

## KORONABIRUSAREN EGOERA EPIDEMIOLOGIKOA EUSKADIN (COVID-19) SITUACIÓN EPIDEMIOLÓGICA DEL CORONAVIRUS (COVID-19) EN EUSKADI

-- RESULTADOS DE TESTS VALIDADOS EL 12/04/2021--

Osasun Sailburuordetza / Viceconsejería de Salud  
COVID Informazio Zerbitzua / Servicio de Información COVID

### OPEN DATA:

Informe honetan argitaratzen diren datu guztiak hurrengo webgunean dituzue eskuragarri. / Todos los datos publicados en este informe están disponibles en la siguiente página web.

<https://opendata.euskadi.eus/catalogo/-/evolucion-del-coronavirus-covid-19-en-euskadi/>

### TXOSTENEAN ORAIN ARTE ARAZTU EDO ZUZENDU DIREN AKATSAK ERRORES DEPURADOS O CORREGIDOS HASTA LA FECHA EN EL INFORME

Txosten honen informazioa etengabe berrikusten eta arazten ari da. Baliteke, gardentasunaren mesedetan, akats puntualen bat egotea, gerora zuzenduko dena. / La información de este informe está continuamente siendo revisada y depurada. En aras de la transparencia puede que haya algún error puntual que se corregirá posteriormente.

ARAZTU EDO ZUZENDU DIREN AKATSAK	ERRORES DEPURADOS O CORREGIDOS
Egunero desadostasun txikiak zuzentzen dira bizilekuaren eta testa eskatzen den lurralde historikoaren artean.	Cada día se corrigen pequeñas discrepancias entre el lugar de residencia y el territorio histórico desde donde se solicita el test.

### BIZI BERRI III PLANEKO ADIERAZLEAK / INDICADORES DEL PLAN BIZI BERRI III

Indicador	Balioa / Valor
-Tasa de Incidencia Acumulada en 14 días	420,15 <b>(+10,23)</b>
-Índice de reproductividad ( $R_t$ —conocida como $R_0^*$ )	1,17 <b>(-0,01)</b>
-Razón de Tasas	1,23 <b>(+0,01)</b>
-Ocupación en camas UCI	127 <b>(+2)</b>
-Tasa de Incidencia Acumulada en 14 días en mayores de 65 años.	305,71 <b>(+9,04)</b>
-Trazabilidad de los casos (últimos 7 días)	48,2 % <b>(+0,2%)</b>

## KORONABIRUSAREN EGOERA EPIDEMIOLOGIKOA EUSKADIN (COVID-19) SITUACIÓN EPIDEMIOLÓGICA DEL CORONAVIRUS (COVID-19) EN EUSKADI

-- RESULTADOS DE TESTS VALIDADOS EL 12/04/2021--

	PCR	Antigeno	Guztira
Egindako test diagnostiko kopurua / Número de test diagnósticos realizados:	5.742	3.571	9.313
Emaizta positibo kopurua / Número de resultados positivos:	245	481	726
Emaizta positiboen ehunekoa / Porcentaje de test positivos:	4,3%	13,5%	7,8%

### TEST DIAGNOSTIKOA EGITEKO ARRAZOA EMAITZA POSITIBOA DUTEN KASUETAN/ MOTIVO DE REALIZACIÓN DEL TEST DIAGNÓSTICO EN CASOS CON RESULTADO POSITIVO

	Kontaktua izatea / Ser contacto *	Sintomak izatea / Ser sintomáticos *	Beste arrazoi bat / Otro motivo *
06/04	50,5%	37,0%	12,5%
07/04	50,7%	36,6%	12,7%
08/04	50,2%	37,9%	11,9%
09/04	49,7%	37,7%	12,6%
10/04	48,7%	38,6%	12,7%
11/04	48,0%	38,9%	13,1%
12/04	48,2%	39,0%	12,8%

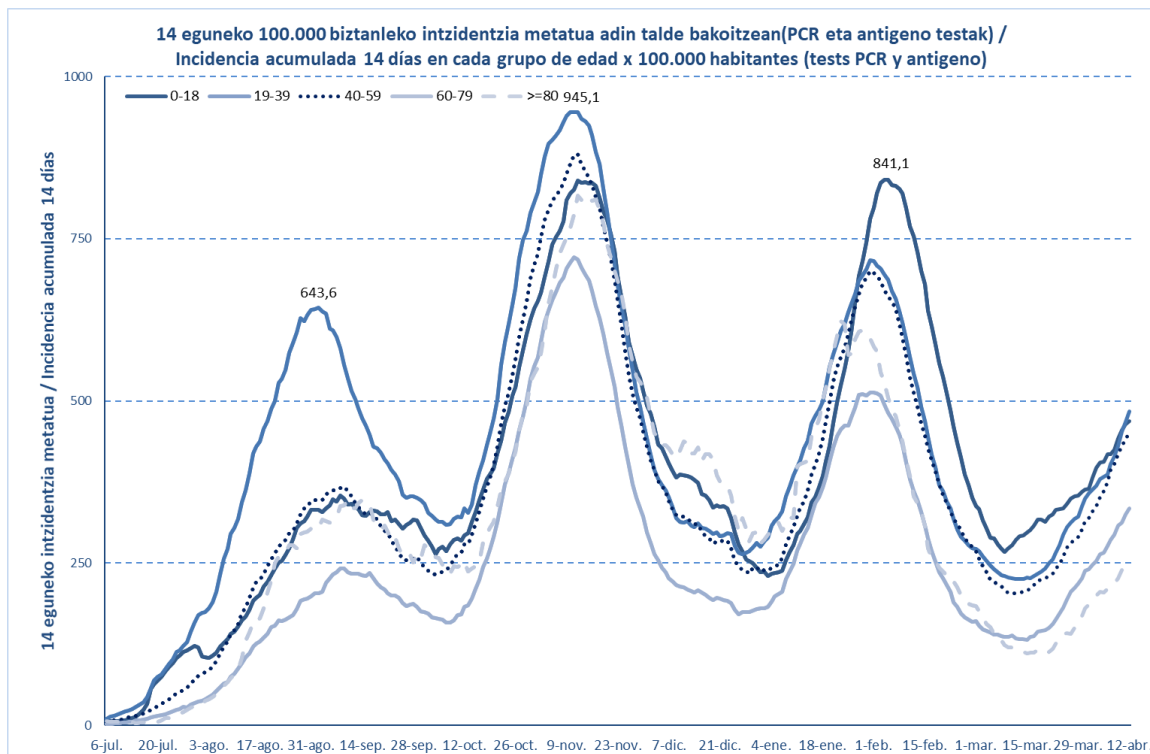
\*Azken 7 egunetako emaitzen batzbestekoa / Media de los resultados de los últimos 7 días.

### KASU POSITIBO BERRIAK HERRIALDE HISTORIKOAREN ARABERA / NUEVOS CASOS POSITIVOS SEGÚN SU TERRITORIO HISTÓRICO

	Kasu positibo kopurua / Número de casos positivos	100.000 biztanleko 14 eguneko inzidentzia tasa metatua/ Tasa de incidencia acumulada en 14 días por 100.000 habitantes	Tasen arrazoia/ Razón de tasas I(D)/I(D-7)
Araba	106	426,70	1,05
Bizkaia	298	360,91	1,22
Gipuzkoa	315	500,10	1,35
Otros	7		
Euskadi	726	420,15	1,23

## KASU POSITIBO BERRIAK ADIN-TARTEKA / NUEVOS CASOS POSITIVOS POR GRUPOS DE EDAD

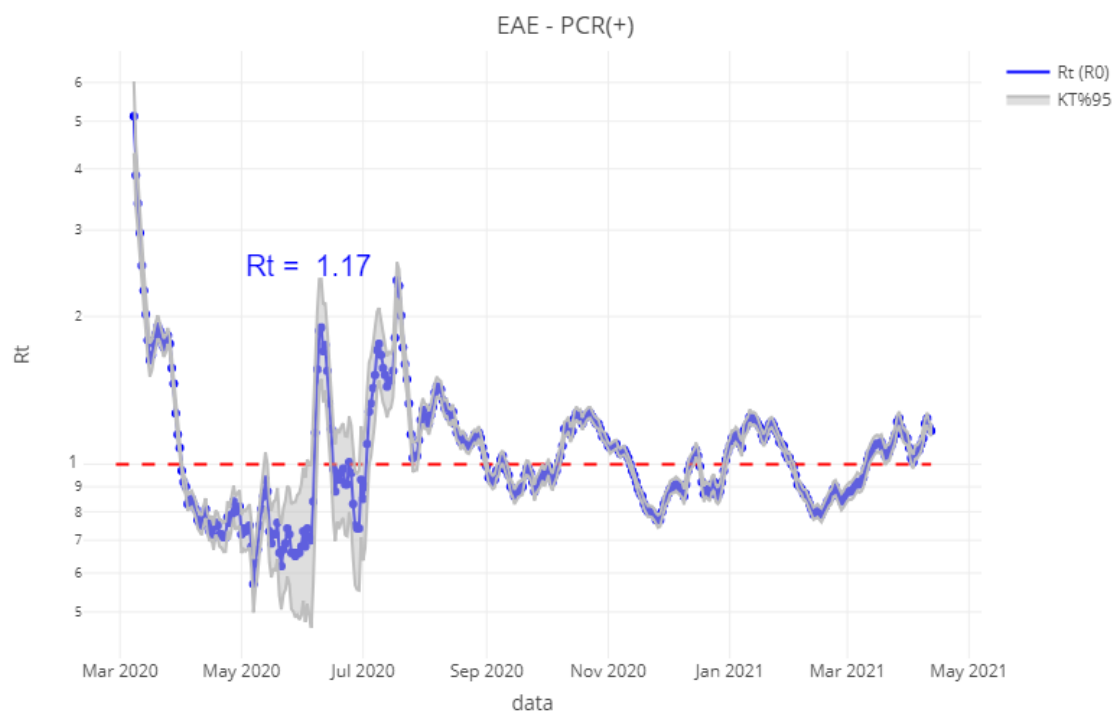
	Kasu positibo kopurua / Número de casos positivos	100.000 biztanleko 14 eguneko intzidentzia tasa metatua/ Tasa de incidencia acumulada en 14 días por 100.000 habitantes	Tasen arrazoia/ Razón de tasas I(D)/I(D-7)
0-18	120	469,09	1,15
19-39	190	483,38	1,26
40-64	289	432,01	1,24
65-79	89	333,83	1,32
>=80	36	246,94	1,20
>=65	125	305,71	1,28



	Kasu positibo kopurua / Número de casos positivos	100.000 biztanleko 14 eguneko intzidentzia tasa metatua/ Tasa de incidencia acumulada en 14 días por 100.000 habitantes	Tasen arrazoia/ Razón de tasas I(D)/I(D-7)
0-2	19	316,19	1,12
3-5	8	298,27	0,95
6-12	36	422,04	1,03
13-16	34	580,89	1,18
17-18	23	864,73	1,70

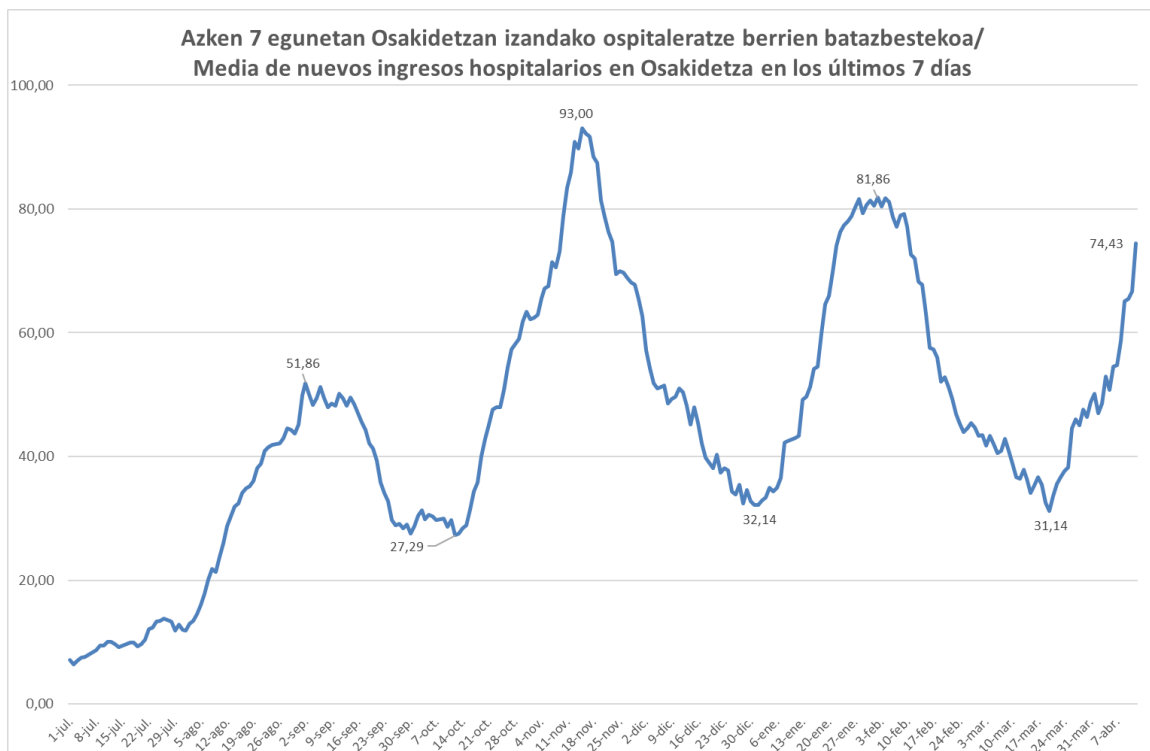
**OINARRIZKO BIRSORKUNTZA TASA /  
NÚMERO REPRODUCTIVO BÁSICO**

	<b>Euskadi (%95 IC)</b>	<b>Araba</b>	<b>Bizkaia</b>	<b>Gipuzkoa</b>
06/04	1,08 (1,04; 1,11)	0,97	1,05	1,16
07/04	1,10 (1,06; 1,13)	0,99	1,09	1,16
08/04	1,13 (1,10; 1,17)	1,07	1,10	1,21
09/04	1,21 (1,17; 1,24)	1,10	1,21	1,25
10/04	1,23 (1,20; 1,27)	1,10	1,27	1,25
11/04	1,18 (1,15; 1,22)	1,06	1,22	1,20
12/04	1,17 (1,14; 1,20)	1,06	1,19	1,20

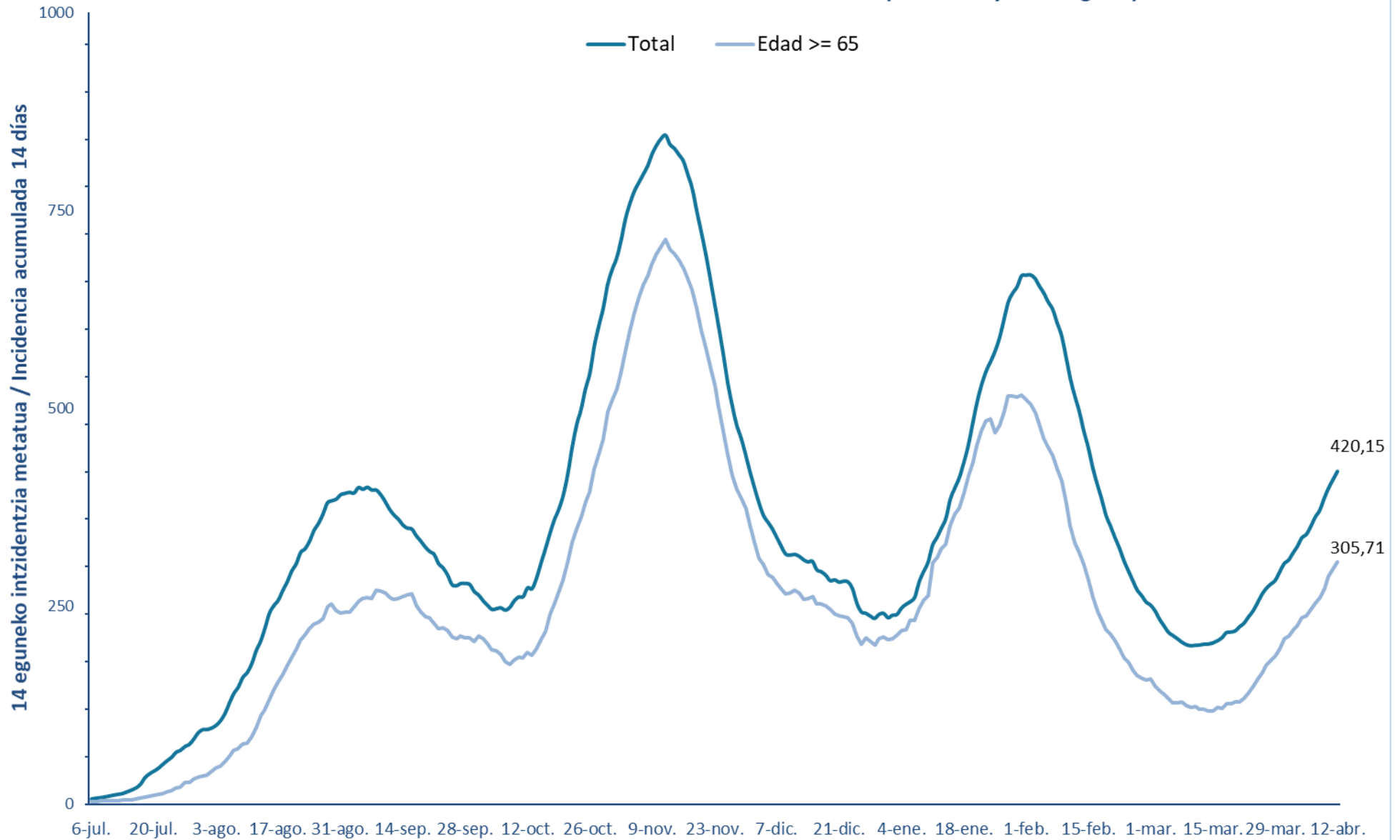


**BALIABIDE ASISTENTZIALEN ERABILERA /  
UTILIZACIÓN DE LOS RECURSOS ASISTENCIALES**

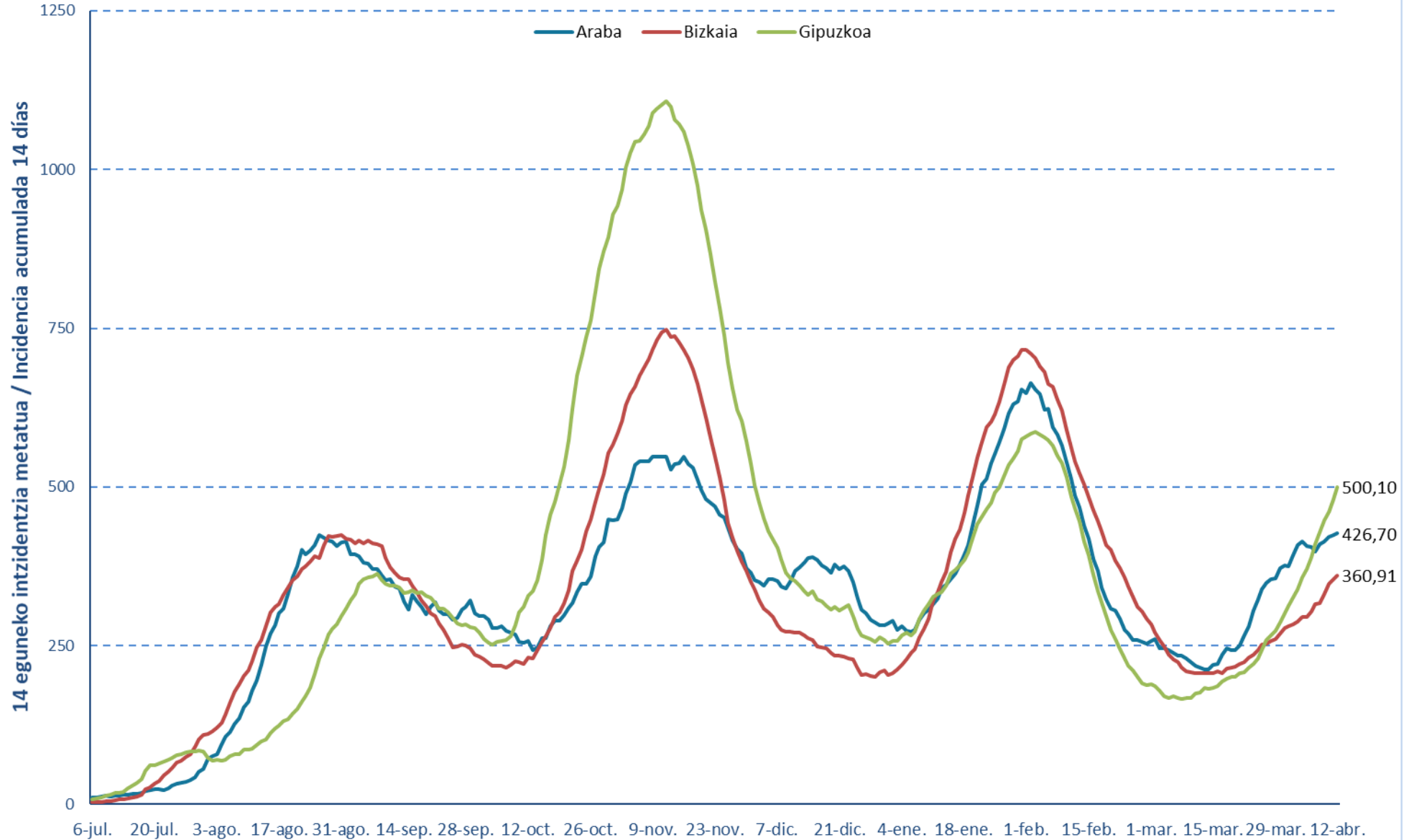
	<b>ZIUn ospitaleratuak Osakidetzan/ Ingresados en UCI en Osakidetza</b>	<b>Ospitaleratze berriak Osakidetzan/ Nuevos ingresos en planta en Osakidetza</b>	<b>Osakidetzan ospitaleratuta daudenak / Ingresados en planta en Osakidetza</b>
30/03	84	39	273
31/03	90	64	287
01/04	91	46	284
02/04	93	48	308
03/04	95	53	325
04/04	97	55	338
05/04	105	50	364
06/04	100	66	369
07/04	103	65	366
08/04	106	74	366
09/04	115	93	373
10/04	121	55	382
11/04	125	64	420
12/04	127	104	430



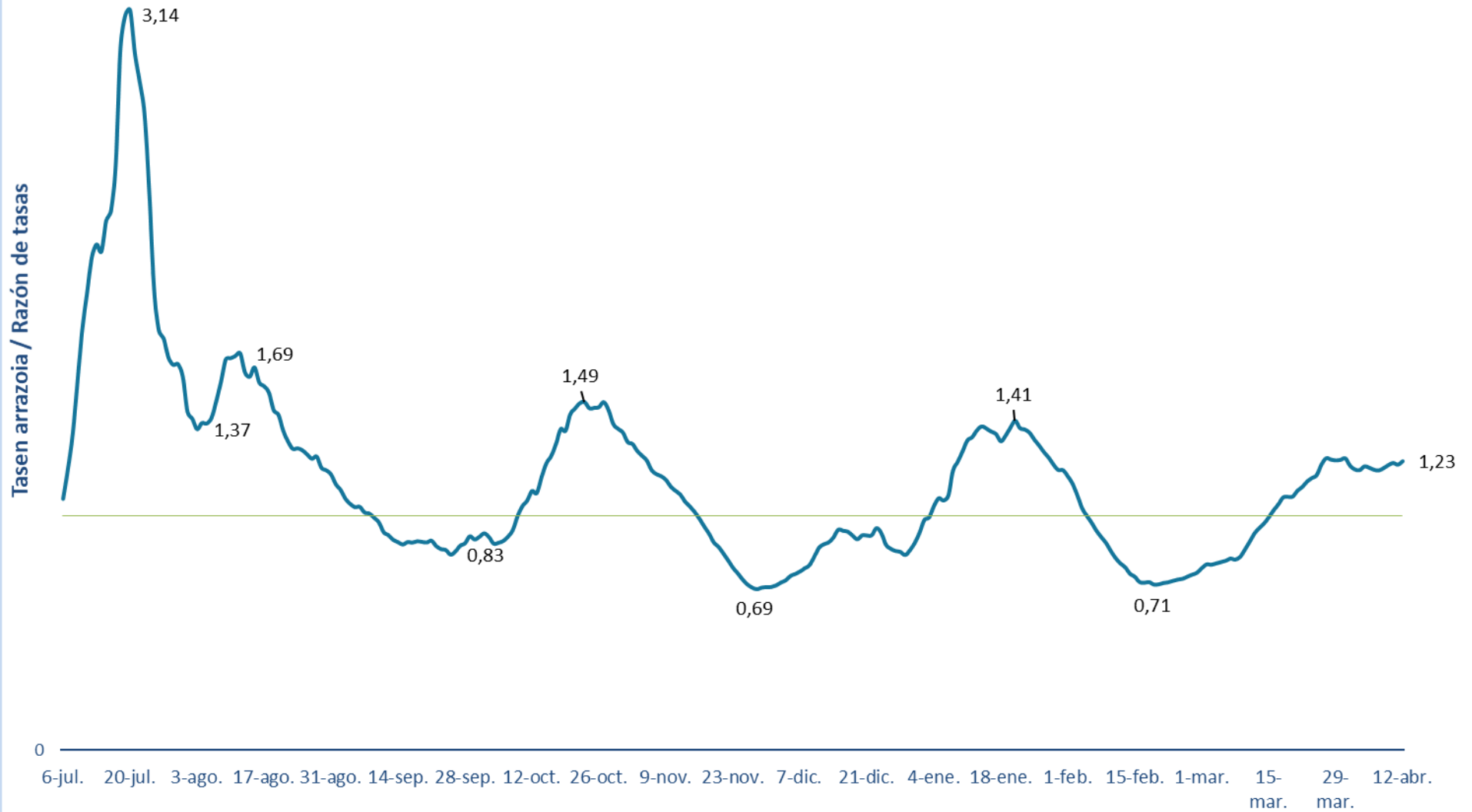
14 eguneko 100.000 biztanleko intzidentzia metatua Euskadin (PCR eta antígeno testak) /  
Incidencia acumulada 14 días en Euskadi x 100.000 habitantes (tests PCR y de antígeno)



**14 eguneko 100.000 biztanleko intzidentzia metatua Lurralde Historiko bakoitzean (PCR eta antigenu testak) /**  
**Incidencia acumulada 14 días en cada Territorio Histórico x 100.000 habitantes (tests PCR y de antígeno)**



### Euskadiko 14 eguneko inzidentzia tasen arazoaren bilakaera / Evolución de la razón de tasas de 14 días en Euskadi







**PCR POSITIBO BERRIAK EUSKADIKO UDALERRIETAN /  
NUEVOS POSITIVOS PCR EN LOS MUNICIPIOS DE EUSKADI**

UDALERRIA / MUNICIPIO	06/04	07/04	08/04	09/04	10/04	11/04	12/04	Tasa	I(D)/I(D-7)
Agurain/Salvatierra	0	0	1	0	0	0	0	112,09	0,75
Alegría-Dulantzi	0	0	1	1	0	0	1	222,93	1,00
Amurrio	5	3	9	2	3	4	3	416,26	1,79
Añana	0	0	0	0	0	0	0	0,00	-
Aramaio	0	0	0	0	0	0	2	135,14	-
Armiñón	0	0	0	0	0	0	0	0,00	-
Arraia-Maeztu	0	0	0	0	0	0	0	273,22	0,67
Arratzua-Ubarrundia	0	0	1	0	0	0	0	289,86	1,00
Artziniega	0	1	1	1	0	0	0	209,31	4,00
Asparrena	0	0	1	0	0	0	0	247,52	0,80
Ayala/Aiara	1	1	0	1	0	0	0	138,17	0,44
Baños de Ebro/Mañueta	0	0	0	0	0	0	0	0,00	-
Barrundia	0	0	0	0	0	0	1	106,27	-
Berantevilla	0	0	0	0	0	0	4	1202,40	0,75
Bernedo	0	0	0	0	0	0	0	0,00	-
Campezo/Kanpezu	0	1	0	0	0	0	0	94,25	-
Elburgo/Burgelu	0	0	0	0	0	0	0	0,00	-
Elciego	2	0	0	0	0	0	0	676,33	0,39
Elvillar/Bilar	0	0	0	0	0	0	0	852,27	0,33
Erriberagoitia/Ribera Alta	0	0	0	0	0	0	0	0,00	0,00
Harana/Valle de Arana	0	0	0	0	0	0	0	0,00	-
Iruña Oka/Iruña de Oca	0	2	0	1	0	0	1	584,96	0,49
Iruraiz-Gauna	0	0	0	0	0	0	0	0,00	0,00
Kripan	0	0	0	0	0	0	0	0,00	-
Kuartango	0	0	0	0	0	1	0	268,82	1,00
Labastida/Bastida	1	3	2	2	0	2	0	1024,98	2,00
Lagrán	0	0	0	0	0	0	0	0,00	-
Laguardia	0	0	0	0	1	5	2	521,51	8,00
Lanciego/Lantziego	0	0	1	2	0	0	0	398,41	-
Lantarón	0	0	0	0	0	0	0	0,00	-
Lapuebla de Labarca	0	3	1	0	0	0	0	568,83	1,67
Laudio/Llodio	0	3	6	5	5	4	11	326,96	1,28
Legutio	1	4	1	3	1	2	1	1364,63	1,67
Leza	0	0	0	0	0	0	0	0,00	-
Moreda de Álava/Moreda Araba	0	0	0	0	0	0	0	0,00	-
Navaridas	0	1	0	0	0	0	0	500,00	0,33
Okondo	1	0	0	0	0	0	0	164,34	0,29

Oyón-Oion	0	0	0	0	0	0	0	0,00	0,00
Peñacerrada-Urizaharra	0	0	0	0	0	0	0	0,00	-
Ribera Baja/Erribera Beitia	0	0	0	0	0	0	0	0,00	-
Samaniego	0	0	0	0	0	0	0	0,00	-
San Millán/Donemiliaga	1	1	0	0	0	0	0	275,48	1,00
Urkabustaiz	0	0	0	0	0	0	0	206,90	0,38
Valdegovía/Gaubea	0	0	0	0	0	0	0	0,00	-
Villabuena de Álava/Eskuernaga	0	0	0	0	0	0	0	709,22	0,67
Vitoria-Gasteiz	79	86	115	106	88	48	78	464,76	1,05
Yécora/Iekora	0	0	0	0	0	0	0	0,00	-
Zalduondo	0	0	0	0	0	0	0	0,00	-
Zambrana	0	1	0	0	0	1	0	448,43	-
Zigoitia	0	0	0	0	0	0	1	117,16	0,33
Zuia	2	3	0	0	0	0	1	423,37	1,43
<b>ARABA</b>	<b>93</b>	<b>113</b>	<b>140</b>	<b>124</b>	<b>98</b>	<b>67</b>	<b>106</b>	<b>426,70</b>	<b>1,05</b>

Abadiño	2	2	3	1	1	2	4	309,52	0,86
Abanto y Ciérvana-Abanto Zierbena	0	1	2	0	2	2	0	157,88	1,36
Ajangiz	0	0	0	0	0	0	0	0,00	-
Alonsotegi	1	1	1	2	0	0	0	318,92	1,29
Amorebieta-Etxano	13	9	8	4	0	1	6	336,96	1,03
Amoroto	2	0	1	0	0	0	0	963,86	2,00
Arakaldo	0	0	0	2	0	0	0	1176,47	-
Arantzazu	0	0	0	0	0	0	0	0,00	-
Areatza	0	0	0	0	0	0	0	162,60	0,67
Arrankudiaga	0	0	0	0	0	0	0	0,00	-
Arratzu	0	0	0	0	0	0	0	243,90	0,33
Arrieta	2	0	0	0	0	0	0	355,24	-
Arrigorriaga	3	5	3	5	0	7	5	326,55	1,50
Artea	0	0	0	0	0	0	0	0,00	0,00
Artzentales	0	0	0	0	0	0	0	0,00	-
Atxondo	2	0	1	0	0	3	1	649,82	1,13
Aulesti	0	0	0	0	0	0	0	0,00	0,00
Bakio	3	0	0	1	0	1	3	494,86	1,30
Balmaseda	0	1	0	4	0	2	0	353,50	1,17
Barakaldo	21	23	15	33	27	14	17	273,74	1,12
Barrika	1	1	0	1	0	0	0	326,58	1,67
Basauri	12	9	9	11	11	9	5	270,94	1,25
Bedia	0	0	0	0	0	0	0	95,33	1,00
Berango	3	1	2	3	2	2	2	316,59	1,15
Bermeo	3	3	3	8	1	3	3	206,98	2,06
Berriatua	1	0	0	1	1	0	0	795,54	0,91
Berriz	1	2	4	5	2	1	0	922,35	0,73

Bilbao	140	145	93	189	182	100	98	472,47	1,23
Busturia	0	0	0	0	0	0	0	0,00	-
Derio	2	0	2	1	0	0	1	167,45	0,79
Dima	0	0	1	3	0	0	0	278,16	-
Durango	4	11	9	12	8	10	4	383,04	1,16
Ea	0	0	1	0	0	0	1	239,23	-
Elantxobe	0	0	0	0	0	0	0	0,00	-
Elorrio	1	3	3	1	2	3	1	268,53	0,87
Erandio	9	5	7	15	9	10	5	335,61	2,16
Ereño	0	0	0	0	0	0	0	0,00	-
Ermua	2	1	4	2	1	0	5	287,16	0,55
Errigoiti	0	0	0	0	1	0	0	204,08	-
Etxebarri	1	1	2	1	1	1	1	165,79	0,83
Etxebarria	0	0	0	0	0	0	0	0,00	0,00
Forua	0	0	0	0	0	0	0	0,00	-
Fruiz	0	0	1	1	0	2	0	715,56	4,00
Galdakao	7	7	9	4	9	1	6	267,86	1,18
Galdames	0	0	0	0	0	0	0	0,00	-
Gamiz-Fika	0	0	0	2	2	0	1	440,85	6,00
Garai	0	0	0	0	0	0	0	0,00	-
Gatika	0	1	1	0	0	0	0	363,86	1,20
Gautegiz Arteaga	0	0	0	2	1	4	1	944,51	-
Gernika-Lumo	2	1	4	5	1	0	3	142,79	1,85
Getxo	23	40	29	30	20	23	29	435,33	1,28
Gizaburuaga	1	1	0	0	0	0	0	1000,00	-
Gordexola	1	1	0	0	0	0	0	116,08	0,67
Gorliz	0	0	2	2	0	0	0	117,94	0,70
Güeñes	0	2	0	2	0	0	2	137,13	0,90
Ibarrangelu	0	0	0	0	0	0	0	0,00	0,00
Igorre	1	1	3	2	1	1	3	498,34	1,75
Ispaster	0	0	0	0	0	0	0	134,41	1,00
Iurreta	0	1	0	2	2	1	2	244,03	2,25
Izurtza	0	0	0	0	0	0	0	0,00	0,00
Karrantza Harana/Valle de Carranza	0	0	1	4	0	0	2	282,29	8,00
Kortezubi	0	0	0	0	0	0	0	0,00	-
Lanestosa	0	0	0	0	0	0	0	0,00	-
Larrabetzu	2	2	1	0	0	0	0	487,33	0,83
Laukiz	0	0	0	0	0	0	0	167,08	1,00
Leioa	11	7	5	8	12	2	9	251,40	1,44
Lekeitio	3	2	2	1	0	0	0	152,21	1,10
Lemoa	0	0	1	2	1	0	2	275,63	1,67
Lemoiz	0	0	0	1	0	0	0	318,22	1,33
Lezama	1	1	2	0	0	1	0	290,10	3,50

Loiu	0	0	0	2	0	0	0	432,71	0,91
Mallabia	1	2	0	0	0	0	0	252,10	3,00
Mañaria	0	0	0	2	0	0	0	574,71	1,00
Markina-Xemein	4	5	0	3	0	0	0	398,01	1,05
Maruri-Jatabe	0	0	0	0	0	0	0	0,00	-
Mendata	0	2	0	0	0	0	0	740,74	1,50
Mendexa	0	0	0	0	0	0	0	211,86	1,00
Meñaka	0	0	0	0	0	0	0	0,00	0,00
Morga	0	1	0	4	0	1	0	2067,18	2,67
Mundaka	0	0	0	0	0	0	0	0,00	-
Mungia	2	7	2	2	5	1	4	243,08	1,35
Munitibar-Arbatzegi Gerrikaitz	0	0	0	0	0	0	0	0,00	-
Murueta	0	0	0	0	0	0	0	0,00	-
Muskiz	4	3	4	3	0	0	1	427,86	1,33
Muxika	1	1	0	0	0	0	0	133,78	-
Nabarniz	0	0	0	0	0	0	0	0,00	-
Ondarroa	6	9	5	5	4	4	7	980,51	0,93
Orozko	1	2	1	2	1	1	1	532,12	2,33
Ortuella	0	1	1	0	0	0	2	132,37	1,10
Otxandio	0	0	1	0	0	0	0	147,60	2,00
Plentzia	2	1	2	1	1	2	2	454,55	1,43
Portugalete	12	17	23	20	25	18	15	426,84	1,66
Santurtzi	13	10	17	7	14	8	12	267,72	1,31
Sestao	9	10	11	10	8	7	12	444,10	1,48
Sondika	0	1	0	0	0	1	0	132,33	0,33
Sopela	1	1	0	2	2	4	2	182,16	0,86
Sopuerta	0	0	3	1	1	0	2	278,66	7,00
Sukarrieta	0	0	0	0	0	0	0	0,00	-
Trucios-Turtzioz	0	0	0	0	0	0	0	0,00	-
Ubide	0	0	0	0	0	0	0	0,00	-
Ugao-Miraballes	0	1	0	0	0	0	1	121,71	0,38
Urduliz	3	0	1	2	1	1	1	310,08	2,33
Urduña/Orduña	1	2	5	0	0	1	2	259,86	3,67
Valle de Trápaga-Trapagaran	0	4	1	3	3	1	5	303,67	1,06
Zaldibar	3	1	0	1	1	1	1	623,97	1,19
Zalla	1	1	2	1	2	3	2	177,70	1,50
Zamudio	2	0	0	2	0	1	2	482,95	0,89
Zaratamo	0	0	0	0	0	0	0	60,72	0,33
Zeanuri	0	0	0	0	0	0	0	79,74	0,14
Zeberio	1	0	0	0	0	0	0	184,50	0,40
Zierbena	0	0	0	0	1	0	2	196,85	3,00
Ziortza-Bolibar	0	0	0	0	0	0	0	0,00	0,00
<b>BIZKAIA</b>	<b>348</b>	<b>373</b>	<b>314</b>	<b>446</b>	<b>369</b>	<b>261</b>	<b>298</b>	<b>360,91</b>	<b>1,22</b>

Abaltzisketa	0	0	0	0	0	0	0	0,00	0,00
Aduna	0	3	2	1	1	0	0	1656,31	2,67
Aia	1	1	1	0	0	0	0	403,02	0,53
Aizarnazabal	0	0	0	0	0	0	0	130,04	1,00
Alegia	2	1	1	1	1	1	2	611,79	2,75
Albiztur	0	0	0	0	1	0	0	341,30	-
Alkiza	0	0	0	0	0	0	0	571,43	1,00
Alzaga	0	0	0	0	0	0	0	546,45	1,00
Altzo	0	0	0	1	0	0	0	256,41	1,00
Amezketza	0	0	0	0	0	0	1	217,39	0,40
Andoain	5	4	5	4	3	4	5	353,62	1,13
Anoeta	0	0	1	4	4	1	1	886,70	1,38
Antzuola	0	1	1	0	0	1	2	458,93	2,00
Arama	0	0	0	0	0	0	0	0,00	-
Aretxabaleta	13	7	10	11	7	2	8	1087,57	3,85
Arrasate/Mondragón	11	9	18	16	8	11	9	697,40	1,26
Asteasu	2	0	0	0	0	0	1	256,41	0,57
Astigarraga	5	10	8	6	3	1	6	719,21	2,82
Ataun	0	0	0	1	0	2	10	744,13	1,86
Azkoitia	5	9	11	21	16	12	9	976,38	2,72
Azpeitia	4	2	2	6	3	8	7	295,66	1,96
Baliarrain	0	0	0	0	1	0	0	606,06	0,14
Beasain	8	5	11	8	2	3	10	713,22	0,79
Beizama	0	0	0	0	0	0	0	0,00	-
Belauntza	0	0	0	0	0	0	0	0,00	-
Berastegi	0	0	1	0	2	1	2	570,34	-
Bergara	1	4	8	3	2	4	5	332,54	0,89
Berrobi	0	2	2	0	1	1	0	1631,32	1,67
Bidania-Goiatz	1	0	2	1	0	0	0	1250,00	2,33
Deba	1	1	1	1	1	0	1	165,05	1,00
Donostia / San Sebastián	55	57	54	60	57	49	44	342,67	1,38
Eibar	14	6	9	3	2	12	5	345,78	1,34
Elduain	0	0	0	0	0	0	0	0,00	-
Elgeta	0	0	0	0	0	0	0	0,00	-
Elgoibar	6	0	2	3	0	1	3	259,97	0,79
Errenteria	10	19	22	25	21	19	10	540,12	1,56
Errezil	0	0	0	0	0	0	1	161,03	-
Eskoriatza	4	1	3	3	0	3	2	511,82	3,50
Ezkio-Itsaso	2	0	0	0	0	0	0	630,91	0,50
Gabiria	0	1	0	0	0	2	0	779,73	4,00
Gaintza	0	0	1	0	0	0	0	877,19	-
Gaztelu	0	0	0	0	0	0	0	0,00	-
Getaria	4	0	2	0	0	4	3	883,39	1,92

Hernani	5	5	6	6	6	7	9	347,84	1,30
Hernialde	4	0	0	1	1	0	0	1967,21	6,00
Hondarribia	5	7	7	5	7	6	6	447,48	1,55
Ibarra	7	3	2	1	1	2	4	603,81	2,60
Idiazabal	0	0	0	0	0	1	0	378,15	0,82
Ikaztegieta	0	1	0	0	0	0	0	205,76	-
Irun	8	9	8	8	23	15	22	265,75	1,47
Irura	0	0	1	0	3	3	0	827,81	1,25
Itsasondo	0	1	3	3	0	1	1	1510,99	5,50
Larraul	0	0	0	0	0	0	0	398,41	1,00
Lasarte-Oria	5	7	11	6	7	8	3	451,56	1,43
Lazkao	4	1	1	2	2	1	3	870,03	0,91
Leaburu	0	0	0	0	0	0	0	264,55	0,25
Legazpi	4	10	2	4	3	19	12	1189,20	1,30
Legorreta	0	0	2	1	1	2	0	604,03	1,50
Leintz Gatzaga	0	0	0	0	0	0	0	0,00	-
Lezo	1	4	0	4	4	1	3	674,34	1,58
Lizartza	1	0	0	0	1	0	0	616,33	0,67
Mendaro	0	0	2	3	0	0	0	330,97	1,40
Mutiloa	0	0	0	0	0	0	0	0,00	0,00
Mutriku	0	3	3	4	0	0	4	395,18	2,10
Oiartzun	6	3	12	4	4	3	3	684,73	1,27
Olaberria	1	0	0	3	0	1	0	763,36	0,70
Oñati	12	17	15	14	14	5	20	1089,99	2,12
Ordizia	2	7	5	3	1	1	6	705,06	0,67
Orendain	0	0	0	0	0	0	0	0,00	-
Orexa	0	0	0	0	0	0	0	0,00	-
Orio	1	8	0	4	3	2	5	587,08	2,77
Ormaiztegi	0	0	0	1	0	1	0	548,59	0,50
Pasaia	8	9	7	9	8	4	7	460,47	1,79
Segura	0	0	0	1	0	0	1	1500,33	0,92
Soraluze-Placencia de las Armas	3	1	1	9	4	5	1	981,38	2,44
Tolosa	12	14	11	13	9	9	13	742,27	1,32
Urnieta	0	2	2	5	6	1	3	354,32	2,75
Urretxu	2	2	10	2	3	5	4	805,39	0,79
Usurbil	0	3	0	2	1	1	3	332,91	0,84
Villabona	1	3	4	4	4	5	2	507,01	3,00
Zaldibia	4	2	5	3	1	2	6	4644,15	0,64
Zarautz	17	24	15	21	22	6	10	646,76	2,36
Zegama	4	2	0	1	1	1	0	1249,18	0,66
Zerain	0	0	0	0	0	0	0	364,96	1,00
Zestoa	3	0	1	0	0	0	0	231,12	1,00
Zizurkil	1	1	4	5	0	1	2	658,98	2,00

Zumaia	3	3	9	4	3	1	9	468,10	2,00
Zumarraga	4	1	7	6	9	3	6	804,40	1,07
<b>GIPUZKOA</b>	282	296	334	341	288	265	315	500,10	1,35
<b>OTROS</b>	8	6	4	9	6	5	7		

\*14 eguneko tasa 100.000 biztanleko. Tasak kalkulatzeko EUSTATen Biztanleen Udal-Erroldaren Estatistikan 2020ko urtarrilaren 1erako argitaratutako biztanleria hartzen da. / Tasa de 14 días por 100.000 habitantes. Las tasas se calculan con respecto a la población publicada por EUSTAT en la Estadística Municipal de Habitantes para el 1 de enero del 2020. [https://eu.eustat.eus/bankupx/pxweb/eu/euskara/-/PX\\_2212\\_ep06b.px](https://eu.eustat.eus/bankupx/pxweb/eu/euskara/-/PX_2212_ep06b.px)

\*\* Inzidentzia tasen arrazoiak  $-I(D)/I(D-7)$ - gaurko 14 eguneko inzidentzia metatuaren tasa duela astebeteko 14 eguneko inzidentzia metatuaren tasarekin konparatzen du. Tasen arrazoiaren balioa 1en azpitik dagoenean inzidentzia tasak behera egin duela esan nahi du. Duela astebeteko inzidentzia tasa zero den kasuetan “-“ agertzen da. / La razón de tasas de incidencia  $-I(D)/I(D-7)$ - compara la tasa de incidencia acumulada en 14 días a fecha de hoy, con la tasa de incidencia acumulada en 14 días de hace una semana. En caso de que el valor de la ratio sea un valor por debajo de 1, significa que la incidencia ha disminuido. Cuando la tasa de incidencia de hace una semana es cero se indica con “-“.

+ Semaforoa 14 eguneko inzidentzia tasaren arabera 5.000 biztanletik gorako udalerrietan: berdez < 60, horiz 60-299, laranja 300-399 eta gorri >=400. / Semaforo según la tasa de incidencia acumulada en 14 días en los municipios de más de 5.000 habitantes: en verde <60, en amarillo 60-299, en naranja 300-399 y en rojo >= 400.



**PCR POSITIBO BERRIAK EUSKADIKO OSASUN EREMUETAN /**  
**NUEVOS POSITIVOS PCR EN LAS ZONAS DE SALUD DE EUSKADI**

Alfabetoz ordenatuta./ Ordenado alfabéticamente.

OSASUN-EREMUAK/ZONAS DE SALUD	06/04	07/04	08/04	09/04	10/04	11/04	12/04	Tasa**	I(D)/I(D-7)**
Abetxuko	4	0	1	0	0	0	1	367,36	0,70
Aranbizkarra I	6	13	10	7	5	4	8	582,59	1,07
Aranbizkarra II	2	4	6	6	2	1	0	510,62	0,97
Casco Viejo (Vitoria)	2	1	3	9	6	2	4	299,37	1,08
Gazalbide Txagorritxu	5	12	2	6	10	3	3	397,92	1,29
La Habana	1	2	4	2	1	1	1	199,15	0,77
Lakua - Arriaga	10	5	3	9	4	2	6	427,74	1,27
Lakuabizkarra	7	14	13	9	8	11	9	514,15	1,05
Llanada Alavesa	1	1	3	0	0	0	2	148,22	0,78
Montaña alavesa	0	1	0	0	0	0	0	134,65	1,00
Norte-Villarreal	1	4	3	3	1	1	2	720,43	1,48
Norte-Zuya	1	3	0	0	0	1	1	234,49	0,59
Olaguibel	4	5	12	15	11	7	14	395,01	0,97
Olarizu	2	6	10	3	4	1	2	321,00	0,90
Salburua	5	4	9	12	15	4	1	555,69	1,16
San Martín	7	8	16	6	7	3	10	360,98	1,07
Sansomendi	3	1	1	7	3	2	6	439,91	1,58
Valles Alaveses I	0	2	0	1	0	0	1	466,30	0,51
Valles Alaveses II	0	1	0	0	0	1	4	289,26	1,00
Zabalgana	14	8	18	9	5	3	12	468,37	1,14
Zaramaga	5	2	5	5	6	4	2	443,09	0,81
<b>OSI ARABA</b>	<b>80</b>	<b>97</b>	<b>119</b>	<b>109</b>	<b>88</b>	<b>51</b>	<b>89</b>	<b>409,48</b>	<b>1,02</b>
Rioja	3	8	4	5	1	8	2	437,88	1,07
<b>OSI ARABAKO ERRIOXA</b>	<b>3</b>	<b>8</b>	<b>4</b>	<b>5</b>	<b>1</b>	<b>8</b>	<b>2</b>	<b>437,88</b>	<b>1,07</b>
Desierto / Urban	3	2	1	3	1	2	3	349,61	0,85
La Paz	8	6	5	8	9	3	3	258,22	1,54
Lutxana	4	1	0	4	5	2	2	336,25	1,56
Rontegi	0	3	0	2	0	0	0	325,76	0,69
San Vicente	3	1	4	5	5	1	4	260,16	1,27
Sestao Kueto	1	4	5	2	4	1	7	449,79	1,39
Sestao Markonzaga	7	6	6	8	5	6	6	437,30	1,54
Zaballa C.S.	1	5	2	5	3	4	2	237,42	1,55
Zuazo	2	3	3	6	4	2	1	172,47	0,89
<b>OSI BARAKALDO SESTAO</b>	<b>29</b>	<b>31</b>	<b>26</b>	<b>43</b>	<b>36</b>	<b>21</b>	<b>28</b>	<b>301,28</b>	<b>1,20</b>
Abadiño-Elorrio-Berriz	9	8	11	8	6	10	6	472,07	0,85
Aiala	6	7	15	4	3	5	5	317,58	1,61
Amorebieta	13	9	8	4	0	1	5	317,43	1,07
Arratia	1	1	5	7	2	1	4	283,78	1,26
Arrigorriaga	1	3	3	3	0	3	6	189,68	0,75

Basauri-Ariz	2	2	3	2	5	4	4	180,43	0,81
Basauri-Kareaga	9	7	6	9	7	6	2	431,26	2,20
Bermeo	3	3	3	8	1	3	3	183,18	2,06
Durango	4	12	9	16	10	11	7	363,23	1,19
Etxebarri	1	1	2	1	1	1	1	167,30	0,82
Galdakao	9	9	10	4	9	1	7	285,37	1,13
Gernika	1	1	4	5	2	0	3	127,54	1,85
Gernikaldea	1	4	0	6	1	4	1	236,78	3,00
Lekeitio	7	3	4	1	0	0	1	219,85	1,22
Llodio	2	5	7	9	6	5	12	341,67	1,30
Markina - Xemein	4	5	0	4	0	0	0	324,12	1,00
Ondarroa	7	9	5	5	5	4	7	973,41	0,91
<b>OSI BARRUALDE-GALDAKAO</b>	80	89	95	96	58	59	74	309,18	1,13
Basurto	9	6	7	16	8	9	10	470,99	1,41
Begoña	6	9	9	7	7	3	1	505,28	1,61
Bolueta	2	2	3	8	6	0	3	597,14	1,00
Bombero Etxaniz	4	15	9	12	34	21	6	509,42	1,02
Casco Viejo (Bilbao)	4	2	0	3	1	1	2	235,72	0,94
Deusto	22	23	14	32	21	7	12	843,65	1,46
Gazteleku	5	6	3	20	14	10	0	529,81	1,46
Indautxu	8	9	4	8	11	5	20	523,93	1,33
Javier Sáenz de Buruaga	6	10	4	10	6	6	6	501,86	1,23
Karmelo	4	4	0	5	0	1	2	227,73	1,39
La Peña	4	4	0	2	0	4	1	245,41	1,00
Mina del Morro	3	1	4	5	5	3	5	421,34	1,15
Miribilla-La Merced	4	8	6	10	12	8	5	409,12	1,33
Otxarkoaga	11	10	3	10	6	2	0	617,77	1,89
Rekalde	8	9	7	9	16	5	3	369,50	1,01
San Adrián	4	2	0	4	4	3	0	396,59	0,95
San Ignacio	7	14	5	7	3	3	7	315,84	1,26
Santutxu-Solokoetxe	4	4	6	9	11	5	3	411,40	1,40
Txurdinaga	6	4	4	4	5	5	4	402,76	1,34
Zorroza	3	3	1	5	4	0	2	198,68	0,71
Zurbaran	2	5	4	6	2	0	4	354,02	1,06
<b>OSI BILBAO-BASURTO</b>	126	150	93	192	176	101	96	451,20	1,23
Abanto-Muskiz	4	3	6	3	2	2	1	282,34	1,30
Balmaseda	0	1	1	8	0	2	2	297,82	1,46
Buenavista	0	4	7	10	9	2	5	479,71	1,80
Güeñes	1	3	0	2	0	0	2	134,00	0,92
Ortuella	0	1	1	0	0	0	2	129,82	0,92
Portugalete - Centro	3	9	3	3	6	9	3	355,53	2,00
Portugalete-Repelega	6	4	13	8	11	7	6	378,60	1,27
Santurtzi-Centro-Mamariga	7	7	14	3	10	4	8	388,91	1,48

Santurtzi Kabiezes	5	4	3	3	4	3	6	194,36	1,11
Trapagaran	0	4	1	3	3	1	5	301,94	1,20
Zalla	1	1	4	2	3	2	4	161,84	2,11
<b>OSI EZKERRALDEA ENKARTERRI CRUCES</b>	27	41	53	45	48	32	44	294,05	1,40
Alango	8	11	11	10	5	10	4	487,93	1,35
Algorta	4	10	9	9	5	5	7	262,38	1,13
Astrabudua	4	1	2	4	3	6	3	295,80	1,72
Erandio	5	3	5	11	6	3	2	340,50	2,53
Gorliz - Plentzia	3	2	5	5	1	2	2	303,28	1,23
Las Arenas	7	19	8	10	14	9	21	470,57	1,21
Leioa	8	6	4	7	7	1	6	228,00	1,63
Mungia	7	7	4	6	8	4	8	285,08	1,43
Sopela	5	2	2	7	5	7	5	220,79	1,08
Txorierrri	5	2	4	5	0	3	3	264,23	0,81
<b>OSI URIBE</b>	56	63	54	74	54	50	61	317,66	1,27
Arrasate	11	9	18	17	7	11	10	616,92	1,25
Bergara	1	5	9	3	2	5	7	325,89	1,00
Oñati	12	17	15	14	14	5	20	1060,67	2,12
Valle de Leniz	17	8	13	13	7	5	10	847,90	3,73
<b>OSI ALTO DEBA</b>	41	39	55	47	30	26	47	656,09	1,63
Dumboa	3	3	3	4	8	8	15	228,58	1,68
Hondarribia	4	7	7	5	7	6	6	425,01	1,52
Irun - Centro	4	6	5	4	10	6	7	217,00	1,24
<b>OSI BIDASOA</b>	11	16	15	13	25	20	28	264,14	1,44
Deba	1	4	4	5	0	0	5	279,56	1,50
Eibar	9	5	7	3	2	7	2	318,05	1,59
Elgoibar	9	1	5	15	4	6	4	406,97	1,30
Ermua	2	3	4	2	1	0	5	278,42	0,55
Torrekua	5	1	2	0	0	4	3	326,53	1,00
<b>OSI DEBABARRENA</b>	26	14	22	25	7	17	19	326,05	1,05
Aiete	3	7	5	5	7	4	4	441,20	1,45
Alza-Roteta	4	5	2	6	5	3	3	234,75	1,39
Amara Berri	9	7	9	4	9	10	6	267,67	1,53
Amara Centro	3	3	8	2	1	0	1	220,35	1,58
Beraun - Errenteria	5	2	6	10	5	5	1	407,57	1,68
Bidebieta	2	2	0	2	1	3	2	235,88	1,89
Egia	7	7	3	5	8	6	5	378,74	1,75
Gros	8	6	6	10	5	10	14	368,09	1,56
Hernani - Urnieta - Astigarraga	11	19	17	19	15	10	18	426,75	1,83
Intxaurrondo	1	0	7	2	4	1	2	236,59	1,29
Iztietia - Errenteria	5	17	16	13	16	14	9	597,61	1,49
Lasarte - Usurbil	5	10	11	8	8	9	6	402,39	1,20
Lezo-San Juan	1	4	1	6	3	2	4	515,34	1,76

Loiola	1	1	2	3	2	0	1	299,81	1,05
Oiartzun	6	3	12	4	4	3	3	673,50	1,27
Ondarreta	5	11	6	14	12	6	4	338,24	1,16
Parte Vieja	5	5	4	7	5	5	1	411,85	1,08
Pasai Antxo	6	9	8	4	2	2	4	831,85	1,65
Pasajes San Pedro	3	2	1	5	7	1	2	254,17	1,93
Zarautz – Orio - Aia	17	32	16	25	25	8	15	592,70	2,02
Zumaia - Zestoa - Getaria	9	5	12	5	3	5	11	465,94	1,91
<b>OSI DONOSTIALDEA</b>	116	157	152	159	147	107	116	407,13	1,52
Azkoitia	5	9	10	20	16	12	9	950,32	2,78
Azpeitia	4	2	3	7	3	8	9	293,50	2,13
Beasain	12	7	11	10	3	6	11	714,92	0,75
Lazkao	5	1	1	6	2	4	13	793,19	1,00
Legazpi	4	10	2	4	3	19	12	1142,47	1,30
Ordizia	6	10	14	9	2	4	12	1110,25	0,68
Zumarraga	8	4	16	8	12	10	11	758,76	0,93
<b>OSI GOIERRI-ALTO UROLA</b>	44	43	57	64	41	63	77	780,07	0,98
Alegia	3	1	5	4	4	3	4	521,22	1,06
Andoain	5	4	5	5	3	4	5	357,61	1,15
Ibarra	8	5	5	1	5	4	6	561,15	2,10
Tolosa	12	15	12	13	9	9	14	715,69	1,37
Villabona	8	7	12	15	13	10	6	645,00	1,84
<b>OSI TOLOSALDEA</b>	36	32	39	38	34	30	35	578,50	1,45
<b>Otros</b>	36	8	8	10	16	13	10		

\*14 eguneko tasa 100.000 biztanleko/ Tasa de 14 días por 100.000 habitantes.

\*\* Inzidentzia tasen arrazoiak **-I(D)/I(D-7)-** gaurko 14 eguneko inzidentzia metatuaren tasa duela astebeteko 14 eguneko inzidentzia metatuaren tasarekin konparatzen du. Tasen arrazoiaren balioa 1en azpitik dagoenean inzidentzia tasak behera egin duela esan nahi du. Duela astebeteko inzidentzia tasa zero den kasuetan “-” agertzen da. / La razón de tasas de incidencia **-I(D)/I(D-7)-** compara la tasa de incidencia acumulada en 14 días a fecha de hoy, con la incidencia acumulada en 14 días de hace una semana. En caso de que el valor de la ratio sea un valor por debajo de 1, significa que la incidencia ha disminuido. Cuando la tasa de incidencia de hace una semana es cero se indica con “-”.

\* Semaforoa 14 eguneko inzidentzia tasaren arabera: berdez < 60, horiz 60-299, laranja 300-399 eta gorri >=400. / Semaforo según la tasa de incidencia acumulada en 14 días: en verde <60, en amarillo 60-299, en naranja 300-399 y en rojo >= 400.