

KORONABIRUSAREN EGOERA EPIDEMIOLOGIKOA EUSKADIN (COVID-19) SITUACIÓN EPIDEMIOLÓGICA DEL CORONAVIRUS (COVID-19) EN EUSKADI

-- RESULTADOS DE TESTS VALIDADOS EL 11/05/2021--

Osasun Sailburuordetza / Viceconsejería de Salud
COVID Informazio Zerbitzua / Servicio de Información COVID

OPEN DATA:

Informe honetan argitaratzen diren datu guztiak hurrengo webgunean dituzue eskuragarri. / Todos los datos publicados en este informe están disponibles en la siguiente página web.

<https://opendata.euskadi.eus/catalogo/-/evolucion-del-coronavirus-covid-19-en-euskadi/>

TXOSTENEAN ORAIN ARTE ARAZTU EDO ZUZENDU DIREN AKATSAK ERRORES DEPURADOS O CORREGIDOS HASTA LA FECHA EN EL INFORME

Txosten honen informazioa etengabe berrikusten eta arazten ari da. Baliteke, gardentasunaren mesedetan, akats puntualen bat egotea, gerora zuzenduko dena. / La información de este informe está continuamente siendo revisada y depurada. En aras de la transparencia puede que haya algún error puntual que se corregirá posteriormente.

ARAZTU EDO ZUZENDU DIREN AKATSAK	ERRORES DEPURADOS O CORREGIDOS
Egunero desadostasun txikiak zuzentzen dira bizilekuaren eta testa eskatzen den lurralde historikoaren artean.	Cada día se corrigen pequeñas discrepancias entre el lugar de residencia y el territorio histórico desde donde se solicita el test.

BIZI BERRI III PLANEKO ADIERAZLEAK / INDICADORES DEL PLAN BIZI BERRI III

Indicador	Balioa / Valor
-Tasa de Incidencia Acumulada en 14 días	384,78 (-17,73)
-Índice de reproductividad (R_t —conocida como R_0)	0,84 (-0,01)
-Razón de Tasas	0,78 (-0,01)
-Ocupación en camas UCI	159 (+1)
-Tasa de Incidencia Acumulada en 14 días en mayores de 65 años.	208,35 (-13,96)
-Trazabilidad de los casos (últimos 7 días)	54,6% (-0,1%)

KORONABIRUSAREN EGOERA EPIDEMIOLOGIKOA EUSKADIN (COVID-19) SITUACIÓN EPIDEMIOLÓGICA DEL CORONAVIRUS (COVID-19) EN EUSKADI

-- RESULTADOS DE TESTS VALIDADOS EL 11/05/2021--

	PCR	Antigeno	Guztira
Egindako test diagnostiko kopurua / Número de test diagnósticos realizados:	6.106	3.578	9.684
Emaizta positibo kopurua / Número de resultados positivos:	250	229	479
Emaizta positiboen ehunekoa / Porcentaje de test positivos:	4,1%	6,4%	4,9%

TEST DIAGNOSTIKOA EGITEKO ARRAZOA EMAITZA POSITIBOA DUTEN KASUETAN/ MOTIVO DE REALIZACIÓN DEL TEST DIAGNÓSTICO EN CASOS CON RESULTADO POSITIVO

	Kontaktua izatea / Ser contacto *	Sintomak izatea / Ser sintomáticos *	Beste arrazoi bat / Otro motivo *
05/05	53,7%	34,5%	11,9%
06/05	53,4%	34,3%	12,3%
07/05	54,5%	33,7%	11,9%
08/05	54,0%	33,8%	12,2%
09/05	54,1%	33,8%	12,1%
10/05	54,7%	33,3%	12,0%
11/05	54,6%	33,3%	12,1%

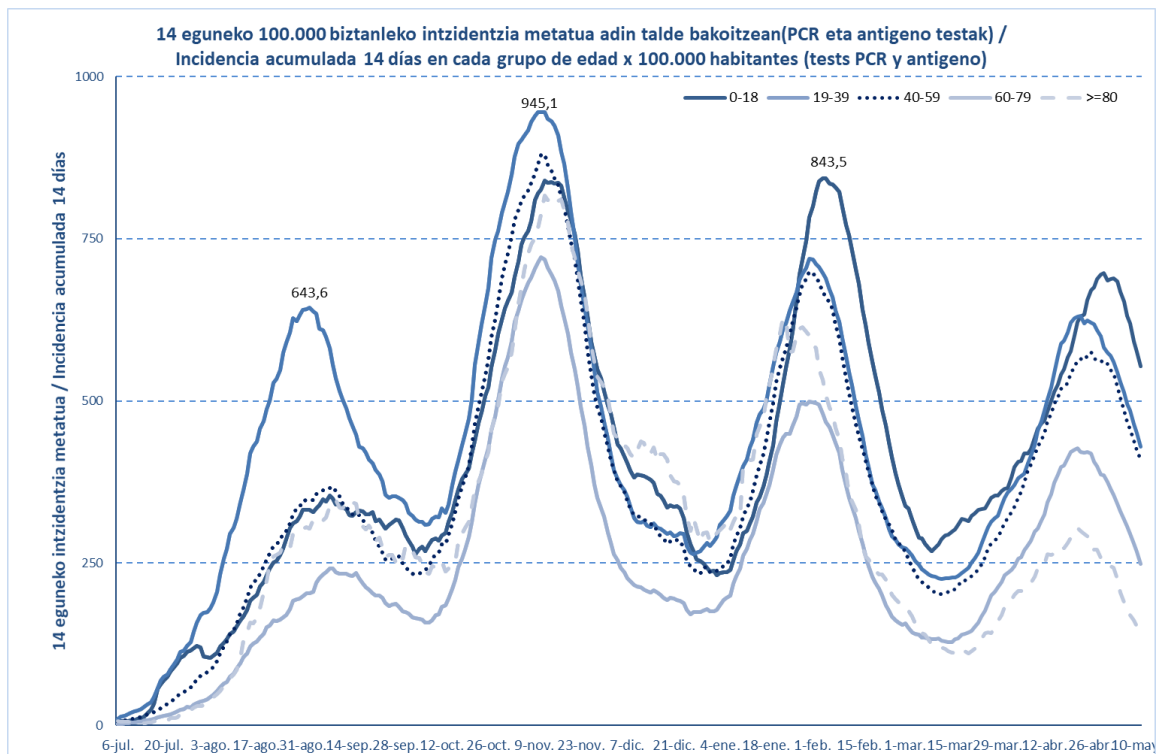
*Azken 7 egunetako emaitzen batzbestekoa / Media de los resultados de los últimos 7 días.

KASU POSITIBO BERRIAK HERRIALDE HISTORIKOAREN ARABERA / NUEVOS CASOS POSITIVOS SEGÚN SU TERRITORIO HISTÓRICO

	Kasu positibo kopurua / Número de casos positivos	100.000 biztanleko 14 eguneko inzidentzia tasa metatua/ Tasa de incidencia acumulada en 14 días por 100.000 habitantes	Tasen arrazoia/ Razón de tasas I(D)/I(D-7)
Araba	29	225,92	0,68
Bizkaia	298	384,23	0,85
Gipuzkoa	149	447,77	0,72
Otros	3		
Euskadi	479	384,78	0,78

KASU POSITIBO BERRIAK ADIN-TARTEKA / NUEVOS CASOS POSITIVOS POR GRUPOS DE EDAD

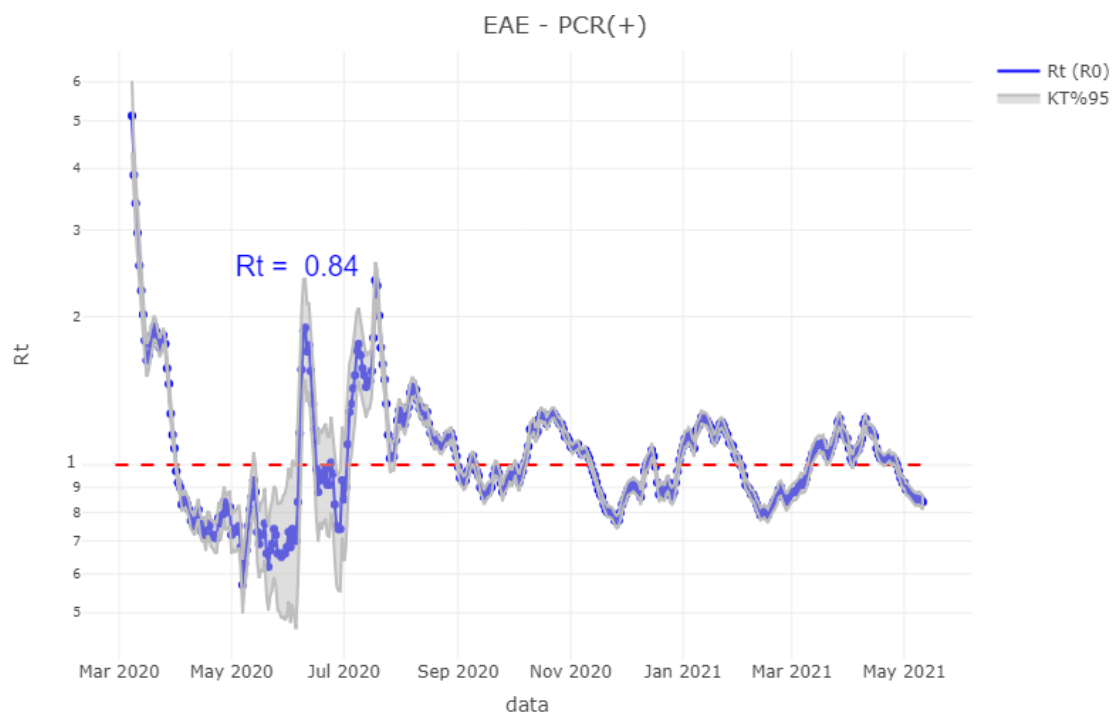
	Kasu positibo kopurua / Número de casos positivos	100.000 biztanleko 14 eguneko inzidentzia tasa metatua/ Tasa de incidencia acumulada en 14 días por 100.000 habitantes	Tasen arrazoia/ Razón de tasas I(D)/I(D-7)
0-18	112	553,56	0,81
19-39	134	429,47	0,79
40-64	173	385,37	0,77
65-79	42	237,56	0,74
>=80	17	145,19	0,64
>=65	59	208,35	0,71



	Kasu positibo kopurua / Número de casos positivos	100.000 biztanleko 14 eguneko inzidentzia tasa metatua/ Tasa de incidencia acumulada en 14 días por 100.000 habitantes	Tasen arrazoia/ Razón de tasas I(D)/I(D-7)
0-2	18	393,51	0,88
3-5	11	492,93	0,89
6-12	35	541,74	0,81
13-16	31	656,60	0,75
17-18	17	659,87	0,79

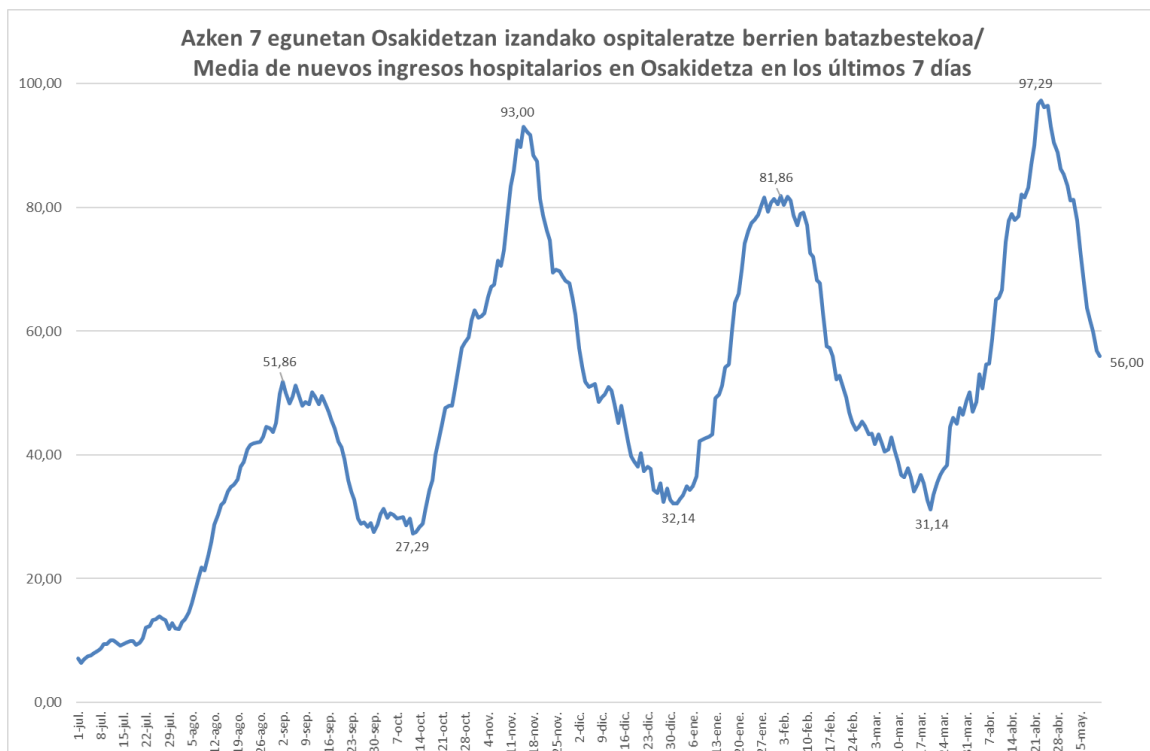
OINARRIZKO BIRSORKUNTZA TASA / NÚMERO REPRODUCTIVO BÁSICO

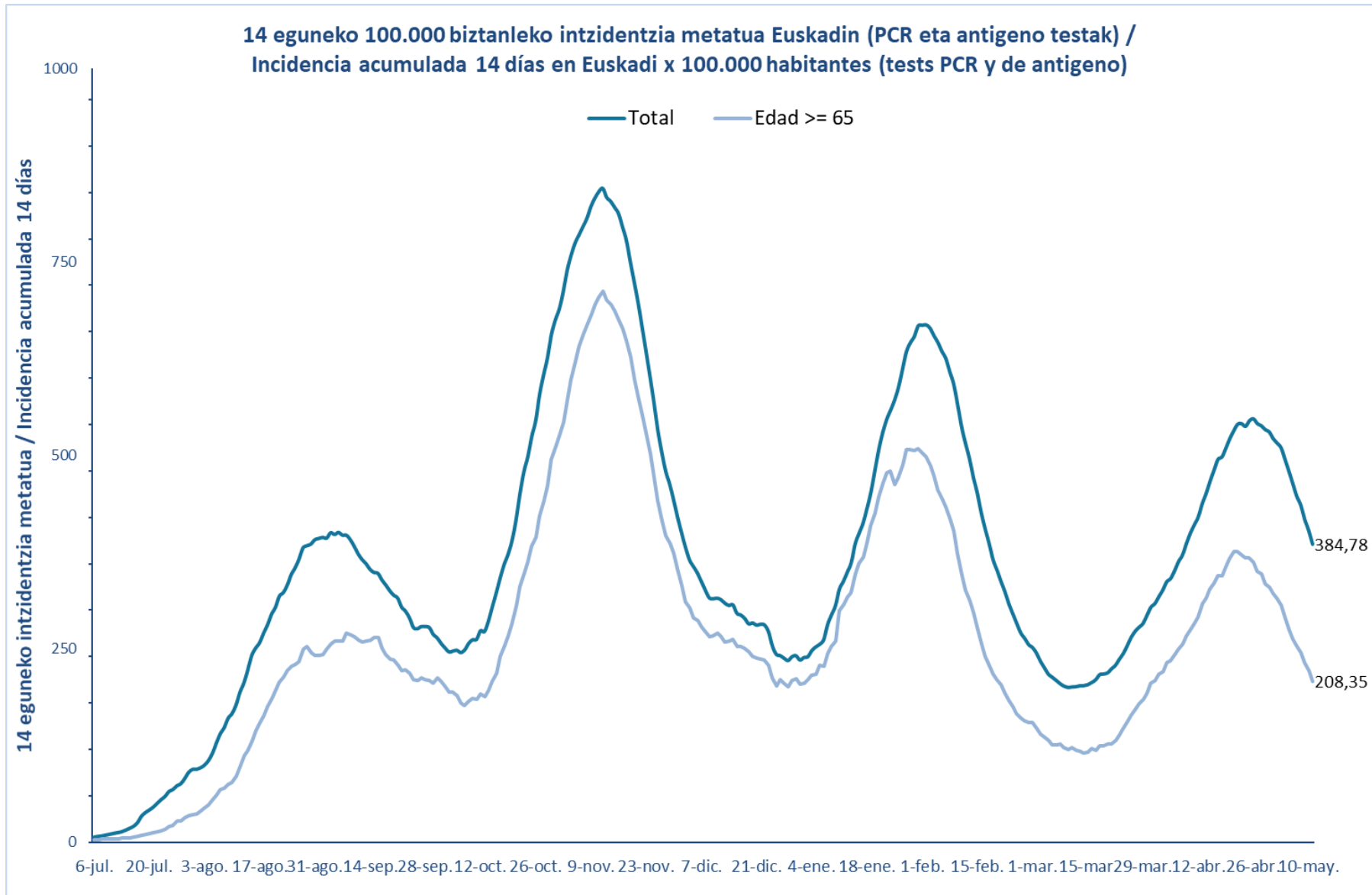
	Euskadi (%95 IC)	Araba	Bizkaia	Gipuzkoa
05/05	0,87 (0,84; 0,89)	0,82	0,95	0,79
06/05	0,86 (0,83; 0,88)	0,84	0,94	0,77
07/05	0,85 (0,83; 0,88)	0,81	0,91	0,79
08/05	0,85 (0,83; 0,88)	0,75	0,90	0,82
09/05	0,85 (0,83; 0,88)	0,77	0,88	0,84
10/05	0,85 (0,82; 0,88)	0,80	0,87	0,84
11/05	0,84 (0,81; 0,87)	0,77	0,86	0,82



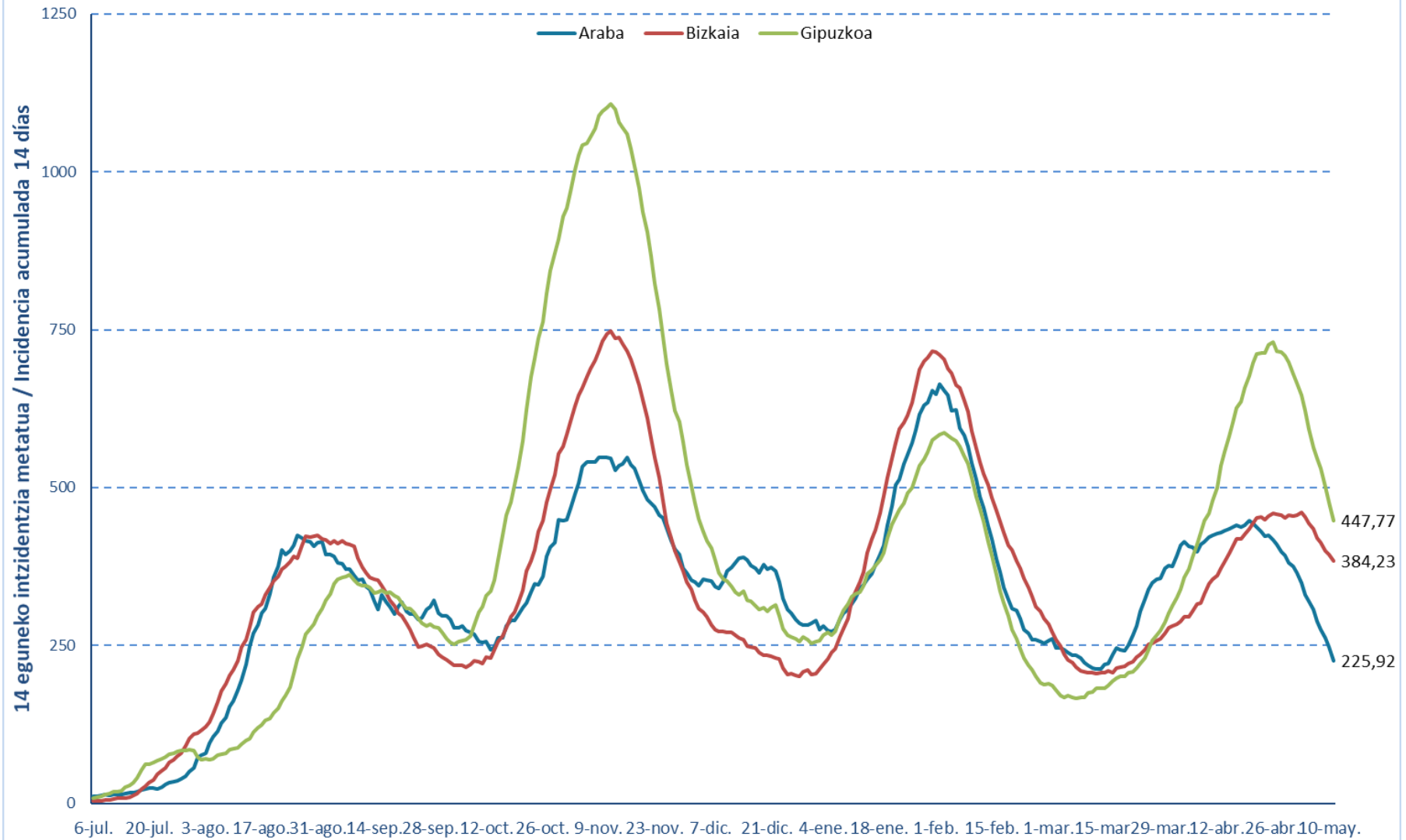
**BALIABIDE ASISTENTZIALEN ERABILERA /
UTILIZACIÓN DE LOS RECURSOS ASISTENCIALES**

	ZIUn ospitaleratuak Osakidetzan/ Ingresados en UCI en Osakidetz	Ospitaleratze berriak Osakidetzan/ Nuevos ingresos en planta en Osakidetz	Osakidetzan ospitaleratuta daudenak / Ingresados en planta en Osakidetz
28/04	192	83	527
29/04	189	96	520
30/04	189	95	504
01/05	189	59	504
02/05	195	45	520
03/05	188	92	493
04/05	185	75	463
05/05	183	50	425
06/05	173	66	400
07/05	174	59	371
08/05	171	46	372
09/05	169	32	374
10/05	158	70	359
11/05	159	69	349



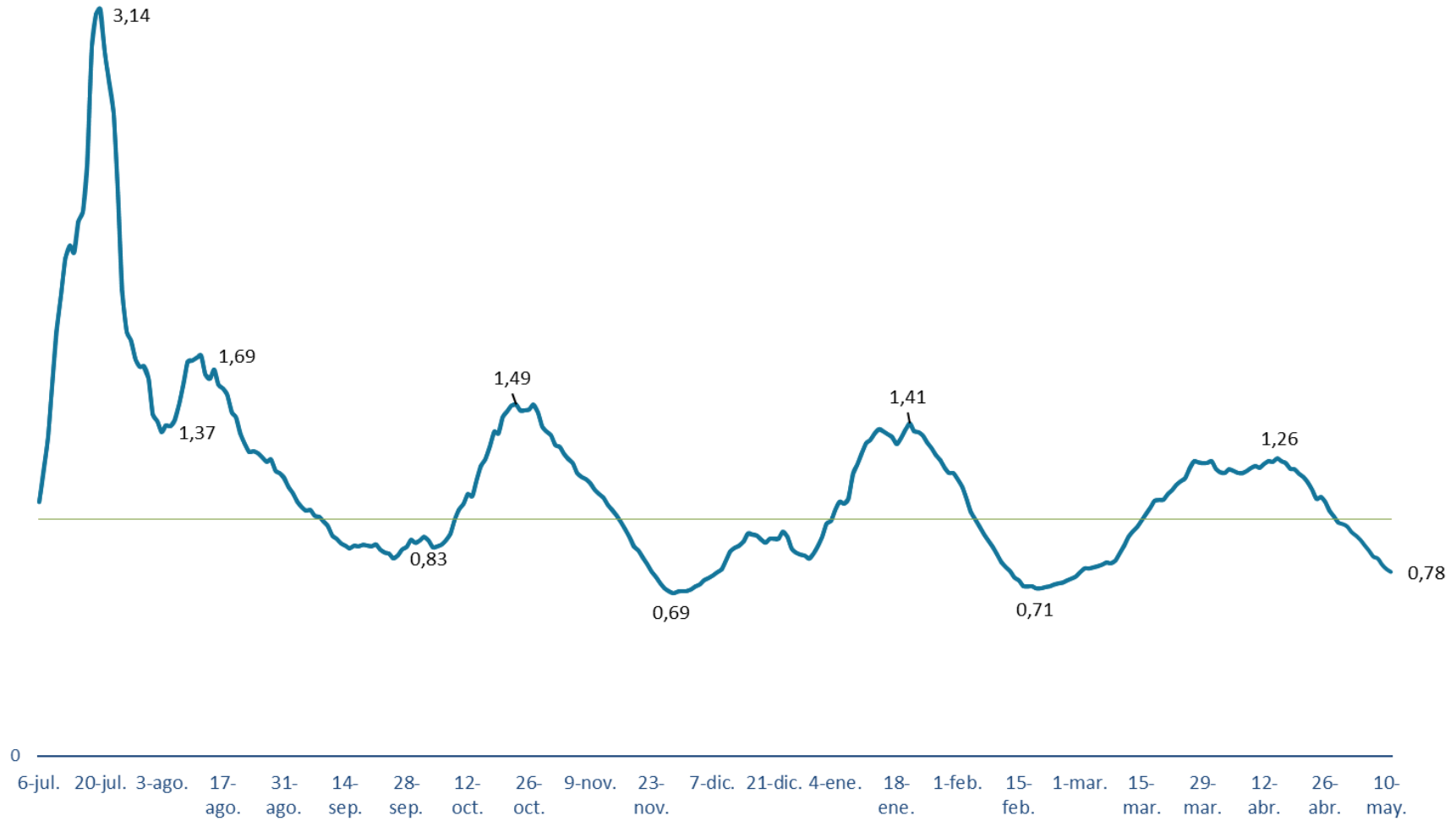


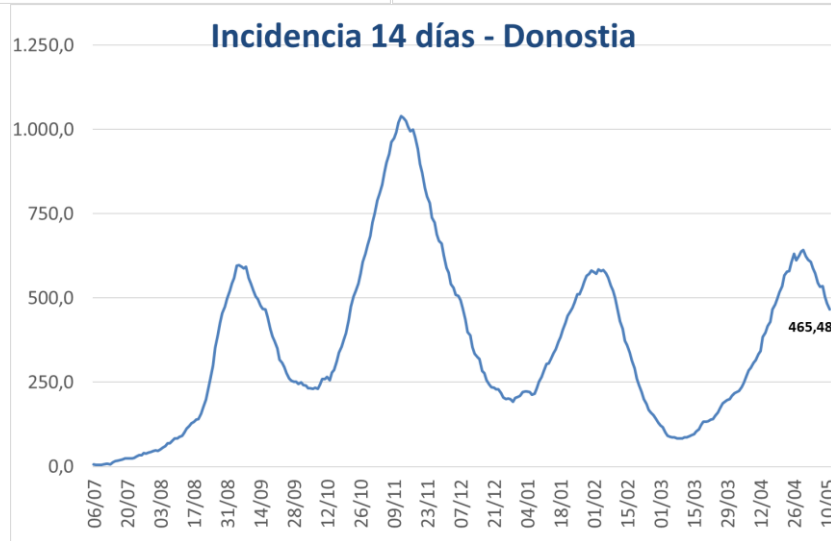
14 eguneko 100.000 biztanleko intzidentzia metatua Lurralde Historiko bakoitzean (PCR eta antigeno testak) /
Incidencia acumulada 14 días en cada Territorio Histórico x 100.000 habitantes (tests PCR y de antígeno)



Euskadiko 14 eguneko inzidentzia tasen arrazoia bilakaera /
Evolución de la razón de tasas de 14 días en Euskadi

Tasen arrazoia / Razón de tasas





**PCR POSITIBO BERRIAK EUSKADIKO UDALERRIETAN /
NUEVOS POSITIVOS PCR EN LOS MUNICIPIOS DE EUSKADI**

UDALERRIA / MUNICIPIO	05/05	06/05	07/05	08/05	09/05	10/05	11/05	Tasa	I(D)/I(D-7)
Agurain/Salvatierra	0	1	0	0	0	1	1	93,41	1,25
Alegría-Dulantzi	0	0	0	0	0	0	0	31,85	0,33
Amurrio	4	5	2	1	3	0	1	309,78	0,68
Añana	0	0	0	0	0	0	0	0,00	-
Aramaio	0	0	0	1	2	1	0	472,97	2,33
Armiñón	0	0	0	0	0	0	0	0,00	0,00
Arraia-Maeztu	0	0	1	0	0	0	0	136,61	0,50
Arratzua-Ubarrundia	0	0	0	0	0	0	0	193,24	1,00
Artziniega	0	0	0	0	0	1	0	418,63	0,89
Asparrena	0	0	0	0	0	0	0	61,88	0,50
Ayala/Aiara	1	0	1	1	0	1	2	345,42	0,50
Baños de Ebro/Mañueta	0	0	0	0	0	0	0	0,00	0,00
Barrundia	0	0	0	0	0	1	0	106,27	-
Berantevilla	0	0	0	0	0	1	0	200,40	1,00
Bernedo	0	0	0	0	0	0	0	0,00	-
Campezo/Kanpezu	1	0	0	0	0	0	0	282,75	0,60
Elburgo/Burgelu	0	0	0	0	0	0	0	0,00	0,00
Elciego	0	0	0	0	0	0	0	0,00	0,00
Elvillar/Bilar	0	0	0	0	0	0	0	0,00	-
Erriberagoitia/Ribera Alta	0	0	0	0	0	0	0	0,00	-
Harana/Valle de Arana	0	0	0	0	0	0	0	0,00	-
Iruña Oka/Iruña de Oca	0	1	0	0	0	0	1	167,13	0,50
Iruraiz-Gauna	0	0	0	0	0	0	0	183,15	1,00
Kripan	0	0	0	0	0	0	0	0,00	-
Kuartango	0	0	1	0	0	0	0	268,82	-
Labastida/Bastida	0	0	0	0	0	0	0	320,31	0,31
Lagrán	0	0	0	0	0	0	0	0,00	-
Laguardia	0	0	0	0	0	0	0	0,00	-
Lanciego/Lantziego	0	0	0	0	0	0	0	0,00	-
Lantarón	0	0	0	0	0	0	0	0,00	-
Lapuebla de Labarca	0	0	0	0	0	0	0	0,00	-
Laudio/Llodio	11	5	6	0	5	1	1	435,94	0,68
Legutio	0	1	1	1	0	0	0	218,34	2,00
Leza	0	0	0	0	0	0	0	0,00	-
Moreda de Álava/Moreda Araba	0	0	0	0	0	0	0	0,00	-
Navaridas	0	0	0	0	0	0	0	0,00	-
Okondo	0	0	0	0	0	0	0	164,34	0,40

Oyón-Oion	0	0	0	0	0	0	0	28,40	1,00
Peñacerrada-Urizaharra	0	0	0	0	0	0	0	0,00	-
Ribera Baja/Erribera Beitia	0	1	0	0	0	0	0	62,46	0,33
Samaniego	0	0	0	0	0	0	0	0,00	0,00
San Millán/Donemiliaga	0	0	0	0	0	0	0	0,00	-
Urkabustaiz	2	1	1	1	0	0	1	482,76	7,00
Valdegovía/Gaubea	0	0	0	0	0	0	0	0,00	-
Villabuena de Álava/Eskuernaga	0	0	0	0	0	0	0	0,00	-
Vitoria-Gasteiz	46	54	29	25	18	24	22	222,91	0,68
Yécora/Iekora	0	0	0	0	0	0	0	0,00	-
Zalduondo	0	0	0	0	0	0	0	0,00	-
Zambrana	0	1	0	0	0	0	0	448,43	2,00
Zigoitia	1	0	0	0	1	0	0	175,75	1,00
Zuia	0	0	0	0	1	1	0	338,70	0,80
ARABA	66	70	42	30	30	32	29	225,92	0,68

Abadiño	0	0	0	1	1	3	0	154,76	0,92
Abanto y Ciérvana-Abanto Zierbena	11	0	2	2	4	4	2	368,38	2,06
Ajangiz	0	0	0	0	0	0	0	0,00	-
Alonsotegi	1	0	0	1	0	1	1	354,36	1,25
Amorebieta-Etxano	4	6	4	0	1	6	3	285,12	1,10
Amoroto	0	0	0	0	0	0	0	0,00	-
Arakaldo	0	1	0	0	1	0	0	3529,41	1,50
Arantzazu	0	0	0	0	0	0	0	0,00	0,00
Areatza	1	1	0	0	0	1	1	406,50	2,50
Arrankudiaga	0	0	0	0	0	0	1	196,46	1,00
Arratzu	2	0	0	0	0	2	0	1463,41	3,00
Arrieta	0	0	0	0	0	0	0	0,00	0,00
Arrigorriaga	1	4	1	2	0	0	1	267,94	0,68
Artea	0	0	0	0	0	0	0	0,00	-
Artzentales	0	0	0	0	0	0	0	0,00	0,00
Atxondo	0	0	0	0	0	0	0	0,00	0,00
Aulesti	0	0	0	0	0	0	0	0,00	0,00
Bakio	0	0	1	1	0	0	0	532,93	0,78
Balmaseda	1	1	2	5	4	1	0	314,22	1,04
Barakaldo	39	39	23	17	15	27	19	361,62	0,91
Barrika	0	0	0	0	0	2	0	195,95	0,75
Basauri	20	12	13	3	9	9	12	375,89	0,93
Bedia	0	5	0	0	1	0	1	953,29	2,50
Berango	1	4	1	2	0	1	0	165,18	0,63
Bermeo	3	2	1	5	1	4	4	277,94	0,71
Berriatua	0	0	0	0	0	0	0	0,00	0,00
Berriz	1	0	1	0	2	0	2	235,95	0,73

Bilbao	124	109	125	97	65	87	102	460,92	0,85
Busturia	0	0	0	1	0	0	0	61,65	1,00
Derio	4	0	1	0	0	2	0	197,90	0,50
Dima	0	0	0	0	0	0	0	0,00	-
Durango	9	2	3	1	0	3	6	262,08	0,81
Ea	0	0	0	0	0	0	0	0,00	-
Elantxobe	0	0	0	0	0	0	0	0,00	-
Elorrio	1	0	2	0	0	0	0	67,13	1,25
Erandio	3	7	5	6	3	5	13	392,91	0,82
Ereño	0	0	0	0	0	0	0	0,00	0,00
Ermua	2	4	1	3	0	2	1	280,92	0,65
Errigoiti	0	0	0	0	0	0	0	204,08	0,50
Etxebarri	2	1	2	0	8	2	1	279,23	1,28
Etxebarria	0	0	0	0	0	1	0	1208,05	1,00
Forua	0	0	0	0	0	1	0	221,24	0,67
Fruiz	0	0	0	0	0	0	0	0,00	-
Galdakao	10	17	13	8	7	6	17	552,67	1,01
Galdames	0	0	0	0	0	0	1	118,48	0,33
Gamiz-Fika	1	3	0	0	0	0	0	587,80	1,00
Garai	0	0	0	0	0	0	0	309,60	1,00
Gatika	0	0	0	0	0	1	0	181,93	1,00
Gautegiz Arteaga	0	0	0	0	0	0	0	118,06	1,00
Gernika-Lumo	4	0	6	3	0	0	2	243,93	1,00
Getxo	21	26	28	18	11	21	14	349,56	0,87
Gizaburuaga	0	0	0	0	0	0	0	0,00	-
Gordexola	0	0	0	0	1	0	1	290,19	1,67
Gorliz	1	0	0	1	1	1	0	168,49	0,91
Güeñes	0	0	0	0	0	1	1	167,61	0,61
Ibarrangelu	0	0	0	0	0	0	0	0,00	-
Igorre	2	2	4	4	4	3	2	759,37	1,68
Ispaster	0	0	0	0	0	0	0	0,00	0,00
Iurreta	1	2	0	0	0	1	6	325,38	4,00
Izurtza	0	0	0	0	0	0	0	0,00	-
Karrantza Harana/Valle de Carranza	1	0	0	0	0	0	0	35,29	0,33
Kortezubi	0	0	0	0	0	0	0	0,00	-
Lanestosa	0	0	0	0	0	0	0	0,00	-
Larrabetzu	1	0	0	0	0	1	2	438,60	1,00
Laukiz	0	1	0	0	0	0	0	83,54	0,50
Leioa	8	13	11	6	2	6	12	499,62	0,77
Lekeitio	0	0	2	1	0	0	0	235,23	0,46
Lemoa	0	1	0	0	0	0	0	82,69	0,30
Lemoiz	0	0	0	0	0	0	0	79,55	1,00
Lezama	0	0	0	3	2	4	0	580,19	1,75

Loiu	1	0	1	0	0	0	0	475,98	0,48
Mallabia	0	0	0	0	0	0	0	336,13	0,57
Mañaria	1	0	0	0	0	0	0	191,57	-
Markina-Xemein	0	0	0	0	0	0	1	199,00	0,77
Maruri-Jatabe	0	0	1	0	0	0	0	218,34	1,00
Mendata	0	0	0	0	0	0	0	0,00	-
Mendexa	0	0	3	0	0	0	2	1483,05	1,75
Meñaka	0	0	1	0	0	0	0	994,32	1,17
Morga	0	0	0	0	0	0	0	258,40	0,33
Mundaka	0	0	0	0	0	0	0	0,00	-
Mungia	15	4	6	2	2	6	4	572,98	0,88
Munitibar-Arbatzegi Gerrikaitz	0	0	0	0	0	0	0	0,00	0,00
Murueta	0	0	0	0	0	0	0	0,00	-
Muskiz	3	2	1	3	1	2	7	641,80	0,77
Muxika	0	0	0	0	0	0	1	133,78	1,00
Nabarniz	0	0	0	0	0	0	0	0,00	0,00
Ondarroa	1	0	0	0	1	1	0	303,49	0,41
Orozko	0	0	1	0	0	0	0	190,04	0,63
Ortuella	0	0	1	0	1	2	0	192,54	0,62
Otxandio	0	1	0	1	0	0	0	959,41	0,28
Plentzia	0	2	0	0	0	1	0	181,82	0,57
Portugalete	9	5	9	9	7	5	13	292,51	0,75
Santurtzi	19	15	11	7	5	3	8	407,03	0,83
Sestao	6	13	6	8	6	12	14	444,10	0,98
Sondika	0	0	0	1	0	2	0	264,67	0,60
Sopela	3	4	2	2	2	10	3	409,87	0,81
Sopuerta	0	0	0	0	0	0	0	119,43	0,75
Sukarrieta	0	0	0	0	0	0	0	0,00	0,00
Trucios-Turtzioz	0	0	0	0	0	0	0	0,00	-
Ubide	0	0	0	0	0	0	0	0,00	-
Ugao-Miraballes	0	0	0	0	0	0	1	73,03	0,30
Urduliz	3	2	0	0	0	1	0	420,82	0,56
Urduña/Orduña	1	0	0	2	2	2	4	661,47	0,93
Valle de Trápaga-Trapagaran	6	3	3	4	3	4	6	641,08	0,84
Zaldibar	0	0	0	0	0	0	0	98,52	0,50
Zalla	2	3	0	2	1	1	3	296,17	1,09
Zamudio	5	2	0	2	1	4	1	905,52	1,88
Zaratamo	2	0	0	0	0	0	0	425,02	0,64
Zeanuri	0	1	0	0	0	0	2	398,72	1,67
Zeberio	0	0	0	0	0	0	0	0,00	0,00
Zierbena	1	1	0	0	0	0	0	590,55	0,90
Ziortza-Bolibar	0	0	0	0	0	0	0	683,37	1,00
BIZKAIA	358	321	298	234	175	265	298	384,23	0,85

Abaltzisketa	0	1	2	0	0	0	0	955,41	-
Aduna	0	0	0	0	0	0	0	0,00	-
Aia	0	3	1	1	1	0	0	906,80	0,82
Aizarnazabal	0	0	0	1	0	1	0	650,20	0,45
Alegia	0	0	0	0	0	0	0	222,47	0,33
Albiztur	0	0	0	0	0	0	0	0,00	-
Alkiza	0	0	0	0	0	0	0	0,00	-
Altzaga	0	2	0	0	0	0	0	2732,24	1,67
Altzo	0	0	0	0	0	0	0	769,23	0,75
Amezketza	1	0	1	1	0	1	0	543,48	5,00
Andoain	8	0	2	0	1	2	2	246,86	0,76
Anoeta	2	1	0	2	0	3	0	1133,00	0,72
Antzuola	0	0	0	0	0	0	0	275,36	0,43
Arama	1	0	0	0	0	0	0	490,20	-
Aretxabaleta	3	3	1	3	2	3	0	635,59	0,82
Arrasate/Mondragón	2	7	4	4	5	3	5	366,81	0,55
Asteasu	1	1	0	2	2	0	0	1025,64	1,00
Astigarraga	4	4	1	2	1	1	3	554,39	0,77
Ataun	6	0	0	1	2	3	3	1717,23	1,76
Azkoitia	7	10	9	2	2	3	4	759,41	0,80
Azpeitia	4	4	6	1	1	2	1	354,80	0,74
Baliarrain	0	0	0	0	0	0	0	0,00	0,00
Beasain	1	2	1	5	5	8	0	271,02	1,12
Beizama	0	0	0	0	0	0	0	0,00	-
Belauntza	0	0	0	0	0	0	0	0,00	-
Berastegi	1	0	0	0	0	0	1	475,29	0,83
Bergara	3	2	3	0	2	3	2	345,84	0,57
Berrobi	0	0	0	0	0	0	0	163,13	1,00
Bidania-Goiatz	0	0	1	0	0	0	0	357,14	1,00
Deba	0	0	2	2	0	3	0	550,16	0,46
Donostia / San Sebastián	63	58	62	60	45	50	33	465,48	0,79
Eibar	3	10	8	5	2	8	3	298,46	0,82
Elduain	0	0	0	0	0	0	0	411,52	0,20
Elgeta	0	0	0	0	0	0	0	176,83	0,15
Elgoibar	1	1	1	3	1	0	1	199,31	0,62
Errenteria	18	15	5	7	14	4	15	438,07	0,78
Errezil	0	0	1	0	0	1	0	1449,28	1,29
Eskoriatza	2	3	5	0	1	0	0	877,41	0,86
Ezkio-Itsaso	0	0	0	0	0	0	0	315,46	0,33
Gabiria	0	0	0	0	0	0	0	0,00	0,00
Gaintza	0	0	0	0	0	0	0	0,00	-
Gaztelu	0	0	0	0	0	0	0	0,00	-
Getaria	0	1	0	0	0	1	0	212,01	0,35

Hernani	10	4	12	4	7	10	6	561,52	0,81
Hernialde	0	0	0	0	0	0	0	0,00	0,00
Hondarribia	1	3	2	0	0	3	9	312,06	0,70
Ibarra	2	1	1	0	0	0	0	371,57	0,52
Idiazabal	2	0	1	0	0	1	2	336,13	1,14
Ikaztegieta	0	0	0	0	0	0	0	0,00	-
Irun	17	18	19	14	13	17	11	413,57	0,77
Irura	0	0	0	0	0	0	0	441,50	0,44
Itsasondo	0	0	0	0	0	0	0	0,00	-
Larraul	0	0	0	0	0	0	0	0,00	-
Lasarte-Oria	8	3	5	11	6	2	6	514,57	0,78
Lazkao	2	1	1	1	1	0	0	195,31	0,61
Leaburu	0	0	0	0	0	0	0	0,00	-
Legazpi	0	1	4	2	2	1	1	689,74	0,54
Legorreta	0	0	0	0	1	0	0	268,46	0,57
Leintz Gatzaga	0	0	0	0	0	0	0	0,00	-
Lezo	4	0	3	0	2	0	0	296,05	0,60
Lizartza	0	0	0	0	0	1	0	308,17	2,00
Mendaro	0	1	0	1	0	0	0	189,13	0,57
Mutiloa	0	0	0	0	0	0	0	0,00	-
Mutriku	0	0	1	0	0	0	0	94,09	0,29
Oiartzun	3	3	1	0	1	0	0	347,19	0,48
Olaberria	0	0	0	0	0	0	0	0,00	0,00
Oñati	11	8	7	3	4	5	3	810,95	0,63
Ordizia	1	5	5	5	2	4	3	446,87	0,79
Orendain	0	0	0	0	0	0	0	0,00	-
Orexa	0	0	0	0	0	0	0	0,00	-
Orio	0	1	6	3	2	0	0	456,62	0,74
Ormaiztegi	0	0	0	0	0	0	0	0,00	0,00
Pasaia	5	2	1	2	2	2	3	304,99	0,59
Segura	1	0	0	0	0	0	0	391,39	0,60
Soraluze-Placencia de las Armas	0	0	0	0	0	0	0	100,65	0,33
Tolosa	10	14	13	5	6	3	9	597,94	0,89
Urnietta	2	1	1	1	0	2	0	225,48	0,56
Urretxu	3	0	1	3	0	2	0	541,81	0,70
Usurbil	4	6	0	1	2	0	3	618,26	0,81
Villabona	2	1	1	1	3	2	0	405,61	0,53
Zaldibia	0	0	1	0	0	0	0	422,20	0,41
Zarautz	8	6	24	2	5	3	6	586,80	0,63
Zegama	0	0	1	0	0	0	0	65,75	0,20
Zerain	0	0	0	0	0	0	0	0,00	-
Zestoa	0	1	1	0	0	1	2	487,93	0,90
Zizurkil	0	3	1	0	0	1	4	428,34	0,43

Zumaia	4	8	7	3	0	2	2	681,80	0,69
Zumarraga	6	3	2	4	3	1	6	651,66	0,72
GIPUZKOA	237	222	238	168	149	163	149	447,77	0,72

OTROS	12	6	2	4	2	1	3		
--------------	----	---	---	---	---	---	---	--	--

*14 eguneko tasa 100.000 biztanleko. Tasak kalkulatzeko EUSTATen Biztanleen Udal-Erroldaren Estatistikan 2020ko urtarrilaren 1erako argitaratutako biztanleria hartzen da. / Tasa de 14 días por 100.000 habitantes. Las tasas se calculan con respecto a la población publicada por EUSTAT en la Estadística Municipal de Habitantes para el 1 de enero del 2020. https://eu.eustat.eus/bankupx/pxweb/eu/euskara/-/PX_2212_ep06b.px

** Inzidentzia tasen arrazoiak $-I(D)/I(D-7)$ - gaurko 14 eguneko inzidentzia metatuaren tasa duela astebeteko 14 eguneko inzidentzia metatuaren tasarekin konparatzen du. Tasen arrazoiaren balioa 1en azpitik dagoenean inzidentzia tasak behera egin duela esan nahi du. Duela astebeteko inzidentzia tasa zero den kasuetan “-“ agertzen da. / La razón de tasas de incidencia $-I(D)/I(D-7)$ - compara la tasa de incidencia acumulada en 14 días a fecha de hoy, con la tasa de incidencia acumulada en 14 días de hace una semana. En caso de que el valor de la ratio sea un valor por debajo de 1, significa que la incidencia ha disminuido. Cuando la tasa de incidencia de hace una semana es cero se indica con “-“.

+ Semaforoa 14 eguneko inzidentzia tasaren arabera 5.000 biztanletik gorako udalerrietan: berdez < 60, horiz 60-299, laranja 300-399 eta gorri >=400. / Semaforo según la tasa de incidencia acumulada en 14 días en los municipios de más de 5.000 habitantes: en verde <60, en amarillo 60-299, en naranja 300-399 y en rojo >= 400.

**PCR POSITIBO BERRIAK EUSKADIKO OSASUN EREMUETAN /
NUEVOS POSITIVOS PCR EN LAS ZONAS DE SALUD DE EUSKADI**

Alfabetoz ordenatuta./ Ordenado alfabéticamente.

OSASUN-EREMUAK/ZONAS DE SALUD	05/05	06/05	07/05	08/05	09/05	10/05	11/05	Tasa**	I(D)/I(D-7)**
Abetxuko	0	0	0	0	0	0	0	78,72	0,50
Aranbizkarra I	2	2	2	2	0	0	2	139,03	0,81
Aranbizkarra II	0	4	4	3	0	0	0	243,15	0,81
Casco Viejo (Vitoria)	11	1	0	0	4	0	0	152,41	0,60
Gazalbide Txagorritxu	3	2	0	4	0	1	0	186,12	0,69
La Habana	5	2	1	2	0	1	2	257,24	0,79
Lakua - Arriaga	3	3	2	2	0	4	2	174,98	0,96
Lakuabizkarra	9	9	5	2	4	4	4	268,99	0,90
Llanada Alavesa	0	1	0	0	0	2	1	57,64	0,78
Montaña alavesa	1	0	1	0	0	0	0	179,53	0,57
Norte-Villarreal	0	3	1	2	0	1	0	464,79	0,42
Norte-Zuya	3	1	1	1	2	1	1	324,68	1,29
Olaguibel	4	7	2	2	2	1	0	152,15	0,67
Olarizu	1	3	2	3	4	1	4	224,09	0,71
Salburua	2	3	2	1	0	3	0	191,20	0,54
San Martín	4	7	1	1	2	1	3	192,73	0,69
Sansomendi	0	1	0	0	1	0	2	203,86	0,40
Valles Alaveses I	0	0	0	0	0	0	1	105,98	0,56
Valles Alaveses II	0	2	0	0	0	1	0	206,61	0,71
Zabalgana	1	2	3	2	1	2	1	207,71	0,49
Zaramaga	1	3	4	1	0	2	2	249,24	0,67
OSI ARABA	50	56	31	28	20	25	25	197,78	0,67
Rioja	0	0	0	0	0	0	0	54,73	0,22
OSI ARABAKO ERRIOXA	0	0	0	0	0	0	0	54,73	0,22
Desierto / Urban	3	3	2	4	2	5	2	390,75	0,95
La Paz	7	6	4	1	3	5	4	258,22	0,83
Lutxana	3	3	4	1	0	1	0	242,10	1,00
Rontegi	4	6	3	4	2	2	4	449,02	0,91
San Vicente	6	4	3	5	2	8	0	330,20	0,88
Sestao Kueto	1	5	3	3	4	8	2	488,90	1,02
Sestao Markonzaga	5	8	3	5	3	4	11	403,23	0,95
Zaballa C.S.	6	8	3	0	1	4	4	359,96	0,87
Zuazo	9	10	4	2	5	2	5	445,09	1,10
OSI BARAKALDO SESTAO	44	53	29	25	22	39	32	369,27	0,94
Abadiño-Elorrio-Berriz	2	0	3	1	3	4	2	144,93	0,85
Aiala	6	5	3	4	5	4	7	395,67	0,73
Amorebieta	4	6	4	0	2	6	3	277,12	1,12
Arratia	2	10	4	4	5	4	6	385,65	1,43

Arrigorriaga	3	0	0	1	0	0	2	139,10	0,44
Basauri-Ariz	9	9	9	3	3	5	10	327,03	0,87
Basauri-Kareaga	11	3	4	0	5	4	2	431,26	1,06
Bermeo	3	2	1	5	1	4	4	245,98	0,71
Durango	11	4	3	1	0	4	12	251,69	0,94
Etxebarri	2	1	2	0	8	2	1	297,43	1,33
Galdakao	12	17	13	8	7	7	19	554,89	1,02
Gernika	5	0	6	3	0	1	2	233,82	1,00
Gernikaldea	1	0	0	0	0	3	1	131,54	0,77
Lekeitio	0	0	5	1	0	0	2	239,83	0,52
Llodio	11	7	7	0	6	1	1	402,21	0,70
Markina - Xemein	0	0	0	0	0	1	1	354,99	0,85
Ondarroa	1	0	1	0	1	1	0	282,60	0,41
OSI BARRUALDE-GALDAKAO	83	64	65	31	46	51	75	312,11	0,85
Basurto	7	7	5	2	5	6	10	414,47	0,89
Begoña	3	3	2	2	3	1	0	298,58	0,68
Bolueta	2	1	4	4	6	1	8	555,96	0,82
Bombero Etxaniz	12	17	7	12	7	8	6	527,70	0,77
Casco Viejo (Bilbao)	4	3	6	6	1	3	6	425,82	1,19
Deusto	12	6	6	7	5	3	6	383,13	0,85
Gazteleku	7	9	13	8	5	6	6	539,35	0,92
Indautxu	10	3	6	8	0	5	5	360,20	0,76
Javier Sáenz de Buruaga	1	1	3	0	0	3	4	308,29	0,55
Karmelo	2	2	2	3	2	7	3	400,80	0,68
La Peña	0	3	5	2	1	0	3	412,29	0,91
Mina del Morro	2	4	1	5	4	3	3	439,26	0,73
Miribilla-La Merced	10	5	10	8	2	9	4	562,54	0,80
Otxarkoaga	6	10	10	4	2	2	5	564,82	1,08
Rekalde	9	11	16	11	6	1	4	397,93	0,90
San Adrián	4	3	5	1	1	3	2	644,46	0,82
San Ignacio	7	7	8	3	4	5	3	400,87	0,83
Santutxu-Solokoetxe	11	8	10	6	1	7	8	534,20	1,07
Txurdinaga	6	1	2	3	1	2	4	320,84	0,98
Zorroza	4	5	0	1	2	5	5	369,96	1,06
Zurbaran	2	1	4	3	1	4	5	489,38	0,92
OSI BILBAO-BASURTO	121	110	125	99	59	84	100	443,40	0,85
Abanto-Muskiz	15	2	3	5	5	5	9	482,32	1,06
Balmaseda	2	1	2	5	4	1	0	204,22	0,92
Buenavista	2	2	4	4	3	2	8	456,86	0,81
Güeñes	0	0	0	0	0	0	1	146,18	0,60
Ortuella	0	0	1	0	1	2	0	212,44	0,64
Portugalete - Centro	4	2	2	3	1	2	2	254,80	0,61
Portugalete-Repelega	5	2	4	3	3	1	5	257,45	0,82

Santurtzi-Centro-Mamariga	4	4	4	1	2	0	6	356,05	0,72
Santurtzi Kabiezes	13	11	6	5	2	3	0	439,24	0,91
Trapagaran	6	4	3	4	4	4	6	645,81	0,86
Zalla	2	3	0	2	1	2	5	255,54	1,03
OSI EZKERRALDEA ENKARTERRI CRUCES	53	31	29	32	26	22	42	352,98	0,83
Alango	5	5	8	3	3	3	0	330,37	0,68
Algorta	11	8	11	13	6	17	4	370,95	1,00
Astrabudua	0	5	3	0	3	1	7	343,51	0,62
Erandio	3	2	2	6	0	4	6	411,44	1,00
Gorliz - Plentzia	1	2	0	1	1	3	0	163,93	0,74
Las Arenas	5	21	12	3	5	3	12	373,52	0,89
Leioa	7	4	8	5	0	5	10	424,00	0,72
Mungia	16	7	9	3	2	7	4	488,71	0,87
Sopela	7	10	3	4	2	12	3	329,25	0,70
Txorierrri	10	2	2	6	3	11	1	417,48	0,89
OSI URIBE	65	66	58	44	25	66	47	377,11	0,82
Arrasate	2	7	4	5	7	2	5	346,27	0,58
Bergara	3	2	3	0	2	3	2	325,89	0,51
Oñati	11	8	7	3	3	5	3	780,65	0,62
Valle de Leniz	5	7	6	3	3	4	0	725,52	0,86
OSI ALTO DEBA	21	24	20	11	15	14	10	483,04	0,63
Dumboa	4	4	8	2	6	7	8	321,33	0,73
Hondarribia	1	3	2	0	0	3	9	307,57	0,71
Irun - Centro	13	14	10	11	6	10	3	386,95	0,80
OSI BIDASOA	18	21	20	13	12	20	20	347,56	0,76
Deba	0	0	2	2	0	3	0	307,52	0,41
Eibar	3	7	6	2	1	7	3	307,79	0,87
Elgoibar	1	2	1	4	1	0	1	170,49	0,56
Ermua	2	4	1	3	0	2	1	278,42	0,63
Torrekua	0	2	2	3	1	1	0	214,29	0,68
OSI DEBABARRENA	6	15	12	14	3	13	5	255,81	0,62
Aiete	6	1	2	5	5	0	5	505,37	0,84
Alza-Roteta	10	8	10	12	3	6	2	566,47	0,93
Amara Berri	8	14	11	7	13	16	8	526,11	0,77
Amara Centro	9	5	5	5	4	7	3	389,28	1,06
Beraun - Erretereria	5	4	3	2	7	2	4	473,31	0,81
Bidebieta	3	1	0	3	0	0	0	180,38	0,59
Egia	2	7	5	3	1	2	5	399,03	0,63
Gros	9	12	5	8	9	4	3	347,83	0,79
Hernani - Urnieta - Astigarraga	17	9	14	7	9	13	9	478,65	0,79
Intxaurreondo	1	1	3	2	2	2	1	376,80	0,69
Iztietia - Erretereria	13	11	3	5	7	2	11	409,90	0,77
Lasarte - Usurbil	13	10	6	12	7	2	9	534,02	0,81

Lezo-San Juan	4	0	3	1	3	0	1	292,81	0,63
Loiola	1	0	12	1	0	4	1	681,38	1,06
Oiartzun	3	3	1	0	1	0	0	341,49	0,48
Ondarreta	7	4	4	6	5	6	2	358,53	0,73
Parte Vieja	3	3	2	7	2	2	3	346,82	0,62
Pasai Antxo	1	0	1	1	1	0	1	326,80	0,73
Pasajes San Pedro	6	2	2	0	0	3	1	338,89	0,58
Zarautz – Orio - Aia	7	10	31	6	8	3	7	558,75	0,66
Zumaia - Zestoa - Getaria	5	10	8	4	0	5	4	545,49	0,67
OSI DONOSTIALDEA	133	115	131	97	87	79	80	447,03	0,75
Azkoitia	7	10	9	2	2	3	4	758,59	0,81
Azpeitia	4	4	7	1	1	4	1	395,33	0,80
Beasain	4	2	3	5	5	8	2	229,48	0,90
Lazkao	8	1	1	2	3	3	3	466,58	0,91
Legazpi	0	1	4	2	2	1	1	674,05	0,55
Ordizia	2	7	6	5	2	4	3	410,15	0,76
Zumarraga	9	3	3	7	2	3	6	538,13	0,68
OSI GOIERRI-ALTO UROLA	34	28	33	24	17	26	20	459,56	0,74
Alegia	1	1	4	1	1	1	0	297,84	0,74
Andoain	7	0	2	0	1	2	2	240,57	0,73
Ibarra	2	3	1	0	0	1	1	344,34	0,57
Tolosa	11	14	13	5	6	3	9	557,18	0,89
Villabona	6	6	2	5	5	6	4	526,02	0,58
OSI TOLOSALDEA	27	24	22	11	13	13	16	425,63	0,71
Otros	18	12	5	7	11	9	7		

*14 eguneko tasa 100.000 biztanleko/ Tasa de 14 días por 100.000 habitantes.

** Inzidentzia tasen arrazoiak $-I(D)/I(D-7)$ - gaurko 14 eguneko inzidentzia metatuaren tasa duela astebeteko 14 eguneko inzidentzia metatuaren tasarekin konparatzen du. Tasen arrazoiaren balioa 1en azpitik dagoenean inzidentzia tasak behera egin duela esan nahi du. Duela astebeteko inzidentzia tasa zero den kasuetan “-” agertzen da. / La razón de tasas de incidencia $-I(D)/I(D-7)$ - compara la tasa de incidencia acumulada en 14 días a fecha de hoy, con la incidencia acumulada en 14 días de hace una semana. En caso de que el valor de la ratio sea un valor por debajo de 1, significa que la incidencia ha disminuido. Cuando la tasa de incidencia de hace una semana es cero se indica con “-”.

+ Semaforoa 14 eguneko inzidentzia tasaren arabera: berdez < 60, horiz 60-299, laranja 300-399 eta gorri >=400. / Semaforo según la tasa de incidencia acumulada en 14 días: en verde <60, en amarillo 60-299, en naranja 300-399 y en rojo >= 400.