

KORONABIRUSAREN EGOERA EPIDEMIOLOGIKOA EUSKADIN (COVID-19) SITUACIÓN EPIDEMIOLÓGICA DEL CORONAVIRUS (COVID-19) EN EUSKADI

-- RESULTADOS DE TESTS VALIDADOS EL 11/01/2021--

Osasun Sailburuordetza / Viceconsejería de Salud
COVID Informazio Zerbitzua / Servicio de Información COVID

OPEN DATA:

Informe honetan argitaratzen diren datu guztiak hurrengo webgunean dituzue eskuragarri. / Todos los datos publicados en este informe están disponibles en la siguiente página web.

<https://opendata.euskadi.eus/catalogo/-/evolucion-del-coronavirus-covid-19-en-euskadi/>

TXOSTENEAN ORAIN ARTE ARAZTU EDO ZUZENDU DIREN AKATSAK ERRORES DEPURADOS O CORREGIDOS HASTA LA FECHA EN EL INFORME

Txosten honen informazioa etengabe berrikusten eta arazten ari da. Baliteke, gardentasunaren mesedetan, akats puntualen bat egotea, gerora zuzenduko dena.

La información de este informe está continuamente siendo revisada y depurada. En aras de la transparencia puede que haya algún error puntual que se corregirá posteriormente.

ARAZTU EDO ZUZENDU DIREN AKATSAK	ERRORES DEPURADOS O CORREGIDOS
Egunero desadostasun txikiak zuzentzen dira bizilekuaren eta testa eskatzen den lurralde historikoaren artean.	Cada día se corrigen pequeñas discrepancias entre el lugar de residencia y el territorio histórico desde donde se solicita el test.

KORONABIRUSAREN EGOERA EPIDEMIOLOGIKOA EUSKADIN (COVID-19) SITUACIÓN EPIDEMIOLÓGICA DEL CORONAVIRUS (COVID-19) EN EUSKADI

-- RESULTADOS DE TESTS VALIDADOS EL 11/01/2021--

	PCR	Antigeno	Guztira
Egindako test diagnostiko kopurua / Número de test diagnósticos realizados:	8.949	3.289	12.238
Ematza positibo kopurua / Número de resultados positivos:	409	408	817
Ematza positiboen ehunekoa / Porcentaje de test PCR positivos:	4,6%	12,4%	6,7%

TEST DIAGNOSTIKOA EGITEKO ARRAZOA EMAITZA POSITIBOA DUTEN KASUETAN/ MOTIVO DE REALIZACIÓN DEL TEST DIAGNÓSTICO EN CASOS CON RESULTADO POSITIVO

	Kontaktua izatea / Ser contacto *	Sintomak izatea / Ser sintomáticos *	Beste arrazoi bat / Otro motivo *
05/01	49,2%	32,6%	18,1%
06/01	48,9%	32,2%	18,9%
07/01	48,6%	32,4%	19,0%
08/01	53,7%	34,9%	22,0%
09/01	47,2%	31,4%	21,5%
10/01	46,9%	31,7%	21,5%
11/01	45,2%	29,9%	24,9%

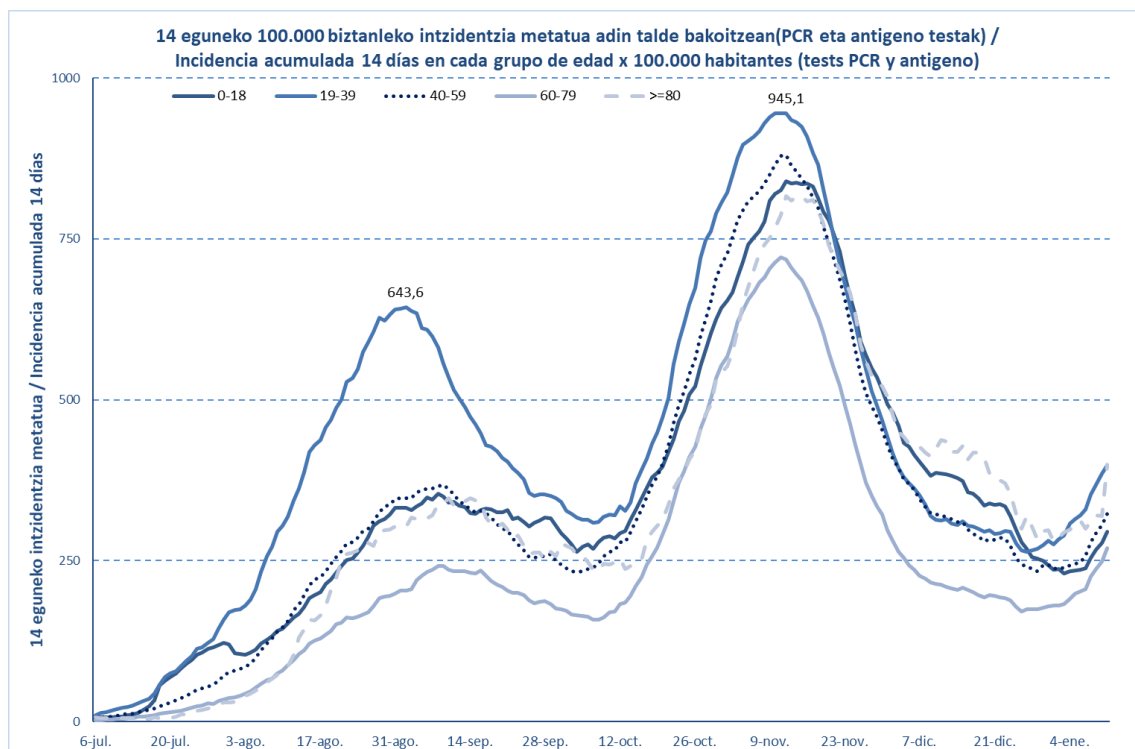
*Azken 7 egunetako emaitzen batzbestekoa / Media de los resultados de los últimos 7 días.

KASU POSITIBO BERRIAK HERRIALDE HISTORIKOAREN ARABERA / NUEVOS CASOS POSITIVOS SEGÚN SU TERRITORIO HISTÓRICO

	Kasu positibo kopurua / Número de casos positivos	100.000 biztanleko 14 eguneko inzidentzia tasa metatua/ Tasa de incidencia acumulada en 14 días por 100.000 habitantes	Tasen arrazoia/ Razón de tasas I(D)/I(D-7)
Araba	92	315,86	1,13
Bizkaia	492	321,66	1,46
Gipuzkoa	219	327,71	1,23
Otros	14		
Euskadi	817	326,77	1,32

KASU POSITIBO BERRIAK ADIN-TARTEKA / NUEVOS CASOS POSITIVOS POR GRUPOS DE EDAD

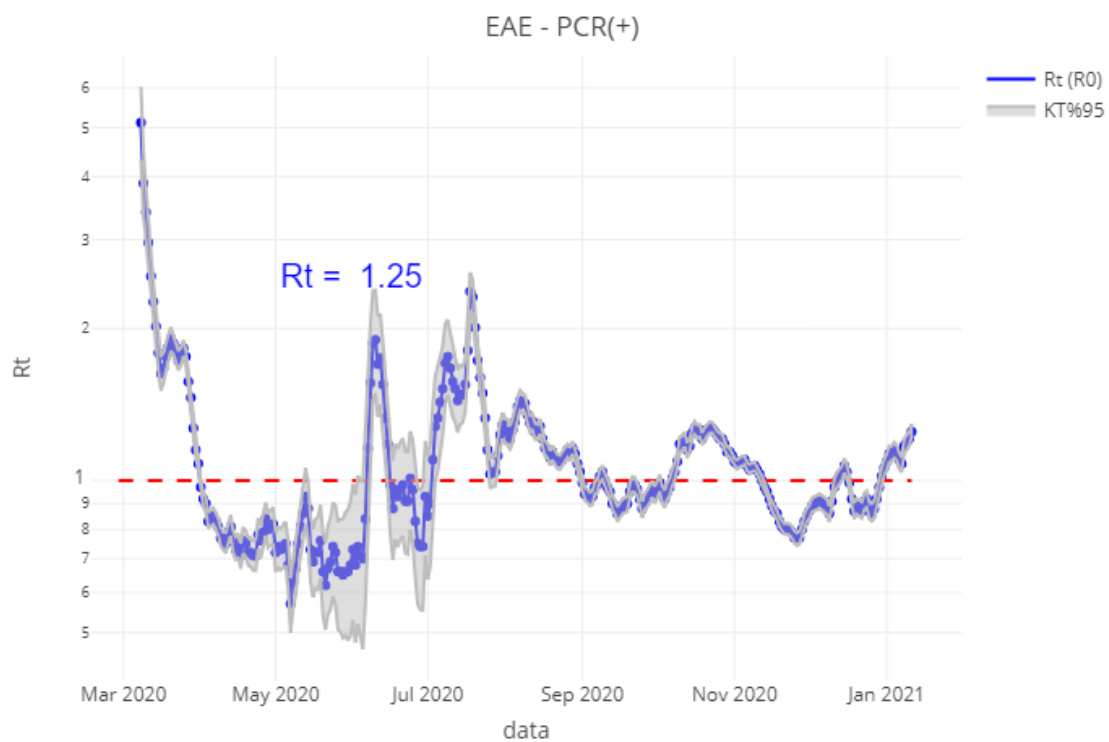
	Kasu positibo kopurua / Número de casos positivos	100.000 biztanleko 14 eguneko intzidentzia tasa metatua/ Tasa de incidencia acumulada en 14 días por 100.000 habitantes	Tasen arrazoia/ Razón de tasas I(D)/I(D-7)
0-18	110	294,85	1,26
19-39	163	398,16	1,29
40-64	291	317,25	1,33
65-79	115	258,80	1,43
>=80	138	399,93	1,34
>=65	253	304,48	1,39



	Kasu positibo kopurua / Número de casos positivos	100.000 biztanleko 14 eguneko intzidentzia tasa metatua/ Tasa de incidencia acumulada en 14 días por 100.000 habitantes	Tasen arrazoia/ Razón de tasas I(D)/I(D-7)
0-2	11	256,05	1,31
3-5	22	219,42	1,29
6-12	35	278,69	1,23
13-16	29	327,28	1,19
17-18	13	450,06	1,42

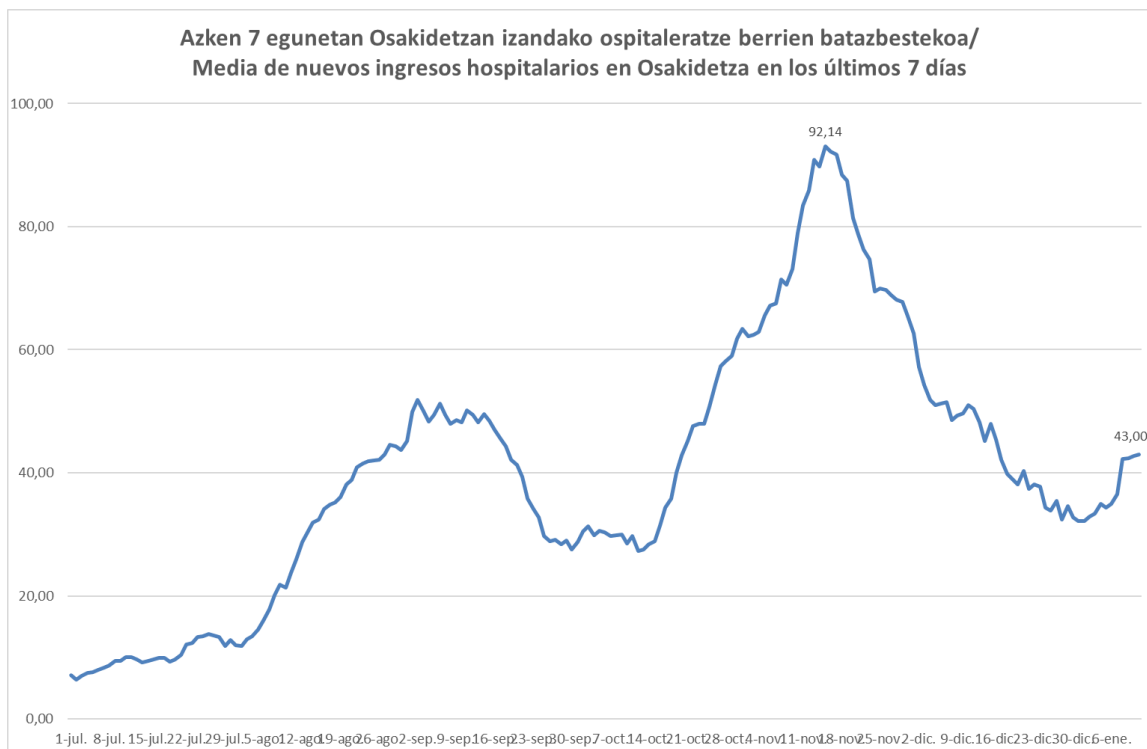
OINARRIZKO BIRSORKUNTZA TASA / NÚMERO REPRODUCTIVO BÁSICO

	Euskadi (%95 IC)	Araba	Bizkaia	Gipuzkoa
05/01	1,14 (1,10; 1,18)	1,03	1,18	1,14
06/01	1,10 (1,06; 1,13)	1,02	1,17	1,03
07/01	1,08 (1,04; 1,11)	0,99	1,16	1,01
08/01	1,17 (1,13; 1,21)	1,02	1,28	1,10
09/01	1,19 (1,15; 1,23)	1,02	1,30	1,12
10/01	1,21 (1,18; 1,25)	1,07	1,31	1,13
11/01	1,25 (1,22; 1,29)	1,09	1,38	1,14

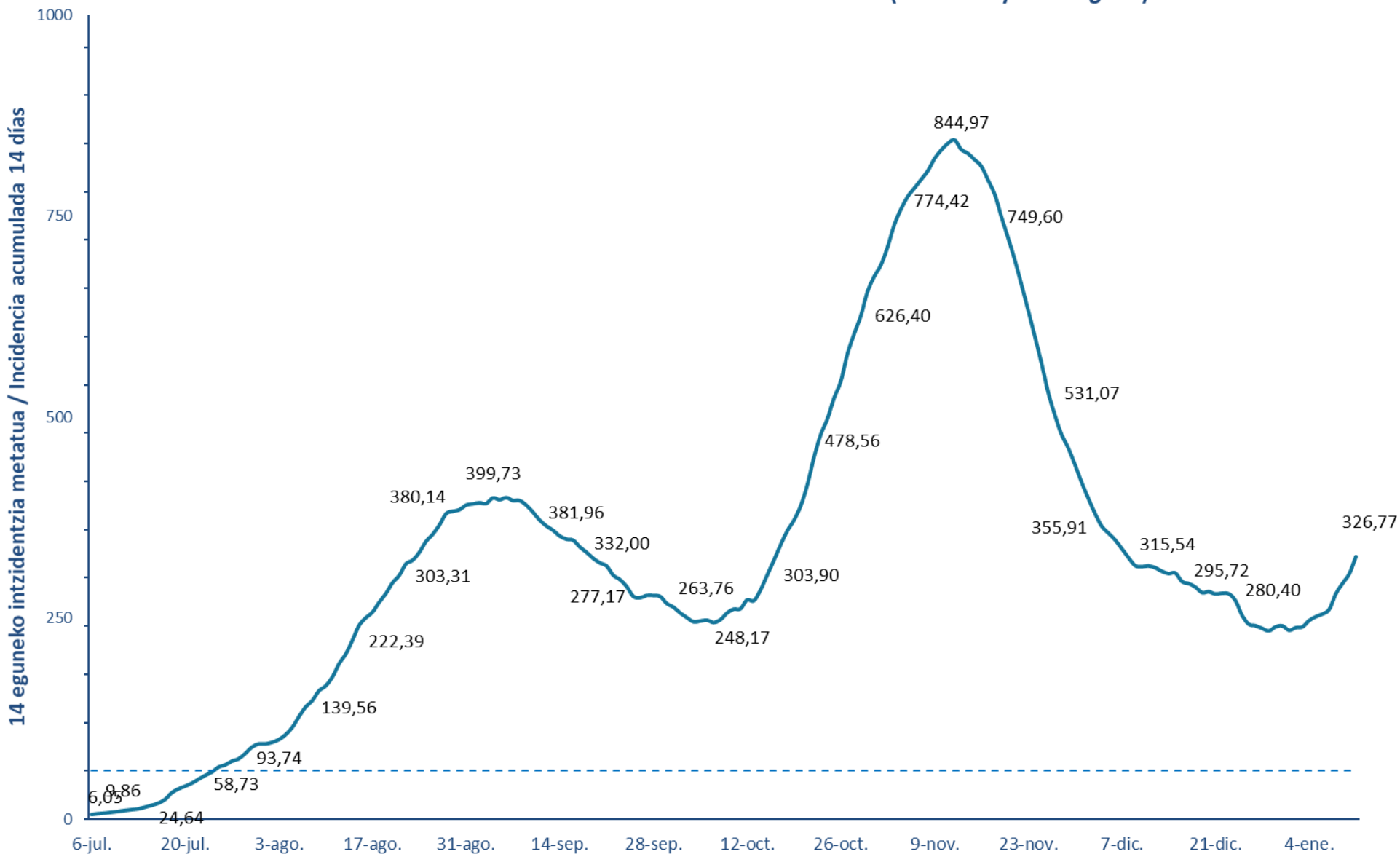


**BALIABIDE ASISTENTZIALEN ERABILERA /
UTILIZACIÓN DE LOS RECURSOS ASISTENCIALES**

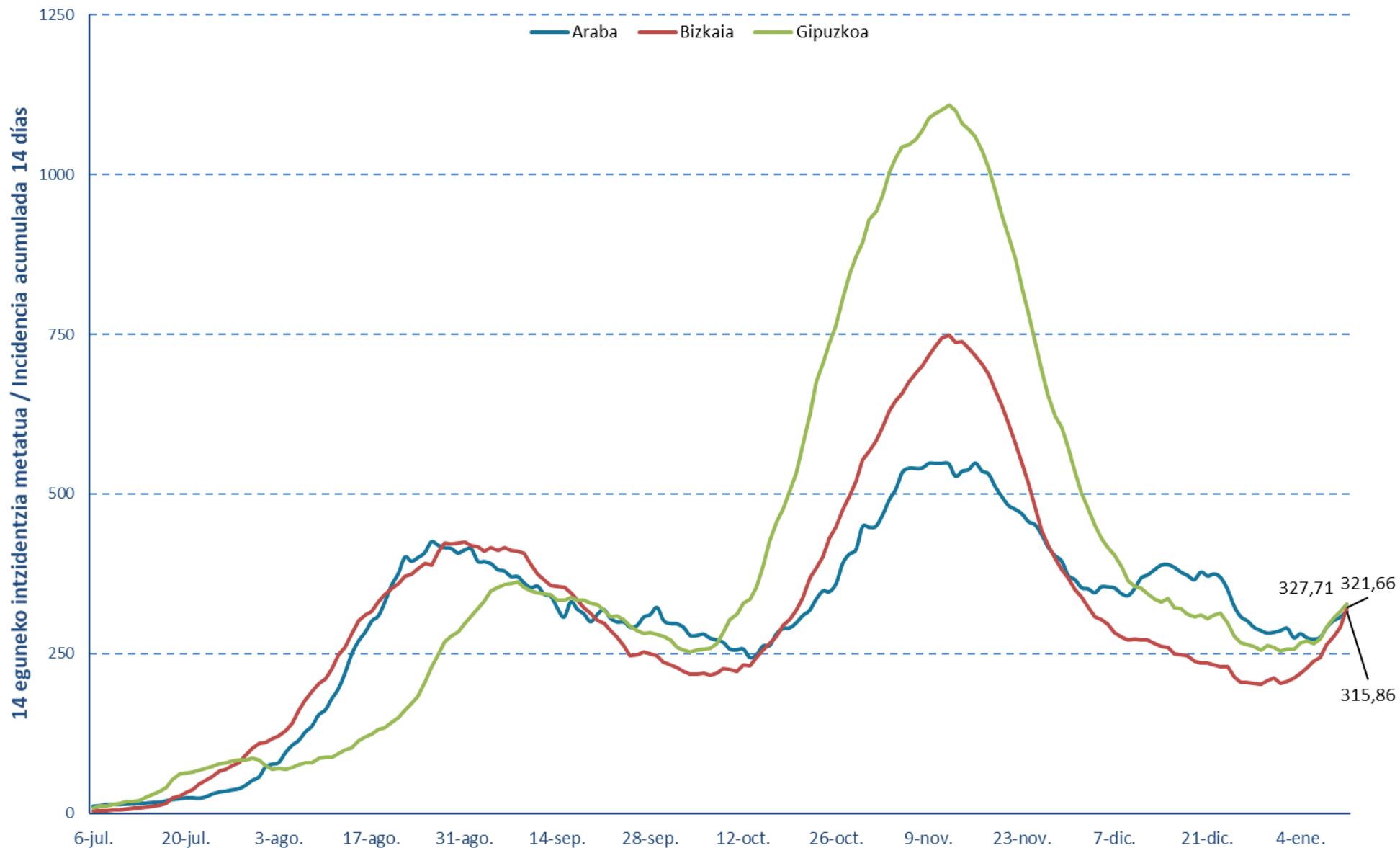
	ZIUn ospitaleratuak Osakidetzan/ Ingresados en UCI en Osakidetza	Ospitaleratze berriak Osakidetzan/ Nuevos ingresos en planta en Osakidetza	Osakidetzan ospitaleratuta daudenak / Ingresados en planta en Osakidetza
29/12	79	53	284
30/12	79	28	257
31/12	79	35	251
01/01	77	23	246
02/01	79	28	252
03/01	78	35	275
04/01	75	43	277
05/01	71	48	281
06/01	72	33	292
07/01	71	46	288
08/01	75	63	304
09/01	76	29	309
10/01	76	37	334
11/01	75	45	345

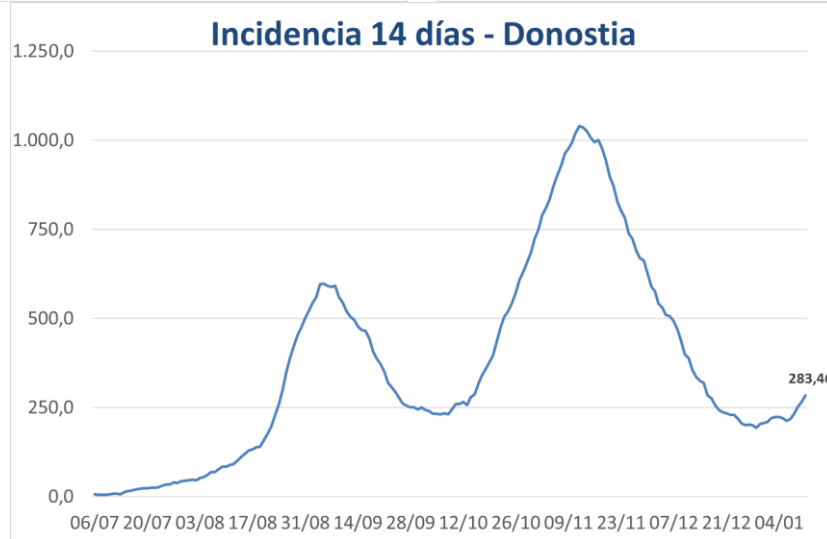


14 eguneko 100.000 biztanleko intzidentzia metatua Euskadin (PCR eta antigeno testak) /
Incidencia acumulada 14 días en Euskadi x 100.000 habitantes (tests PCR y de antígeno)



14 eguneko 100.000 biztanleko intzidentzia metatua Lurralde Historiko bakoitzean (PCR eta antigeno testak) /
Incidencia acumulada 14 días en cada Territorio Histórico x 100.000 habitantes (tests PCR y de antígeno)





**PCR POSITIBO BERRIAK EUSKADIKO UDALERRIETAN /
NUEVOS POSITIVOS PCR EN LOS MUNICIPIOS DE EUSKADI**

Alfabetoz ordenatuta./ Ordenado alfabéticamente.

UDALERRIA / MUNICIPIO	05/01	06/01	07/01	08/01	09/01	10/01	11/01	Tasa**	I(D)/I(D-7)**
Agurain/Salvatierra	1	1	2	4	4	4	2	579,11	2,07
Alegría-Dulantzi	0	0	0	2	0	0	3	222,93	1,40
Amurrio	0	1	0	2	0	0	1	203,29	0,75
Añana	0	0	0	0	0	0	0	0,00	-
Aramaio	0	0	0	0	0	1	0	67,57	1,00
Armiñón	0	0	0	0	0	0	0	0,00	-
Arraia-Maeztu	0	0	0	0	0	0	0	0,00	-
Arratzua-Ubarrundia	0	3	0	1	0	0	0	483,09	2,50
Artziniega	6	2	5	1	1	0	1	889,59	2,83
Asparrena	3	3	7	3	1	3	3	1423,27	23,00
Ayala/Aiara	0	0	0	0	1	0	0	138,17	1,00
Baños de Ebro/Mañueta	0	1	1	0	0	1	0	934,58	-
Barrundia	0	0	0	0	0	0	0	531,35	1,00
Berantevilla	0	0	0	0	1	0	1	400,80	-
Bernedo	0	0	0	0	0	0	0	0,00	-
Campezo/Kanpezu	0	0	0	0	0	0	0	0,00	-
Elburgo/Burgelu	0	0	0	0	0	0	0	0,00	-
Elciego	0	0	0	0	0	0	0	0,00	-
Elvillar/Bilar	0	0	0	0	0	0	0	0,00	-
Erriberagoitia/Ribera Alta	0	0	0	0	0	0	0	0,00	-
Harana/Valle de Arana	0	0	0	0	0	0	0	423,73	1,00
Iruña Oka/Iruña de Oca	0	0	0	3	0	1	2	222,84	2,00
Iruraiz-Gauna	0	0	0	0	0	0	0	0,00	-
Kripan	0	0	0	0	0	0	0	0,00	-
Kuartango	0	0	0	0	0	0	0	0,00	-
Labastida/Bastida	0	0	0	0	0	1	0	128,12	0,67
Lagrán	0	0	0	0	0	0	0	0,00	-
Laguardia	0	0	0	0	0	1	4	391,13	6,00
Lanciego/Lantziego	0	0	0	0	2	0	0	265,60	-
Lantarón	0	0	0	0	0	1	4	634,92	6,00
Lapuebla de Labarca	0	0	0	0	0	0	0	341,30	1,00
Laudio/Llodio	0	1	2	1	4	2	0	119,88	0,79
Legutio	0	0	0	0	1	0	0	54,59	-
Leza	0	0	0	0	0	0	0	0,00	-
Moreda de Álava/Moreda Araba	0	0	0	0	0	0	0	0,00	-
Navaridas	0	0	0	0	0	0	0	0,00	-
Okondo	0	0	0	0	1	1	2	328,68	-

Oyón-Oion	1	0	0	0	0	0	0	56,80	2,00
Peñacerrada-Urizaharra	0	0	0	0	0	0	0	0,00	-
Ribera Baja/Erribera Beitia	0	0	1	0	0	0	0	62,46	-
Samaniego	0	0	0	0	0	0	0	414,94	0,20
San Millán/Donemiliaga	0	0	2	0	3	0	0	964,19	3,50
Urkabustaiz	1	0	0	0	0	0	0	206,90	1,00
Valdegovía/Gaubea	0	0	0	0	0	0	0	0,00	-
Villabuena de Álava/Eskuernaga	1	0	0	0	0	0	2	1063,83	-
Vitoria-Gasteiz	48	61	52	77	54	50	66	336,98	1,06
Yécora/Iekora	0	0	0	0	0	0	0	1123,60	1,00
Zalduondo	0	0	0	0	0	0	0	0,00	-
Zambrana	0	0	0	0	0	0	1	224,22	-
Zigoitia	0	0	1	0	0	0	0	175,75	0,50
Zuia	0	0	0	1	0	1	0	381,03	0,82
ARABA	61	73	73	95	73	67	92	315,86	1,13

Abadiño	0	2	1	3	1	2	1	180,55	1,75
Abanto y Ciérvana-Abanto Zierbena	6	0	1	6	2	2	13	484,16	1,59
Ajangiz	0	0	0	0	0	0	0	0,00	-
Alonsotegi	1	3	1	0	1	0	0	354,36	2,50
Amorebieta-Etxano	5	13	16	18	12	20	17	648,00	2,55
Amoroto	0	0	0	0	0	0	0	0,00	-
Arakaldo	0	0	0	0	0	0	0	0,00	-
Arantzazu	0	0	0	0	0	1	0	257,73	-
Areatza	0	0	0	0	0	0	0	243,90	0,75
Arrankudiaga	2	0	2	1	0	0	0	589,39	6,00
Arratzu	0	0	0	0	0	0	1	243,90	-
Arrieta	0	0	0	0	0	0	0	710,48	0,80
Arrigorriaga	1	0	1	0	8	3	1	267,94	0,53
Artea	0	0	0	0	0	0	0	0,00	0,00
Artzentales	0	1	3	1	1	1	0	1788,38	1,71
Atxondo	0	1	0	0	0	0	1	288,81	1,33
Aulesti	0	0	0	0	0	0	0	449,10	1,00
Bakio	0	0	0	2	1	0	1	228,40	1,00
Balmaseda	0	0	3	4	1	4	11	366,59	5,60
Barakaldo	21	20	20	41	23	35	33	284,85	1,61
Barrika	0	0	0	2	0	0	0	195,95	1,00
Basauri	2	4	1	2	5	8	9	161,10	0,96
Bedia	0	0	0	0	0	1	0	95,33	-
Berango	1	3	4	1	0	0	1	234,00	1,55
Bermeo	3	6	10	12	12	19	18	898,88	1,36
Berriatua	0	0	0	0	0	1	0	79,55	1,00
Berriz	0	1	1	0	0	0	2	128,70	1,20

Bilbao	103	119	87	110	91	84	118	339,13	1,30
Busturia	1	0	1	0	0	0	2	246,61	-
Derio	3	2	0	1	1	0	0	167,45	1,57
Dima	0	6	5	2	1	5	0	2086,23	1,88
Durango	10	14	8	4	9	13	15	366,24	1,98
Ea	0	0	0	0	0	1	1	239,23	2,00
Elantxobe	0	0	0	0	0	0	0	0,00	-
Elorrio	3	1	2	0	0	6	3	375,94	1,47
Erandio	1	5	9	9	5	2	7	192,36	1,57
Ereño	0	0	0	0	0	0	0	0,00	-
Ermua	1	1	4	1	0	1	3	268,43	0,93
Errigoiti	0	0	0	0	0	0	0	0,00	-
Etxebarri	1	4	2	0	0	1	4	200,70	1,10
Etxebarria	0	0	0	0	0	0	1	134,23	-
Forua	0	0	0	0	0	0	0	110,62	0,50
Fruiz	0	0	0	0	0	0	0	178,89	1,00
Galdakao	6	1	6	4	5	4	7	274,64	1,37
Galdames	0	0	1	2	0	0	0	1066,35	1,00
Gamiz-Fika	0	0	0	0	0	0	0	0,00	-
Garai	0	0	0	0	0	0	0	0,00	-
Gatika	1	0	0	1	0	2	1	363,86	3,00
Gautegiz Arteaga	0	0	0	0	0	0	0	0,00	-
Gernika-Lumo	11	5	8	10	2	7	9	481,91	2,13
Getxo	20	25	9	26	9	18	46	337,87	1,41
Gizaburuaga	0	0	0	0	0	0	0	500,00	1,00
Gordexola	0	0	0	0	0	0	0	0,00	0,00
Gorliz	2	0	0	3	0	0	0	101,10	1,50
Güeñes	0	0	0	3	0	1	1	167,61	1,10
Ibarrangelu	0	0	0	0	0	0	0	0,00	-
Igorre	0	3	0	0	1	3	2	308,50	2,17
Ispaster	1	0	0	0	0	1	0	672,04	1,67
Iurreta	0	0	1	1	1	3	0	189,80	2,33
Izurtza	0	0	0	0	1	0	0	348,43	-
Karrantza Harana/Valle de Carranza	0	0	0	0	0	0	0	35,29	1,00
Kortezubi	0	0	0	0	1	0	0	226,24	-
Lanestosa	0	0	0	0	0	0	0	0,00	-
Larrabetzu	2	0	0	0	0	1	0	341,13	1,40
Laukiz	0	0	0	1	0	1	0	167,08	-
Leioa	4	6	7	13	7	5	9	254,58	1,74
Lekeitio	8	4	5	3	2	5	7	761,04	1,53
Lemoa	0	0	0	0	0	0	2	220,51	0,73
Lemoiz	0	0	0	0	1	0	0	159,11	2,00
Lezama	2	0	0	0	3	0	1	290,10	7,00

Loiu	2	1	0	0	0	1	0	173,09	-
Mallabia	0	0	0	0	0	0	0	336,13	0,67
Mañaria	0	0	0	0	0	0	0	0,00	0,00
Markina-Xemein	3	4	1	2	1	2	8	636,82	2,67
Maruri-Jatabe	0	0	0	1	0	0	1	218,34	-
Mendata	0	0	0	0	0	0	0	493,83	1,00
Mendexa	0	0	0	0	0	0	0	0,00	-
Meñaka	0	1	1	0	0	0	0	284,09	-
Morga	0	0	0	0	0	0	0	0,00	-
Mundaka	1	1	2	1	0	1	0	596,85	1,10
Mungia	1	2	10	2	6	5	6	248,87	2,39
Munitibar-Arbatzegi Gerrikaitz	0	0	0	3	0	0	0	3056,77	1,08
Murueta	1	0	0	0	0	0	0	321,54	-
Muskiz	2	1	0	2	0	2	57	976,07	4,56
Muxika	1	0	3	1	0	0	0	334,45	-
Nabarniz	0	0	0	0	0	0	0	0,00	-
Ondarroa	2	0	5	1	5	2	0	291,82	0,83
Orozko	0	0	0	0	1	0	0	190,04	1,25
Ortuella	1	1	3	0	1	2	4	192,54	1,45
Otxandio	0	0	0	3	1	0	0	516,61	1,75
Plentzia	1	1	1	0	0	0	2	272,73	1,33
Portugalete	9	0	7	5	5	10	19	169,00	1,53
Santurtzi	12	6	9	15	18	14	13	261,19	2,07
Sestao	6	3	4	7	2	3	3	194,52	1,02
Sondika	6	2	6	4	3	0	2	551,39	8,33
Sopela	1	3	1	2	1	3	3	220,11	1,21
Sopuerta	0	0	1	0	0	0	0	39,81	-
Sukarrieta	0	0	0	0	0	0	0	0,00	0,00
Trucios-Turtzioz	0	0	0	0	0	0	0	0,00	-
Ubide	0	0	0	0	0	0	0	0,00	-
Ugao-Miraballes	0	1	1	1	0	1	0	170,40	0,70
Urduliz	1	1	0	3	0	0	0	155,04	1,40
Urduña/Orduña	0	0	0	1	0	0	0	23,62	0,50
Valle de Trápaga-Trapagaran	1	1	2	4	7	6	5	328,98	2,29
Zaldibar	1	2	5	0	1	6	2	1247,95	1,03
Zalla	1	3	0	0	0	1	1	189,55	1,14
Zamudio	27	2	1	1	0	2	17	1811,05	2,86
Zaratamo	0	0	0	5	2	0	1	485,73	-
Zeanuri	0	0	0	0	0	0	0	0,00	-
Zeberio	0	0	1	1	0	0	0	369,00	2,00
Zierbena	0	4	0	0	0	0	0	590,55	1,13
Ziortza-Bolibar	0	0	0	0	0	0	0	227,79	1,00
BIZKAIA	302	290	283	352	261	322	492	321,66	1,46

Abaltzisketa	0	0	0	0	0	0	0	0,00	-
Aduna	0	0	0	0	0	0	1	207,04	-
Aia	0	0	0	2	0	0	0	251,89	0,63
Aizarnazabal	6	1	3	14	6	1	1	8972,69	1,50
Alegia	0	2	0	2	3	0	4	834,26	3,75
Albiztur	0	0	0	0	0	0	0	0,00	-
Alkiza	0	0	0	0	0	0	0	0,00	-
Alzaga	0	0	0	0	0	0	0	0,00	-
Altzo	0	0	0	0	0	0	0	0,00	-
Amezketza	1	1	0	0	0	0	0	326,09	0,75
Andoain	7	9	7	18	9	3	8	647,18	2,06
Anoeta	0	0	0	0	0	1	0	197,04	1,33
Antzuola	0	0	0	0	0	0	0	91,79	1,00
Arama	0	0	0	0	0	1	0	490,20	-
Aretxabaleta	2	1	1	2	1	0	2	451,98	0,71
Arrasate/Mondragón	9	3	7	2	4	2	1	335,11	0,70
Asteasu	0	0	1	0	0	0	0	128,21	0,67
Astigarraga	3	1	2	1	2	1	3	239,74	2,00
Ataun	1	0	0	0	0	0	1	686,89	0,57
Azkoitia	1	4	4	1	3	2	8	292,08	1,21
Azpeitia	2	1	3	3	3	6	6	374,51	0,86
Baliarrain	0	3	0	0	0	1	0	4848,48	2,00
Beasain	8	8	17	7	12	6	7	770,27	1,32
Beizama	0	0	0	0	0	0	0	0,00	-
Belauntza	0	0	0	0	0	0	0	0,00	-
Berastegi	1	4	2	0	1	0	0	950,57	3,33
Bergara	1	3	5	1	1	1	0	172,92	0,81
Berrobi	0	1	0	0	0	1	0	326,26	-
Bidania-Goiatz	0	0	0	0	0	0	0	0,00	-
Deba	10	2	5	2	1	1	0	458,46	4,17
Donostia / San Sebastián	30	23	37	43	49	48	52	283,46	1,27
Eibar	6	5	13	8	3	15	9	334,86	1,48
Elduain	0	0	0	0	0	0	0	0,00	-
Elgeta	0	0	0	0	0	0	0	176,83	0,67
Elgoibar	8	4	1	4	2	0	0	424,61	1,29
Errenteria	10	4	14	6	7	9	13	360,91	0,92
Errezil	0	0	0	0	0	0	0	322,06	0,33
Eskoriatza	1	1	0	2	2	0	2	755,54	0,89
Ezkio-Itsaso	0	0	0	0	0	0	3	473,19	-
Gabiria	0	0	0	0	0	0	0	0,00	-
Gaintza	0	0	0	0	0	0	0	0,00	-
Gaztelu	0	0	0	0	0	0	0	0,00	-
Getaria	1	0	1	3	0	0	0	212,01	2,00

Hernani	4	4	3	2	2	3	8	248,46	1,14
Hernialde	0	0	0	0	0	0	0	0,00	-
Hondarribia	2	1	3	12	1	5	2	317,95	1,29
Ibarra	3	0	0	3	3	3	2	464,47	2,50
Idiazabal	3	1	0	1	1	0	0	420,17	1,11
Ikaztegieta	0	0	0	0	0	2	0	617,28	3,00
Irun	13	6	5	13	8	22	26	244,15	1,48
Irura	0	1	0	1	3	0	1	496,69	3,00
Itsasondo	0	0	0	0	0	0	1	412,09	1,00
Larraul	0	0	0	0	0	0	0	0,00	-
Lasarte-Oria	4	2	3	5	5	2	2	178,52	1,62
Lazkao	3	1	0	1	2	0	0	514,91	0,97
Leaburu	0	0	0	0	0	0	0	793,65	1,00
Legazpi	1	0	0	3	3	2	1	190,27	0,59
Legorreta	0	0	0	0	0	0	0	0,00	-
Leintz Gatzaga	0	0	0	0	0	1	0	427,35	0,33
Lezo	1	0	0	0	0	0	1	115,13	0,88
Lizartza	0	0	0	0	0	0	0	0,00	-
Mendaro	0	0	0	0	0	0	0	47,28	0,33
Mutiloa	0	0	0	0	0	0	0	0,00	-
Mutriku	2	0	0	0	1	2	2	263,46	2,00
Oiartzun	1	2	1	1	2	0	1	135,02	1,56
Olaberria	2	0	2	0	0	0	0	1199,56	1,57
Oñati	2	1	1	0	2	1	2	226,72	0,67
Ordizia	2	1	0	3	1	1	3	377,36	0,84
Orendain	0	0	0	0	0	0	0	0,00	-
Orexa	0	0	0	0	0	0	0	0,00	-
Orio	2	2	2	2	2	1	3	326,16	2,86
Ormaiztegi	0	0	0	0	0	1	0	78,37	0,33
Pasaia	5	4	6	6	2	4	6	293,03	1,48
Segura	0	0	0	0	0	0	0	0,00	0,00
Soraluze-Placencia de las Armas	2	0	0	0	1	0	0	100,65	2,00
Tolosa	2	5	11	5	3	4	11	422,68	1,26
Urnietta	4	0	0	0	0	1	2	144,95	3,00
Urretxu	0	0	0	0	2	1	0	146,43	0,77
Usurbil	1	0	0	6	0	0	1	158,53	5,00
Villabona	6	1	1	0	2	4	11	692,92	2,16
Zaldibia	0	0	0	0	0	0	0	301,57	0,42
Zarautz	10	10	2	3	6	2	5	269,84	1,40
Zegama	2	0	0	2	3	0	0	591,72	4,50
Zerain	0	0	1	1	0	0	0	1459,85	2,00
Zestoa	0	0	0	0	0	0	0	154,08	0,75
Zizurkil	3	2	0	0	0	0	2	362,44	2,20

Zumaia	18	5	6	7	2	5	4	712,32	2,69
Zumarraga	4	1	0	5	3	0	1	264,74	1,04
GIPUZKOA	210	131	170	203	169	166	219	327,71	1,23

OTROS	6	7	9	8	6	5	14		
--------------	---	---	---	---	---	---	----	--	--

*14 eguneko tasa 100.000 biztanleko. Tasak kalkulatzeko EUSTATen Biztanleen Udal-Erroldaren Estatistikan 2020ko urtarrilaren 1erako argitaratutako biztanleria hartzen da. / Tasa de 14 días por 100.000 habitantes. Las tasas se calculan con respecto a la población publicada por EUSTAT en la Estadística Municipal de Habitantes para el 1 de enero del 2020. https://eu.eustat.eus/bankupx/pxweb/eu/euskara/-/PX_2212_ep06b.px

** Inzidentzia tasen arrazoiak $-I(D)/I(D-7)$ - gaurko 14 eguneko inzidentzia metatuaren tasa duela astebeteko 14 eguneko inzidentzia metatuaren tasarekin konparatzen du. Tasen arrazoiaren balioa 1en azpitik dagoenean inzidentzia tasak behera egin duela esan nahi du. Duela astebeteko inzidentzia tasa zero den kasuetan “-“ agertzen da. / La razón de tasas de incidencia $-I(D)/I(D-7)$ - compara la tasa de incidencia acumulada en 14 días a fecha de hoy, con la tasa de incidencia acumulada en 14 días de hace una semana. En caso de que el valor de la ratio sea un valor por debajo de 1, significa que la incidencia ha disminuido. Cuando la tasa de incidencia de hace una semana es cero se indica con “-“.

+ Semaforoa 14 eguneko inzidentzia tasaren arabera 5.000 biztanletik gorako udalerrietan: berdez < 60, horiz 60-299, laranja 300-499 eta gorri >=500. / Semaforo según la tasa de incidencia acumulada en 14 días en los municipios de más de 5.000 habitantes: en verde <60, en amarillo 60-299, en naranja 300-499 y en rojo >= 500.

PCR POSITIBO BERRIAK EUSKADIKO OSASUN EREMUETAN /
NUEVOS POSITIVOS PCR EN LAS ZONAS DE SALUD DE EUSKADI

Alfabetoz ordenatuta./ Ordenado alfabéticamente.

OSASUN-EREMUAK/ZONAS DE SALUD	05/01	06/01	07/01	08/01	09/01	10/01	11/01	Tasa**	I(D)/I(D-7)**
Abetxuko	1	2	1	2	1	0	3	498,03	1,27
Aranbizkarra I	3	2	3	5	1	3	5	271,18	1,32
Aranbizkarra II	0	4	2	4	1	1	3	340,25	0,98
Casco Viejo (Vitoria)	0	10	3	1	4	5	4	304,88	1,08
Gazalbide Txagorritxu	1	2	2	3	2	0	8	224,19	0,85
La Habana	1	1	2	3	2	6	3	257,11	1,00
Lakua - Arriaga	2	1	4	4	5	3	4	213,84	1,57
Lakuabizkarra	0	6	11	18	1	4	9	378,08	1,07
Llanada Alavesa	4	4	11	8	8	7	8	577,46	2,92
Montaña alavesa	0	0	0	0	0	0	0	0,00	-
Norte-Villarreal	0	0	0	3	1	0	0	185,70	1,33
Norte-Zuya	1	0	0	1	0	0	0	198,74	0,61
Olaguibel	11	9	5	6	14	5	6	327,87	1,04
Olarizu	4	2	3	5	3	6	5	327,67	1,17
Salburua	4	4	4	5	6	1	1	263,38	0,94
San Martín	11	12	9	3	5	7	8	394,64	1,05
Sansomendi	3	0	2	6	0	2	3	311,56	1,38
Valles Alaveses I	0	0	0	3	0	2	4	254,45	2,40
Valles Alaveses II	0	0	1	0	1	0	2	165,63	4,00
Zabalgana	7	8	3	6	2	7	6	309,85	1,25
Zaramaga	0	1	1	7	5	1	1	228,34	0,77
OSI ARABA	53	68	67	93	62	60	83	314,83	1,13
Rioja	2	1	1	0	2	3	6	228,62	1,56
OSI ARABAKO ERRIOXA	2	1	1	0	2	3	6	228,62	1,56
Desierto / Urban	2	4	6	7	1	7	3	421,59	2,05
La Paz	6	1	2	12	5	10	8	267,27	1,90
Lutxana	2	2	3	2	0	2	5	282,79	1,91
Rontegi	4	3	1	0	4	5	5	325,76	1,54
San Vicente	1	0	2	6	7	3	5	190,04	1,65
Sestao Kueto	1	0	0	0	0	0	1	127,08	0,54
Sestao Markonzaga	5	3	4	7	2	3	2	226,89	1,54
Zaballa C.S.	0	2	1	10	2	2	2	260,70	1,21
Zuazo	6	8	5	4	3	5	5	266,81	1,45
OSI BARAKALDO SESTAO	27	23	24	48	24	37	36	255,65	1,50
Abadiño-Elorrio-Berriz	4	8	9	3	2	14	9	380,94	1,28
Aiala	6	3	5	4	1	0	2	208,32	1,05
Amorebieta	5	12	16	18	12	20	17	623,55	2,53
Arratia	0	8	5	2	2	9	4	385,76	1,47
Arrigorriaga	1	1	4	8	8	3	2	309,30	0,74

Basauri-Ariz	3	1	3	2	4	9	5	172,81	1,00
Basauri-Kareaga	0	3	0	0	1	0	5	169,75	1,04
Bermeo	4	4	11	13	12	20	18	826,45	1,28
Durango	10	13	9	4	11	16	15	328,86	1,92
Etxebarri	1	3	2	0	0	0	3	186,06	0,95
Galdakao	8	1	6	4	4	6	8	282,35	1,39
Gernika	12	8	10	10	3	7	10	472,05	2,34
Gernikaldea	2	0	2	4	0	0	2	330,34	1,39
Lekeitio	9	4	5	3	2	7	8	660,00	1,50
Llodio	0	3	2	1	6	3	2	151,38	1,00
Markina - Xemein	3	4	1	2	1	3	9	556,16	2,57
Ondarroa	2	0	5	1	5	2	0	261,42	0,81
OSI BARRUALDE-GALDAKAO	70	76	95	79	74	119	119	354,76	1,39
Basurto	9	8	8	6	3	9	7	376,79	1,57
Begoña	5	1	3	1	3	1	2	168,48	1,57
Bolueta	2	1	1	6	2	2	4	339,19	0,92
Bombero Etxaniz	13	11	10	13	16	7	11	339,95	1,60
Casco Viejo (Bilbao)	5	3	2	1	3	0	8	258,67	1,31
Deusto	9	9	10	4	2	2	4	328,97	1,10
Gazteleku	1	3	7	10	3	4	3	190,80	1,11
Indautxu	9	9	9	8	7	11	8	566,24	1,46
Javier Sáenz de Buruaga	2	3	2	3	3	2	5	248,81	1,35
Karmelo	2	2	5	2	3	1	4	273,10	1,15
La Peña	3	4	0	1	4	1	2	255,20	1,44
Mina del Morro	3	2	1	3	2	1	5	287,05	1,00
Miribilla-La Merced	8	25	4	5	4	13	8	465,54	1,94
Otxarkoaga	8	1	3	6	3	1	2	317,82	1,06
Rekalde	4	6	5	12	5	3	3	280,69	0,90
San Adrián	4	5	2	2	3	4	3	377,47	1,27
San Ignacio	3	3	6	6	6	3	9	198,33	1,58
Santutxu-Solokoetxe	4	9	2	7	7	11	8	417,20	1,45
Txurdinaga	4	7	4	12	2	3	7	477,72	0,96
Zorroza	4	6	1	0	3	3	2	267,07	1,70
Zurbaran	1	3	0	1	9	3	8	332,40	2,13
OSI BILBAO-BASURTO	103	121	85	109	93	85	113	325,96	1,31
Abanto-Muskiz	8	2	1	8	2	4	81	770,09	2,79
Balmaseda	0	1	7	5	2	5	11	357,08	3,23
Buenavista	0	0	2	0	1	3	4	152,18	0,87
Güeñes	0	0	0	3	0	1	1	109,70	1,00
Ortuella	1	1	3	0	1	2	4	188,63	1,45
Portugalete - Centro	5	0	5	4	3	3	9	201,55	2,62
Portugalete-Repelega	4	0	0	1	1	7	7	151,39	1,58
Santurtzi-Centro-Mamariga	5	7	5	7	5	2	2	252,14	1,64

Santurtzi Kabiezes	7	2	4	8	13	10	6	275,78	2,15
Trapagaran	1	1	2	4	7	6	4	318,50	2,11
Zalla	1	3	1	2	0	1	2	221,45	1,13
OSI EZKERRALDEA ENKARTERRI CRUCES	32	17	30	42	35	44	131	284,14	1,95
Alango	8	10	4	2	3	1	7	284,90	1,10
Algorta	8	5	4	15	4	7	26	391,91	1,44
Astrabudua	1	2	3	3	2	2	3	181,33	1,46
Erandio	0	3	6	6	3	0	3	191,67	1,59
Gorliz - Plentzia	3	1	1	5	1	0	2	180,62	1,57
Las Arenas	5	10	2	14	6	10	13	261,70	1,65
Leioa	3	6	6	6	3	5	7	244,21	1,61
Mungia	3	3	11	6	7	8	9	244,47	2,06
Sopela	3	7	4	8	1	3	4	217,34	1,30
Txorierrri	39	8	7	6	6	2	19	555,38	3,28
OSI URIBE	73	55	48	71	36	38	93	286,52	1,64
Arrasate	10	3	7	2	4	3	1	314,39	0,71
Bergara	1	3	5	1	1	1	0	165,50	0,79
Oñati	2	1	1	0	2	1	2	220,62	0,65
Valle de Leniz	2	2	1	4	3	0	4	514,79	0,76
OSI ALTO DEBA	15	9	14	7	10	5	7	291,72	0,73
Dumboa	3	3	2	6	2	14	15	244,98	1,64
Hondarribia	2	1	4	12	1	5	2	307,33	1,31
Irun - Centro	10	3	3	7	6	8	13	198,56	1,38
OSI BIDASOA	15	7	9	25	9	27	30	237,33	1,44
Deba	12	2	5	2	2	3	2	363,20	3,00
Eibar	5	3	10	5	2	8	8	343,45	1,63
Elgoibar	10	4	1	4	2	0	0	291,37	1,23
Ermua	1	1	4	0	0	1	2	255,29	0,86
Torrekua	1	2	3	3	1	7	1	255,08	1,19
OSI DEBABARRENA	29	12	23	14	7	19	13	302,10	1,35
Alza-Roteta	2	3	3	4	3	6	1	173,20	1,55
Amara Berri	8	3	8	7	16	16	19	353,12	1,41
Amara Centro	2	0	4	7	6	2	3	218,16	1,64
Beraun - Erretereria	1	0	7	2	2	2	4	243,20	0,80
Bidebieta	0	1	3	1	1	1	2	152,76	1,83
Egia	3	2	2	9	0	2	2	357,53	1,10
Gros	2	0	5	4	5	11	9	228,97	1,17
Hernani - Urnieta - Astigarraga	11	5	5	3	4	5	13	216,52	1,34
Intxaurrenondo	2	3	2	6	3	1	2	288,89	1,06
Iztietia - Erretereria	10	4	7	4	5	7	9	409,48	0,98
Lasarte - Usurbil	6	2	3	11	5	2	3	169,30	1,88
Lezo-San Juan	1	0	1	0	0	0	3	140,29	1,09
Loiola	1	1	0	0	1	2	2	245,77	1,00

Oiartzun	1	2	1	1	2	0	1	113,65	1,71
Ondarreta	6	3	7	3	10	5	6	221,66	1,23
Parte Vieja	4	4	2	2	2	0	3	296,41	1,14
Pasai Antxo	0	4	4	2	3	6	2	385,36	1,86
Pasajes San Pedro	3	1	2	4	0	0	5	226,03	1,26
Zarautz – Orio - Aia	13	12	5	7	9	3	8	305,56	1,39
Zumaia - Zestoa - Getaria	25	6	9	24	7	6	5	800,45	1,99
OSI DONOSTIALDEA	101	56	80	101	84	77	102	282,57	1,31
Azkoitia	1	3	4	1	3	2	8	283,57	1,26
Azpeitia	2	2	3	3	3	6	6	359,28	0,82
Beasain	13	9	18	11	16	7	5	564,97	1,23
Lazkao	6	1	2	1	2	0	1	618,15	0,88
Legazpi	1	0	0	3	3	2	1	182,59	0,59
Ordizia	2	1	0	3	1	2	5	346,49	0,83
Zumarraga	4	1	0	5	5	1	4	209,81	1,05
OSI GOIERRI-ALTO UROLA	29	17	27	27	33	20	30	373,72	0,98
Alegia	1	6	0	2	3	3	4	446,63	1,88
Andoain	7	9	7	18	9	3	9	643,53	2,02
Ibarra	4	5	2	3	4	4	3	458,42	2,57
Tolosa	2	5	11	5	3	4	11	399,04	1,30
Villabona	8	5	2	1	5	5	14	407,17	2,10
OSI TOLOSALDEA	22	30	22	29	24	19	41	469,14	1,80
Otros	8	9	10	13	16	7	13		

*14 eguneko tasa 100.000 biztanleko/ Tasa de 14 días por 100.000 habitantes.

** Inzidentzia tasen arrazoiak **-I(D)/I(D-7)**- gaurko 14 eguneko inzidentzia metatuaren tasa duela astebeteko 14 eguneko inzidentzia metatuaren tasarekin konparatzen du. Tasen arrazoiaren balioa 1en azpitik dagoenean inzidentzia tasak behera egin duela esan nahi du. Duela astebeteko inzidentzia tasa zero den kasuetan “-“ agertzen da. / La razón de tasas de incidencia **-I(D)/I(D-7)**- compara la tasa de incidencia acumulada en 14 días a fecha de hoy, con la incidencia acumulada en 14 días de hace una semana. En caso de que el valor de la ratio sea un valor por debajo de 1, significa que la incidencia ha disminuido. Cuando la tasa de incidencia de hace una semana es cero se indica con “-“.

+ Semaforoa 14 eguneko inzidentzia tasaren arabera: berdez < 60, horiz 60-299, laranja 300-499 eta gorri >=500. / Semaforo según la tasa de incidencia acumulada en 14 días: en verde <60, en amarillo 60-299, en naranja 300-499 y en rojo >= 500.