

## KORONABIRUSAREN EGOERA EPIDEMIOLOGIKOA EUSKADIN (COVID-19) SITUACIÓN EPIDEMIOLÓGICA DEL CORONAVIRUS (COVID-19) EN EUSKADI

-- RESULTADOS DE TESTS VALIDADOS DEL 09/04/2021 AL 11/04/2021--

Osasun Sailburuordetza / Viceconsejería de Salud  
COVID Informazio Zerbitzua / Servicio de Información COVID

### OPEN DATA:

Informe honetan argitaratzen diren datu guztiak hurrengo webgunean dituzue eskuragarri. / Todos los datos publicados en este informe están disponibles en la siguiente página web.

<https://opendata.euskadi.eus/catalogo/-/evolucion-del-coronavirus-covid-19-en-euskadi/>

### TXOSTENEAN ORAIN ARTE ARAZTU EDO ZUZENDU DIREN AKATSAK ERRORES DEPURADOS O CORREGIDOS HASTA LA FECHA EN EL INFORME

Txosten honen informazioa etengabe berrikusten eta arazten ari da. Baliteke, gardentasunaren mesedetan, akats puntualen bat egotea, gerora zuzenduko dena.

La información de este informe está continuamente siendo revisada y depurada. En aras de la transparencia puede que haya algún error puntual que se corregirá posteriormente.

ARAZTU EDO ZUZENDU DIREN AKATSAK	ERRORES DEPURADOS O CORREGIDOS
Egunero desadostasun txikiak zuzentzen dira bizilekuaren eta testa eskatzen den lurralde historikoaren artean.	Cada día se corrigen pequeñas discrepancias entre el lugar de residencia y el territorio histórico desde donde se solicita el test.

## KORONABIRUSAREN EGOERA EPIDEMIOLOGIKOA EUSKADIN (COVID-19) SITUACIÓN EPIDEMIOLÓGICA DEL CORONAVIRUS (COVID-19) EN EUSKADI

-- RESULTADOS DE TESTS VALIDADOS DEL 09/04/2021 AL 11/04/2021--

### BIZI BERRI III PLANEKO ADIERAZLEAK / INDICADORES DEL PLAN BIZI BERRI III

Indicador	Balioa / Valor
-Tasa de Incidencia Acumulada en 14 días	410,96 <b>(+10,73)</b>
-Índice de reproductividad ( $R_t$ –conocida como $R_0^*$ )	1,18 <b>(-0,05)</b>
-Razón de Tasas	1,22 <b>(-0,01)</b>
-Ocupación en camas UCI	125 <b>(+4)</b>
-Tasa de Incidencia Acumulada en 14 días en mayores de 65 años.	296,87 <b>(+9,04)</b>
-Trazabilidad de los casos (últimos 7 días)	48,0% <b>(-0,7%)</b>

## KORONABIRUSAREN EGOERA EPIDEMIOLOGIKOA EUSKADIN (COVID-19) SITUACIÓN EPIDEMIOLÓGICA DEL CORONAVIRUS (COVID-19) EN EUSKADI

-- RESULTADOS DE TESTS VALIDADOS DEL 02/04/2021 AL 05/04/2021--

**09/04**

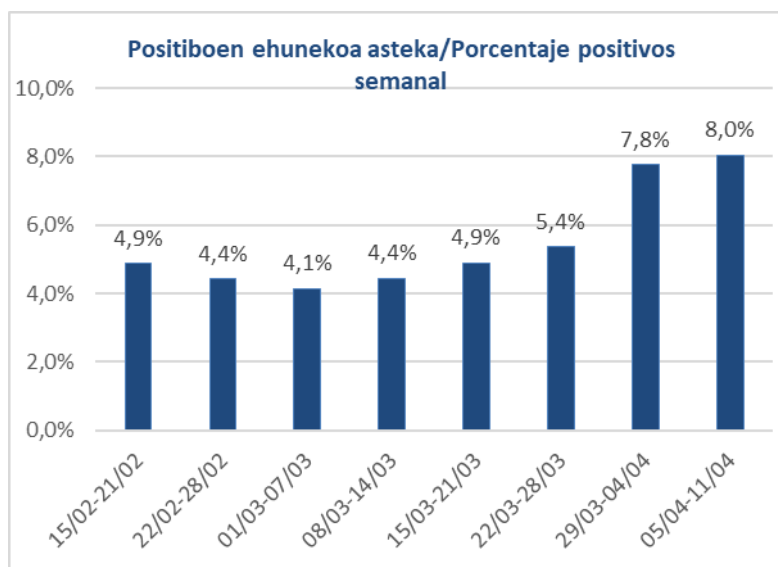
	PCR	Antigeno	Guztira
Egindako test diagnostiko kopurua / Número de test diagnósticos realizados:	6.649	3.640	10.289
Emitza positibo kopurua / Número de resultados positivos:	387	533	920
Emitza positiboen ehunekoa / Porcentaje de test positivos:	5,8%	14,6%	8,9%

**10/04**

	PCR	Antigeno	Guztira
Egindako test diagnostiko kopurua / Número de test diagnósticos realizados:	7.233	2.209	9.442
Emitza positibo kopurua / Número de resultados positivos:	369	392	761
Emitza positiboen ehunekoa / Porcentaje de test positivos:	5,1%	17,7%	8,1%

**11/04**

	PCR	Antigeno	Guztira
Egindako test diagnostiko kopurua / Número de test diagnósticos realizados:	4.741	2.130	6.871
Emitza positibo kopurua / Número de resultados positivos:	255	443	598
Emitza positiboen ehunekoa / Porcentaje de test positivos:	5,4%	16,1%	8,1%



09/04

**KASU POSITIBO BERRIAK HERRIALDE HISTORIKOAREN ARABERA /  
NUEVOS CASOS POSITIVOS SEGÚN SU TERRITORIO HISTÓRICO**

	<b>Kasu positibo kopurua / Número de casos positivos</b>	<b>100.000 biztanleko 14 eguneko inzidentzia tasa metatua/ Tasa de incidencia acumulada en 14 días por 100.000 habitantes</b>	<b>Tasen arrazoia/ Razón de tasas I(D)/I(D-7)</b>
Araba	124	414,59	1,06
Bizkaia	446	331,58	1,17
Gipuzkoa	341	450,96	1,38
Otros	9		
<b>Euskadi</b>	<b>920</b>	<b>386,87</b>	<b>1,22</b>

**KASU POSITIBO BERRIAK ADIN-TARTEKA /  
NUEVOS CASOS POSITIVOS POR GRUPOS DE EDAD**

	<b>Kasu positibo kopurua / Número de casos positivos</b>	<b>100.000 biztanleko 14 eguneko inzidentzia tasa metatua/ Tasa de incidencia acumulada en 14 días por 100.000 habitantes</b>	<b>Tasen arrazoia/ Razón de tasas I(D)/I(D-7)</b>
0-18	197	445,28	1,17
19-39	224	431,08	1,18
40-64	365	404,72	1,26
65-79	100	294,04	1,26
>=80	33	227,26	1,19
>=65	133	272,43	1,24

	<b>Kasu positibo kopurua / Número de casos positivos</b>	<b>100.000 biztanleko 14 eguneko inzidentzia tasa metatua/ Tasa de incidencia acumulada en 14 días por 100.000 habitantes</b>	<b>Tasen arrazoia/ Razón de tasas I(D)/I(D-7)</b>
0-2	15	289,03	0,94
3-5	17	327,41	1,03
6-12	59	432,04	1,09
13-16	60	524,13	1,28
17-18	46	707,96	1,52

10/04

**KASU POSITIBO BERRIAK HERRIALDE HISTORIKOAREN ARABERA /  
NUEVOS CASOS POSITIVOS SEGÚN SU TERRITORIO HISTÓRICO**

	<b>Kasu positibo kopurua / Número de casos positivos</b>	<b>100.000 biztanleko 14 eguneko inzidentzia tasa metatua/ Tasa de incidencia acumulada en 14 días por 100.000 habitantes</b>	<b>Tasen arrazoia/ Razón de tasas I(D)/I(D-7)</b>
Araba	98	420,95	1,03
Bizkaia	369	347,59	1,21
Gipuzkoa	288	463,04	1,35
Otros	6		
<b>Euskadi</b>	<b>761</b>	<b>400,23</b>	<b>1,23</b>

**KASU POSITIBO BERRIAK ADIN-TARTEKA /  
NUEVOS CASOS POSITIVOS POR GRUPOS DE EDAD**

	<b>Kasu positibo kopurua / Número de casos positivos</b>	<b>100.000 biztanleko 14 eguneko inzidentzia tasa metatua/ Tasa de incidencia acumulada en 14 días por 100.000 habitantes</b>	<b>Tasen arrazoia/ Razón de tasas I(D)/I(D-7)</b>
0-18	153	458,37	1,15
19-39	215	453,79	1,22
40-64	239	411,75	1,25
65-79	123	310,74	1,31
>=80	30	239,96	1,20
>=65	153	287,83	1,28

	<b>Kasu positibo kopurua / Número de casos positivos</b>	<b>100.000 biztanleko 14 eguneko inzidentzia tasa metatua/ Tasa de incidencia acumulada en 14 días por 100.000 habitantes</b>	<b>Tasen arrazoia/ Razón de tasas I(D)/I(D-7)</b>
0-2	14	308,43	0,98
3-5	15	317,13	0,96
6-12	50	435,37	1,05
13-16	38	544,66	1,27
17-18	36	768,65	1,51

11/04

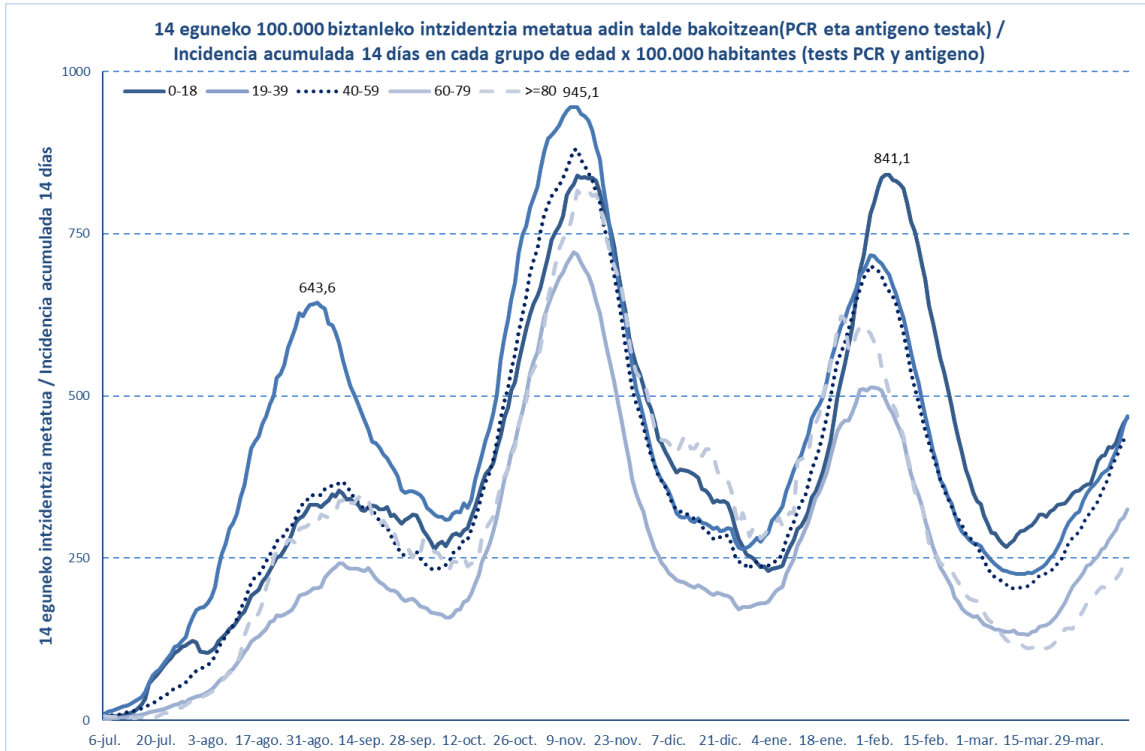
**KASU POSITIBO BERRIAK HERRIALDE HISTORIKOAREN ARABERA /  
NUEVOS CASOS POSITIVOS SEGÚN SU TERRITORIO HISTÓRICO**

	<b>Kasu positibo kopurua / Número de casos positivos</b>	<b>100.000 biztanleko 14 eguneko inzidentzia tasa metatua/ Tasa de incidencia acumulada en 14 días por 100.000 habitantes</b>	<b>Tasen arrazoia/ Razón de tasas I(D)/I(D-7)</b>
Araba	67	423,97	1,02
Bizkaia	261	354,38	1,20
Gipuzkoa	265	483,30	1,34
Otros	5		
<b>Euskadi</b>	<b>598</b>	<b>410,96</b>	<b>1,22</b>

**KASU POSITIBO BERRIAK ADIN-TARTEKA /  
NUEVOS CASOS POSITIVOS POR GRUPOS DE EDAD**

	<b>Kasu positibo kopurua / Número de casos positivos</b>	<b>100.000 biztanleko 14 eguneko inzidentzia tasa metatua/ Tasa de incidencia acumulada en 14 días por 100.000 habitantes</b>	<b>Tasen arrazoia/ Razón de tasas I(D)/I(D-7)</b>
0-18	117	467,00	1,15
19-39	156	468,79	1,23
40-64	226	422,24	1,23
65-79	76	323,50	1,29
>=80	23	241,23	1,17
>=65	99	296,87	1,26

	<b>Kasu positibo kopurua / Número de casos positivos</b>	<b>100.000 biztanleko 14 eguneko inzidentzia tasa metatua/ Tasa de incidencia acumulada en 14 días por 100.000 habitantes</b>	<b>Tasen arrazoia/ Razón de tasas I(D)/I(D-7)</b>
0-2	15	322,00	1,08
3-5	8	310,27	0,94
6-12	33	422,71	1,04
13-16	34	572,44	1,18
17-18	27	834,39	1,64



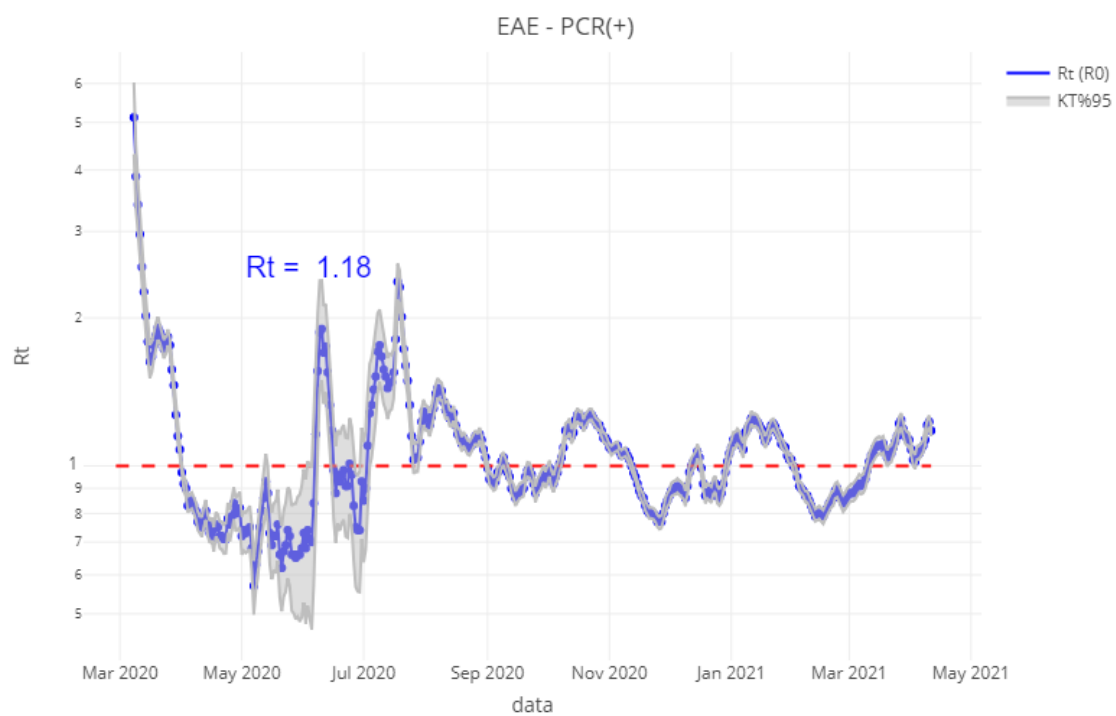
**TEST DIAGNOSTIKOA EGITEKO ARRAZOA EMAITZA POSITIBOA DUTEN KASUETAN /  
 MOTIVO DE REALIZACIÓN DEL TEST DIAGNÓSTICO EN CASOS CON RESULTADO POSITIVO**

	<b>Kontaktua izatea / Ser contacto *</b>	<b>Sintomak izatea / Ser sintomáticos *</b>	<b>Beste arrazoi bat / Otro motivo *</b>
05/04	49,5%	38,3%	12,3%
06/04	50,5%	37,0%	12,5%
07/04	50,7%	36,6%	12,7%
08/04	50,2%	37,9%	11,9%
09/04	49,7%	37,7%	12,6%
10/04	48,7%	38,6%	12,7%
11/04	48,0%	38,9%	13,1%

\*Azken 7 egunetako emaitzen batzbestekoa / Media de los resultados de los últimos 7 días.

## OINARRIZKO BIRSORKUNTZA TASA / NÚMERO REPRODUCTIVO BÁSICO

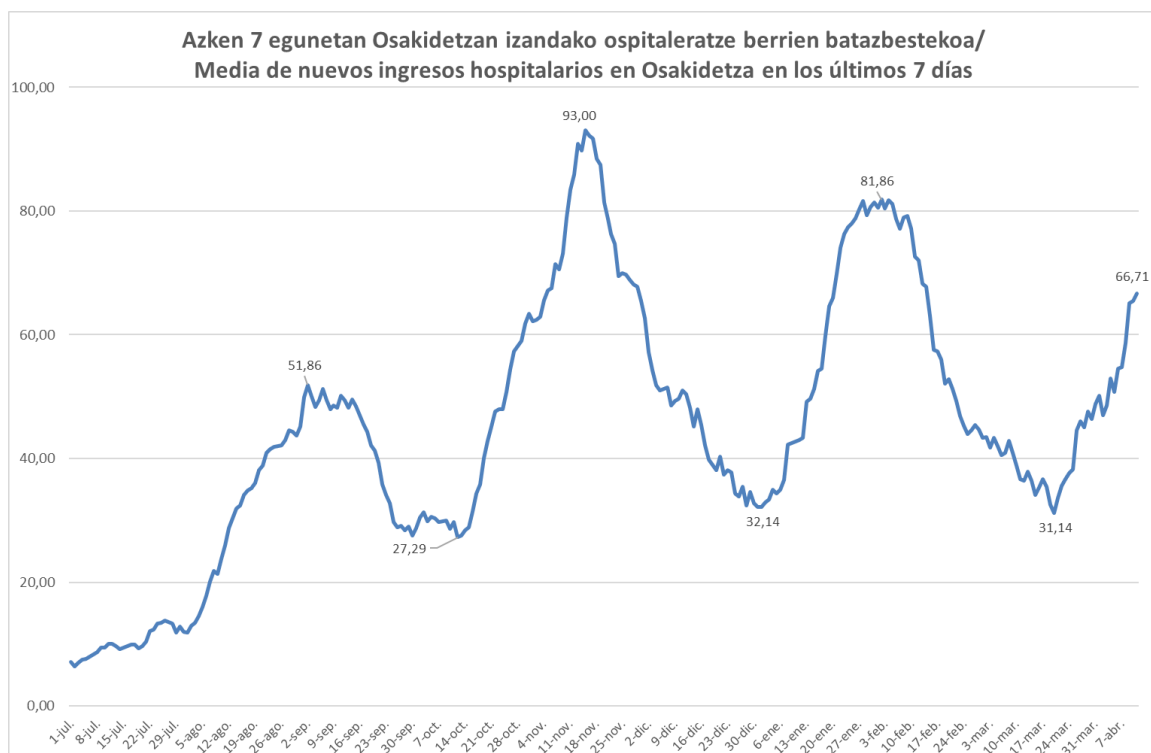
	Euskadi (%95 IC)	Araba	Bizkaia	Gipuzkoa
05/04	1,06 (1,03; 1,10)	1,02	1,03	1,13
06/04	1,08 (1,04; 1,11)	0,97	1,05	1,16
07/04	1,10 (1,06; 1,13)	0,99	1,09	1,16
08/04	1,13 (1,10; 1,17)	1,07	1,10	1,21
09/04	1,21 (1,17; 1,24)	1,10	1,21	1,25
10/04	1,23 (1,20; 1,27)	1,10	1,27	1,25
11/04	1,18 (1,15; 1,22)	1,06	1,22	1,20



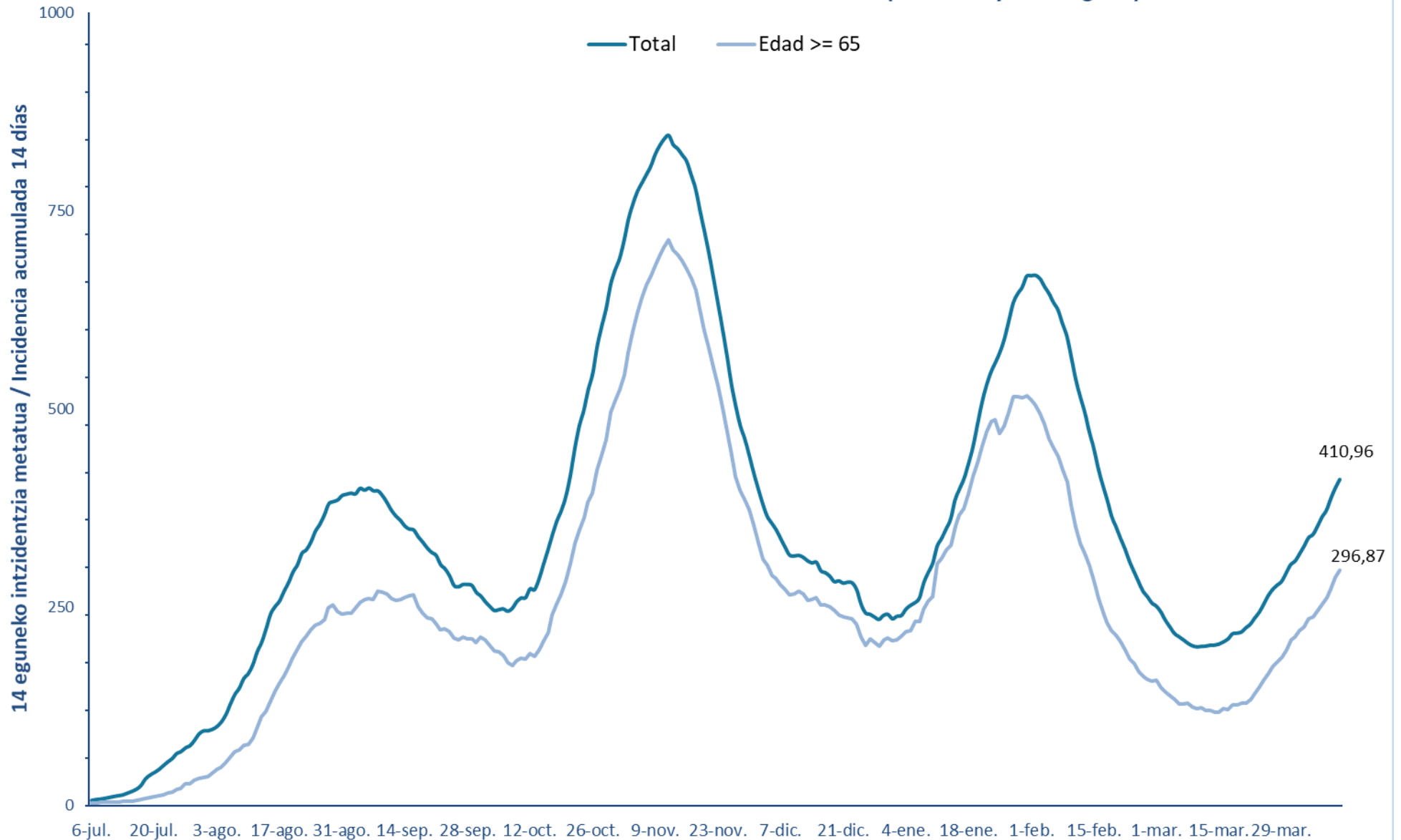


**BALIABIDE ASISTENTZIALEN ERABILERA /  
UTILIZACIÓN DE LOS RECURSOS ASISTENCIALES**

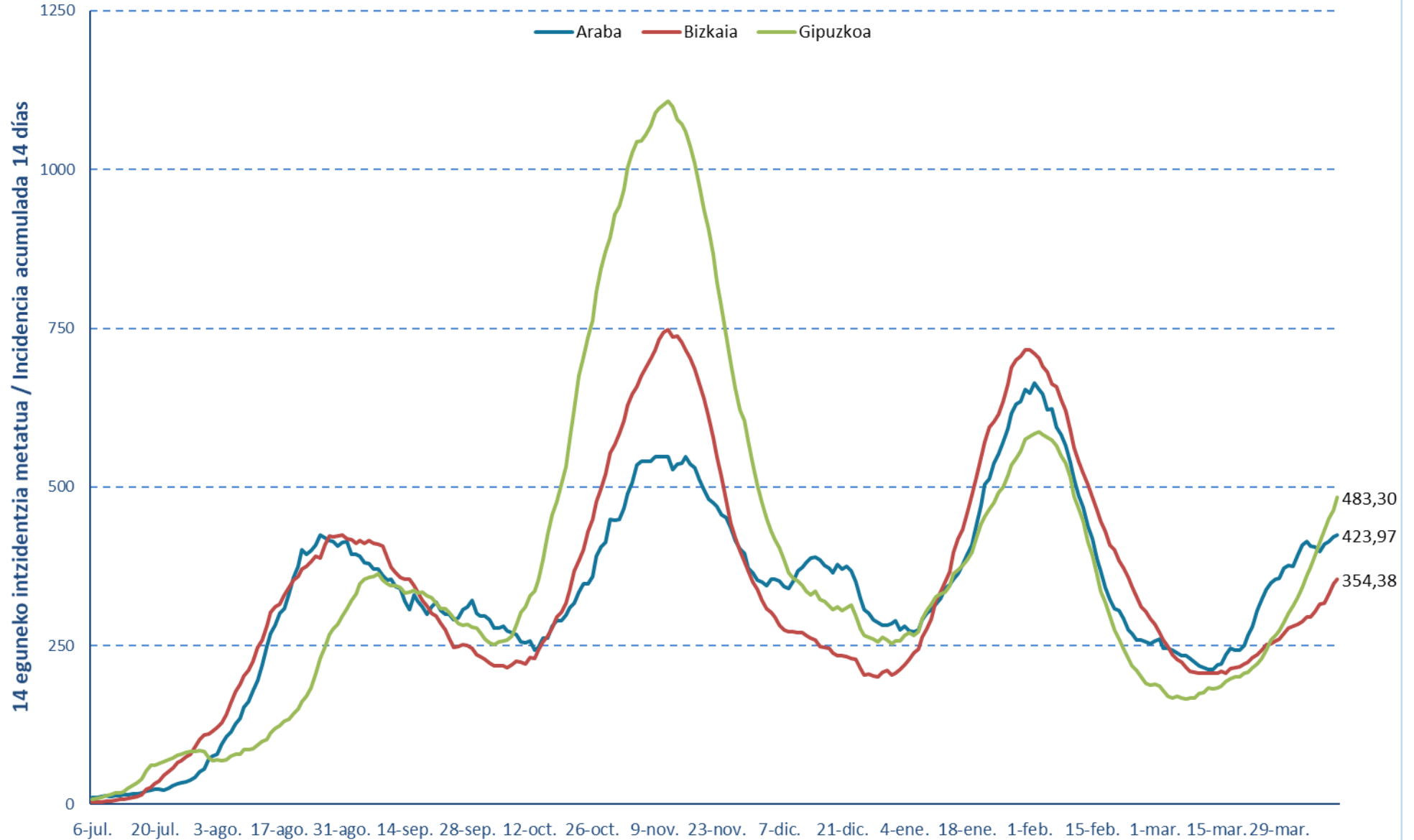
	<b>ZIUn ospitaleratuak Osakidetzan/ Ingresados en UCI en Osakidetz</b>	<b>Ospitaleratze berriak Osakidetzan/ Nuevos ingresos en planta en Osakidetz</b>	<b>Osakidetzan ospitaleratuta daudenak / Ingresados en planta en Osakidetz</b>
29/03	80	66	288
30/03	84	39	273
31/03	90	64	287
01/04	91	46	284
02/04	93	48	308
03/04	95	53	325
04/04	97	55	338
05/04	105	50	364
06/04	100	66	369
07/04	103	65	366
08/04	106	74	366
09/04	115	93	373
10/04	121	55	382
11/04	125	64	420



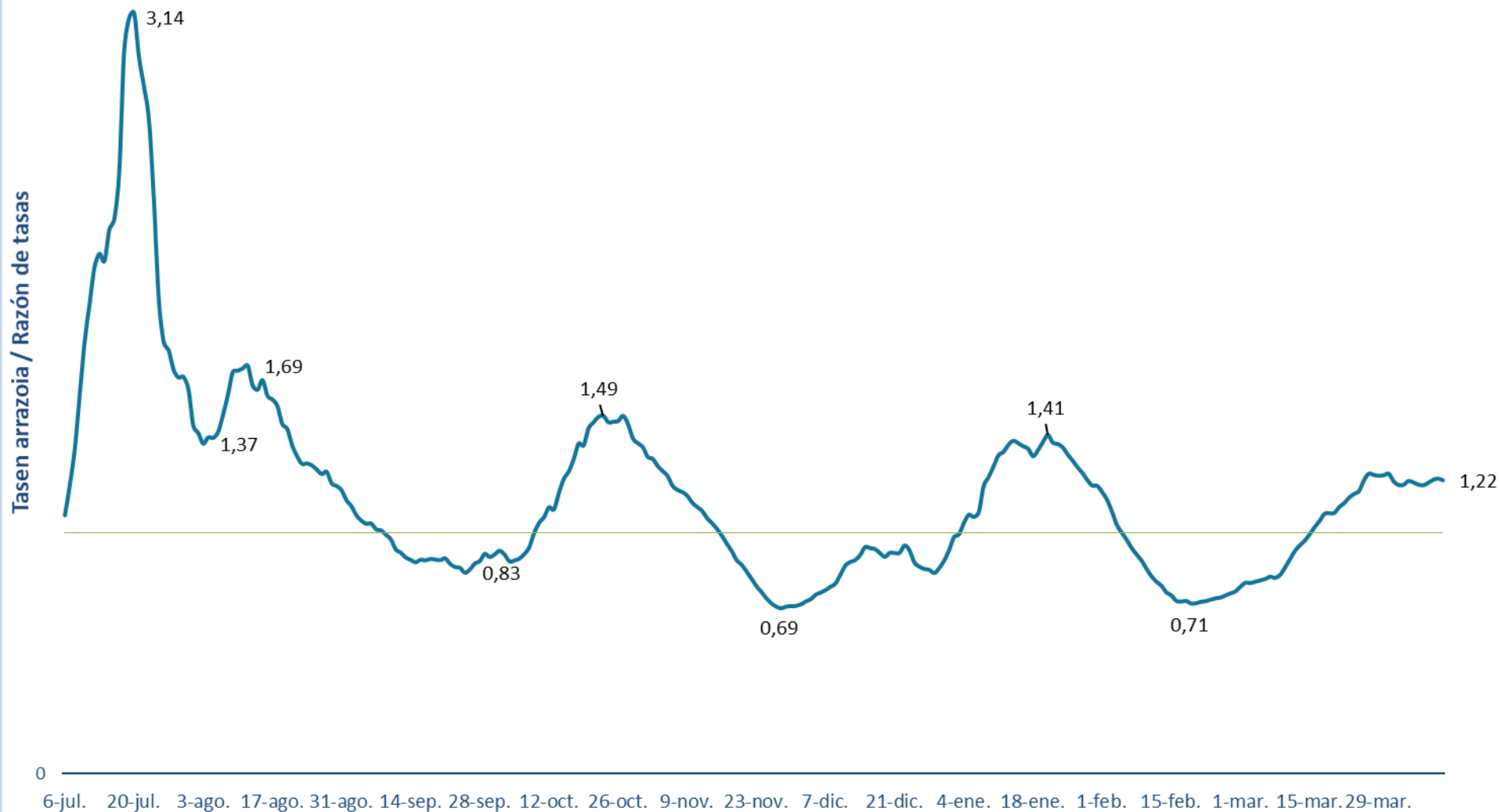
14 eguneko 100.000 biztanleko intzidentzia metatua Euskadin (PCR eta antigeno testak) /  
Incidencia acumulada 14 días en Euskadi x 100.000 habitantes (tests PCR y de antígeno)



**14 eguneko 100.000 biztanleko intzidentzia metatua Lurralde Historiko bakoitzean (PCR eta antigenu testak) /**  
**Incidencia acumulada 14 días en cada Territorio Histórico x 100.000 habitantes (tests PCR y de antígeno)**



### Euskadiko 14 eguneko inzidentzia tasen arazoaren bilakaera / Evolución de la razón de tasas de 14 días en Euskadi





**PCR POSITIBO BERRIAK EUSKADIKO UDALERRIETAN /  
NUEVOS POSITIVOS PCR EN LOS MUNICIPIOS DE EUSKADI**

Alfabetoz ordenatuta./ Ordenado alfabéticamente.

UDALERRIA / MUNICIPIO	05/04	06/04	07/04	08/04	09/04	10/04	11/04	Tasa	I(D)/I(D-7)
Agurain/Salvatierra	1	0	0	1	0	0	0	130,77	1,00
Alegría-Dulantzi	0	0	0	1	1	0	0	191,08	0,86
Amurrio	4	5	3	9	2	3	4	387,22	1,90
Añana	0	0	0	0	0	0	0	0,00	-
Aramaio	0	0	0	0	0	0	0	0,00	-
Armiñón	0	0	0	0	0	0	0	0,00	-
Arraia-Maeztu	1	0	0	0	0	0	0	273,22	1,00
Arratzua-Ubarrundia	0	0	0	1	0	0	0	289,86	1,00
Artziniega	0	0	1	1	1	0	0	209,31	4,00
Asparrena	0	0	0	1	0	0	0	247,52	0,67
Ayala/Aiara	0	1	1	0	1	0	0	172,71	0,45
Baños de Ebro/Mañueta	0	0	0	0	0	0	0	0,00	-
Barrundia	0	0	0	0	0	0	0	0,00	-
Berantevilla	0	0	0	0	0	0	0	400,80	0,25
Bernedo	0	0	0	0	0	0	0	0,00	-
Campezo/Kanpezu	0	0	1	0	0	0	0	94,25	-
Elburgo/Burgelu	0	0	0	0	0	0	0	0,00	-
Elciego	0	2	0	0	0	0	0	676,33	0,32
Elvillar/Bilar	0	0	0	0	0	0	0	1136,36	0,44
Erriberagoitia/Ribera Alta	0	0	0	0	0	0	0	0,00	0,00
Harana/Valle de Arana	0	0	0	0	0	0	0	0,00	-
Iruña Oka/Iruña de Oca	1	0	2	0	1	0	0	696,38	0,49
Iruraiz-Gauna	0	0	0	0	0	0	0	0,00	0,00
Kripan	0	0	0	0	0	0	0	0,00	-
Kuartango	0	0	0	0	0	0	1	268,82	1,00
Labastida/Bastida	0	1	3	2	2	0	2	1024,98	1,78
Lagrán	0	0	0	0	0	0	0	0,00	-
Laguardia	0	0	0	0	0	1	5	391,13	3,00
Lanciego/Lantziego	0	0	0	1	2	0	0	398,41	-
Lantarón	0	0	0	0	0	0	0	0,00	-
Lapuebla de Labarca	0	0	3	1	0	0	0	568,83	1,67
Laudio/Llodio	7	0	3	6	5	5	4	294,26	1,29
Legutio	2	1	4	1	3	1	2	1473,80	1,69
Leza	0	0	0	0	0	0	0	0,00	-
Moreda de Álava/Moreda Araba	0	0	0	0	0	0	0	0,00	-
Navaridas	0	0	1	0	0	0	0	500,00	0,33
Okondo	0	1	0	0	0	0	0	164,34	0,22

Oyón-Oion	0	0	0	0	0	0	0	0,00	0,00
Peñacerrada-Urizaharra	0	0	0	0	0	0	0	0,00	-
Ribera Baja/Erribera Beitia	0	0	0	0	0	0	0	0,00	-
Samaniego	0	0	0	0	0	0	0	0,00	-
San Millán/Donemiliaga	0	1	1	0	0	0	0	275,48	1,00
Urkabustaiz	0	0	0	0	0	0	0	275,86	0,44
Valdegovía/Gaubea	0	0	0	0	0	0	0	0,00	-
Villabuena de Álava/Eskuernaga	0	0	0	0	0	0	0	709,22	0,67
Vitoria-Gasteiz	72	79	86	115	106	88	48	465,16	1,05
Yécora/Iekora	0	0	0	0	0	0	0	0,00	-
Zalduondo	0	0	0	0	0	0	0	0,00	-
Zambrana	0	0	1	0	0	0	1	448,43	-
Zigoitia	0	0	0	0	0	0	0	58,58	0,17
Zuia	0	2	3	0	0	0	0	423,37	1,11
<b>ARABA</b>	<b>88</b>	<b>93</b>	<b>113</b>	<b>140</b>	<b>124</b>	<b>98</b>	<b>67</b>	<b>423,97</b>	<b>1,02</b>

Abadiño	1	2	2	3	1	1	2	283,72	0,79
Abanto y Ciérvana-Abanto Zierbena	0	0	1	2	0	2	2	168,40	1,33
Ajangiz	0	0	0	0	0	0	0	0,00	-
Alonsotegi	0	1	1	1	2	0	0	354,36	1,43
Amorebieta-Etxano	4	13	9	8	4	0	1	331,78	1,00
Amoroto	0	2	0	1	0	0	0	963,86	2,00
Arakaldo	0	0	0	0	2	0	0	1176,47	-
Arantzazu	0	0	0	0	0	0	0	0,00	-
Areatza	0	0	0	0	0	0	0	162,60	0,67
Arrankudiaga	0	0	0	0	0	0	0	0,00	-
Arratzu	0	0	0	0	0	0	0	243,90	0,33
Arrieta	0	2	0	0	0	0	0	355,24	-
Arrigorriaga	3	3	5	3	5	0	7	301,43	1,44
Artea	0	0	0	0	0	0	0	0,00	0,00
Artzentales	0	0	0	0	0	0	0	0,00	-
Atxondo	1	2	0	1	0	0	3	722,02	1,43
Aulesti	0	0	0	0	0	0	0	0,00	0,00
Bakio	1	3	0	0	1	0	1	380,66	1,11
Balmaseda	4	0	1	0	4	0	2	366,59	1,47
Barakaldo	21	21	23	15	33	27	14	279,80	1,19
Barrika	0	1	1	0	1	0	0	391,90	2,00
Basauri	12	12	9	9	11	11	9	278,26	1,44
Bedia	0	0	0	0	0	0	0	95,33	1,00
Berango	2	3	1	2	3	2	2	289,06	0,95
Bermeo	1	3	3	3	8	1	3	195,15	2,06
Berriatua	1	1	0	0	1	1	0	795,54	1,00
Berriz	3	1	2	4	5	2	1	1072,50	0,88

Bilbao	72	140	145	93	189	182	100	471,03	1,21
Busturia	0	0	0	0	0	0	0	0,00	-
Derio	1	2	0	2	1	0	0	197,90	1,00
Dima	0	0	0	1	3	0	0	278,16	-
Durango	11	4	11	9	12	8	10	379,68	1,27
Ea	0	0	0	1	0	0	0	119,62	-
Elantxobe	0	0	0	0	0	0	0	0,00	-
Elorrio	1	1	3	3	1	2	3	281,95	0,88
Erandio	1	9	5	7	15	9	10	319,24	2,00
Ereño	0	0	0	0	0	0	0	0,00	0,00
Ermua	3	2	1	4	2	1	0	262,19	0,43
Errigoiti	0	0	0	0	0	1	0	204,08	-
Etxebarri	0	1	1	2	1	1	1	165,79	0,70
Etxebarria	0	0	0	0	0	0	0	0,00	0,00
Forua	0	0	0	0	0	0	0	0,00	-
Fruiz	0	0	0	1	1	0	2	715,56	4,00
Galdakao	5	7	7	9	4	9	1	257,69	1,15
Galdames	0	0	0	0	0	0	0	0,00	-
Gamiz-Fika	0	0	0	0	2	2	0	367,38	5,00
Garai	0	0	0	0	0	0	0	0,00	-
Gatika	0	0	1	1	0	0	0	363,86	1,20
Gautegiz Arteaga	0	0	0	0	2	1	4	826,45	-
Gernika-Lumo	2	2	1	4	5	1	0	124,94	1,62
Getxo	23	23	40	29	30	20	23	411,94	1,29
Gizaburuaga	0	1	1	0	0	0	0	1000,00	-
Gordexola	0	1	1	0	0	0	0	116,08	0,50
Gorliz	1	0	0	2	2	0	0	117,94	0,70
Güeñes	0	0	2	0	2	0	0	106,66	0,50
Ibarrangelu	0	0	0	0	0	0	0	0,00	0,00
Igorre	0	1	1	3	2	1	1	474,61	1,54
Ispaster	0	0	0	0	0	0	0	134,41	1,00
Iurreta	1	0	1	0	2	2	1	216,92	2,67
Izurtza	0	0	0	0	0	0	0	0,00	0,00
Karrantza Harana/Valle de Carranza	0	0	0	1	4	0	0	211,71	6,00
Kortezubi	0	0	0	0	0	0	0	0,00	-
Lanestosa	0	0	0	0	0	0	0	0,00	-
Larrabetzu	0	2	2	1	0	0	0	536,06	0,92
Laukiz	1	0	0	0	0	0	0	167,08	2,00
Leioa	5	11	7	5	8	12	2	235,49	1,35
Lekeitio	0	3	2	2	1	0	0	166,04	1,20
Lemoa	1	0	0	1	2	1	0	220,51	1,60
Lemoiz	1	0	0	0	1	0	0	318,22	2,00
Lezama	2	1	1	2	0	0	1	290,10	-



Loiu	1	0	0	0	2	0	0	432,71	1,00
Mallabia	0	1	2	0	0	0	0	336,13	4,00
Mañaria	1	0	0	0	2	0	0	574,71	1,50
Markina-Xemein	1	4	5	0	3	0	0	417,91	1,17
Maruri-Jatabe	0	0	0	0	0	0	0	0,00	-
Mendata	0	0	2	0	0	0	0	740,74	1,50
Mendexa	0	0	0	0	0	0	0	211,86	1,00
Meñaka	0	0	0	0	0	0	0	0,00	0,00
Morga	0	0	1	0	4	0	1	2325,58	2,25
Mundaka	0	0	0	0	0	0	0	0,00	-
Mungia	3	2	7	2	2	5	1	225,72	1,34
Munitibar-Arbatzegi Gerrikaitz	0	0	0	0	0	0	0	0,00	-
Murueta	0	0	0	0	0	0	0	0,00	-
Muskiz	3	4	3	4	3	0	0	427,86	1,45
Muxika	0	1	1	0	0	0	0	133,78	-
Nabarniz	0	0	0	0	0	0	0	0,00	-
Ondarroa	4	6	9	5	5	4	4	1003,85	0,93
Orozko	0	1	2	1	2	1	1	494,11	2,17
Ortuella	0	0	1	1	0	0	0	108,30	0,90
Otxandio	0	0	0	1	0	0	0	147,60	2,00
Plentzia	1	2	1	2	1	1	2	409,09	1,13
Portugalete	6	12	17	23	20	25	18	420,34	1,69
Santurtzi	1	13	10	17	7	14	8	248,13	1,12
Sestao	4	9	10	11	10	8	7	411,07	1,38
Sondika	0	0	1	0	0	0	1	154,39	0,37
Sopela	3	1	1	0	2	2	4	166,98	0,79
Sopuerta	0	0	0	3	1	1	0	199,04	5,00
Sukarrieta	0	0	0	0	0	0	0	0,00	-
Trucios-Turtzioz	0	0	0	0	0	0	0	0,00	-
Ubide	0	0	0	0	0	0	0	0,00	-
Ugao-Miraballes	2	0	1	0	0	0	0	97,37	0,33
Urduliz	1	3	0	1	2	1	1	287,93	2,60
Urduña/Orduña	0	1	2	5	0	0	1	212,62	2,25
Valle de Trápaga-Trapagaran	1	0	4	1	3	3	1	286,80	1,00
Zaldibar	1	3	1	0	1	1	1	623,97	1,27
Zalla	1	1	1	2	1	2	3	165,86	1,56
Zamudio	0	2	0	0	2	0	1	452,76	0,83
Zaratamo	0	0	0	0	0	0	0	121,43	0,67
Zeanuri	0	0	0	0	0	0	0	79,74	0,13
Zeberio	0	1	0	0	0	0	0	369,00	0,80
Zierbena	0	0	0	0	0	1	0	65,62	1,00
Ziortza-Bolibar	0	0	0	0	0	0	0	0,00	0,00
<b>BIZKAIA</b>	<b>219</b>	<b>348</b>	<b>373</b>	<b>314</b>	<b>446</b>	<b>369</b>	<b>261</b>	<b>354,38</b>	<b>1,20</b>

Abaltzisketa	0	0	0	0	0	0	0	318,47	0,25
Aduna	0	0	3	2	1	1	0	1656,31	2,67
Aia	0	1	1	1	0	0	0	554,16	0,73
Aizarnazabal	0	0	0	0	0	0	0	130,04	1,00
Alegia	1	2	1	1	1	1	1	500,56	3,00
Albiztur	0	0	0	0	0	1	0	341,30	-
Alkiza	0	0	0	0	0	0	0	571,43	1,00
Alzaga	0	0	0	0	0	0	0	546,45	1,00
Altzo	0	0	0	0	1	0	0	256,41	1,00
Amezketza	0	0	0	0	0	0	0	108,70	0,20
Andoain	2	5	4	5	4	3	4	353,62	1,06
Anoeta	0	0	0	1	4	4	1	837,44	1,21
Antzuola	0	0	1	1	0	0	1	367,14	1,60
Arama	0	0	0	0	0	0	0	0,00	-
Aretxabaleta	5	13	7	10	11	7	2	988,70	4,38
Arrasate/Mondragón	13	11	9	18	16	8	11	674,76	1,33
Asteasu	0	2	0	0	0	0	0	192,31	0,43
Astigarraga	2	5	10	8	6	3	1	674,26	3,00
Ataun	0	0	0	0	1	0	2	228,96	0,40
Azkoitia	4	5	9	11	21	16	12	917,97	2,82
Azpeitia	3	4	2	2	6	3	8	262,81	1,67
Baliarrain	0	0	0	0	0	1	0	2424,24	0,57
Beasain	8	8	5	11	8	2	3	741,74	0,82
Beizama	0	0	0	0	0	0	0	0,00	-
Belauntza	0	0	0	0	0	0	0	0,00	-
Berastegi	0	0	0	1	0	2	1	380,23	-
Bergara	3	1	4	8	3	2	4	305,93	0,87
Berrobi	0	0	2	2	0	1	1	1631,32	1,67
Bidania-Goiatz	2	1	0	2	1	0	0	1250,00	7,00
Deba	0	1	1	1	1	1	0	165,05	1,00
Donostia / San Sebastián	42	55	57	54	60	57	49	332,80	1,41
Eibar	7	14	6	9	3	2	12	345,78	1,40
Elduain	0	0	0	0	0	0	0	0,00	-
Elgeta	0	0	0	0	0	0	0	0,00	-
Elgoibar	2	6	0	2	3	0	1	268,63	0,84
Errenteria	20	10	19	22	25	21	19	537,63	1,69
Errezil	0	0	0	0	0	0	0	0,00	-
Eskoriatza	0	4	1	3	3	0	3	463,08	3,17
Ezkio-Itsaso	1	2	0	0	0	0	0	788,64	0,71
Gabiria	0	0	1	0	0	0	2	779,73	4,00
Gaintza	0	0	0	1	0	0	0	877,19	-
Gaztelu	0	0	0	0	0	0	0	0,00	-
Getaria	2	4	0	2	0	0	4	812,72	2,09

Hernani	5	5	5	6	6	6	7	313,06	1,21
Hernialde	0	4	0	0	1	1	0	1967,21	6,00
Hondarribia	12	5	7	7	5	7	6	423,93	1,85
Ibarra	0	7	3	2	1	1	2	534,14	1,92
Idiazabal	2	0	0	0	0	0	1	378,15	0,90
Ikaztegieta	0	0	1	0	0	0	0	205,76	-
Irun	13	8	9	8	8	23	15	247,48	1,33
Irura	0	0	0	1	0	3	3	827,81	1,25
Itsasondo	0	0	1	3	3	0	1	1373,63	5,00
Larraul	0	0	0	0	0	0	0	398,41	1,00
Lasarte-Oria	7	5	7	11	6	7	8	456,81	1,55
Lazkao	3	4	1	1	2	2	1	887,78	0,91
Leaburu	0	0	0	0	0	0	0	264,55	0,25
Legazpi	4	4	10	2	4	3	19	1189,20	1,33
Legorreta	2	0	0	2	1	1	2	604,03	1,50
Leintz Gatzaga	0	0	0	0	0	0	0	0,00	-
Lezo	0	1	4	0	4	4	1	641,45	1,50
Lizartza	0	1	0	0	0	1	0	924,50	1,00
Mendaro	0	0	0	2	3	0	0	330,97	1,40
Mutiloa	0	0	0	0	0	0	0	0,00	0,00
Mutriku	1	0	3	3	4	0	0	338,73	1,64
Oiartzun	3	6	3	12	4	4	3	665,45	1,28
Olaberria	0	1	0	0	3	0	1	763,36	0,64
Oñati	4	12	17	15	14	14	5	976,63	2,00
Ordizia	4	2	7	5	3	1	1	724,93	0,70
Orendain	0	0	0	0	0	0	0	0,00	-
Orexa	0	0	0	0	0	0	0	0,00	-
Orio	2	1	8	0	4	3	2	505,54	2,82
Ormaiztegi	0	0	0	0	1	0	1	783,70	0,63
Pasaia	2	8	9	7	9	8	4	430,57	1,76
Segura	0	0	0	0	1	0	0	1435,09	0,85
Soraluze-Placencia de las Armas	0	3	1	1	9	4	5	956,22	2,11
Tolosa	6	12	14	11	13	9	9	737,11	1,28
Urnieta	0	0	2	2	5	6	1	338,22	2,63
Urretxu	4	2	2	10	2	3	5	820,03	0,82
Usurbil	2	0	3	0	2	1	1	301,20	0,68
Villabona	1	1	3	4	4	4	5	473,21	3,11
Zaldibia	1	4	2	5	3	1	2	4885,40	0,67
Zarautz	9	17	24	15	21	22	6	621,06	2,59
Zegama	2	4	2	0	1	1	1	1512,16	0,85
Zerain	0	0	0	0	0	0	0	364,96	1,00
Zestoa	1	3	0	1	0	0	0	256,81	0,83
Zizurkil	0	1	1	4	5	0	1	658,98	1,82

Zumaia	0	3	3	9	4	3	1	376,51	1,54
Zumarraga	6	4	1	7	6	9	3	794,22	1,05
<b>GIPUZKOA</b>	213	282	296	334	341	288	265	483,30	1,34

<b>OTROS</b>	9	8	6	4	9	6	5		
--------------	---	---	---	---	---	---	---	--	--

\*14 eguneko tasa 100.000 biztanleko. Tasak kalkulatzeko EUSTATen Biztanleen Udal-Erroldaren Estatistikan 2020ko urtarrilaren 1erako argitaratutako biztanleria hartzen da. / Tasa de 14 días por 100.000 habitantes. Las tasas se calculan con respecto a la población publicada por EUSTAT en la Estadística Municipal de Habitantes para el 1 de enero del 2020. [https://eu.eustat.eus/bankupx/pxweb/eu/euskara/-/PX\\_2212\\_ep06b.px](https://eu.eustat.eus/bankupx/pxweb/eu/euskara/-/PX_2212_ep06b.px)

\*\* Inzidentzia tasen arrazoiak  $-I(D)/I(D-7)$ - gaurko 14 eguneko inzidentzia metatuaren tasa duela astebeteko 14 eguneko inzidentzia metatuaren tasarekin konparatzen du. Tasen arrazoiaren balioa 1en azpitik dagoenean inzidentzia tasak behera egin duela esan nahi du. Duela astebeteko inzidentzia tasa zero den kasuetan “-“ agertzen da. / La razón de tasas de incidencia  $-I(D)/I(D-7)$ - compara la tasa de incidencia acumulada en 14 días a fecha de hoy, con la tasa de incidencia acumulada en 14 días de hace una semana. En caso de que el valor de la ratio sea un valor por debajo de 1, significa que la incidencia ha disminuido. Cuando la tasa de incidencia de hace una semana es cero se indica con “-“.

+ Semaforoa 14 eguneko inzidentzia tasaren arabera 5.000 biztanletik gorako udalerrietan: berdez < 60, horiz 60-299, laranja 300-399 eta gorri >=400. / Semaforo según la tasa de incidencia acumulada en 14 días en los municipios de más de 5.000 habitantes: en verde <60, en amarillo 60-299, en naranja 300-399 y en rojo >= 400.

**PCR POSITIBO BERRIAK EUSKADIKO OSASUN EREMUETAN /  
NUEVOS POSITIVOS PCR EN LAS ZONAS DE SALUD DE EUSKADI**

Alfabetoz ordenatuta./ Ordenado alfabéticamente.

OSASUN-EREMUAK/ZONAS DE SALUD	05/04	06/04	07/04	08/04	09/04	10/04	11/04	Tasa**	I(D)/I(D-7)**
Abetxuko	0	4	0	1	0	0	0	472,32	0,72
Aranbizkarra I	6	6	13	10	7	5	4	549,49	1,05
Aranbizkarra II	9	2	4	6	6	2	1	534,93	1,06
Casco Viejo (Vitoria)	2	2	1	3	9	6	2	293,93	0,98
Gazalbide Txagorritxu	2	5	12	2	6	10	3	397,92	1,27
La Habana	4	1	2	4	2	1	1	215,75	0,87
Lakua - Arriaga	4	10	5	3	9	4	2	395,33	1,24
Lakuabizkarra	14	7	14	13	9	8	11	520,96	1,09
Llanada Alavesa	1	1	1	3	0	0	0	148,22	0,75
Montaña alavesa	1	0	1	0	0	0	0	134,65	1,50
Norte-Villarreal	2	1	4	3	3	1	1	766,91	1,50
Norte-Zuya	0	1	3	0	0	0	1	270,56	0,60
Olaguibel	10	4	5	12	15	11	7	386,24	0,92
Olarizu	2	2	6	10	3	4	1	345,22	0,90
Salburua	6	5	4	9	12	15	4	597,51	1,33
San Martín	5	7	8	16	6	7	3	348,74	0,98
Sansomendi	3	3	1	1	7	3	2	375,54	1,40
Valles Alaveses I	1	0	2	0	1	0	0	551,08	0,51
Valles Alaveses II	0	0	1	0	0	0	1	123,97	0,43
Zabalgana	4	14	8	18	9	5	3	452,08	1,10
Zaramaga	3	5	2	5	5	6	4	477,71	0,84
<b>OSI ARABA</b>	<b>79</b>	<b>80</b>	<b>97</b>	<b>119</b>	<b>109</b>	<b>88</b>	<b>51</b>	<b>410,48</b>	<b>1,01</b>
Rioja	0	3	8	4	5	1	8	428,75	0,92
<b>OSI ARABAKO ERRIOXA</b>	<b>0</b>	<b>3</b>	<b>8</b>	<b>4</b>	<b>5</b>	<b>1</b>	<b>8</b>	<b>428,75</b>	<b>0,92</b>
Desierto / Urban	0	3	2	1	3	1	2	380,46	0,90
La Paz	1	8	6	5	8	9	3	249,16	1,41
Lutxana	4	4	1	0	4	5	2	403,50	2,50
Rontegi	7	0	3	0	2	0	0	360,98	0,85
San Vicente	4	3	1	4	5	5	1	250,15	1,28
Sestao Kueto	3	1	4	5	2	4	1	381,34	1,26
Sestao Markonzaga	2	7	6	6	8	5	6	420,26	1,48
Zaballa C.S.	1	1	5	2	5	3	4	222,10	1,45
Zuazo	4	2	3	3	6	4	2	183,60	1,00
<b>OSI BARAKALDO SESTAO</b>	<b>26</b>	<b>29</b>	<b>31</b>	<b>26</b>	<b>43</b>	<b>36</b>	<b>21</b>	<b>299,74</b>	<b>1,24</b>
Abadiño-Elorrio-Berriz	7	9	8	11	8	6	10	509,34	0,94
Aiala	4	6	7	15	4	3	5	296,75	1,50
Amorebieta	4	13	9	8	4	0	1	317,43	1,05
Arratia	1	1	1	5	7	2	1	269,23	1,12
Arrigorriaga	4	1	3	3	3	0	3	183,36	0,74

Basauri-Ariz	3	2	2	3	2	5	4	176,67	0,82
Basauri-Kareaga	9	9	7	6	9	7	6	450,86	3,14
Bermeo	1	3	3	3	8	1	3	172,71	2,06
Durango	13	4	12	9	16	10	11	354,65	1,29
Etxebarri	0	1	1	2	1	1	1	167,30	0,69
Galdakao	5	9	9	10	4	9	1	275,86	1,10
Gernika	2	1	1	4	5	2	0	111,60	1,75
Gernikaldea	0	1	4	0	6	1	4	223,63	1,89
Lekeitio	0	7	3	4	1	0	0	219,85	1,22
Llodio	8	2	5	7	9	6	5	311,39	1,26
Markina - Xemein	1	4	5	0	4	0	0	339,56	1,10
Ondarroa	5	7	9	5	5	5	4	1004,81	0,93
<b>OSI BARRUALDE-GALDAKAO</b>	67	80	89	95	96	58	59	305,59	1,15
Basurto	9	9	6	7	16	8	9	452,15	1,41
Begoña	3	6	9	9	7	7	3	520,59	1,62
Bolueta	2	2	2	3	8	6	0	669,21	1,10
Bombero Etxaniz	6	4	15	9	12	34	21	532,93	1,07
Casco Viejo (Bilbao)	0	4	2	0	3	1	1	235,72	0,94
Deusto	15	22	23	14	32	21	7	824,30	1,47
Gazteleku	2	5	6	3	20	14	10	544,13	1,43
Indautxu	4	8	9	4	8	11	5	481,83	1,24
Javier Sáenz de Buruaga	2	6	10	4	10	6	6	501,86	1,23
Karmelo	1	4	4	0	5	0	1	209,51	1,15
La Peña	1	4	4	0	2	0	4	235,59	0,83
Mina del Morro	6	3	1	4	5	5	3	385,48	1,19
Miribilla-La Merced	3	4	8	6	10	12	8	404,01	1,39
Otxarkoaga	2	11	10	3	10	6	2	635,42	1,80
Rekalde	4	8	9	7	9	16	5	380,16	0,99
San Adrián	0	4	2	0	4	4	3	396,59	0,93
San Ignacio	4	7	14	5	7	3	3	295,59	1,16
Santutxu-Solokoetxe	3	4	4	6	9	11	5	417,54	1,21
Txurdinaga	1	6	4	4	4	5	5	395,93	1,29
Zorroza	0	3	3	1	5	4	0	219,24	0,78
Zurbaran	1	2	5	4	6	2	0	343,61	0,97
<b>OSI BILBAO-BASURTO</b>	69	126	150	93	192	176	101	450,36	1,22
Abanto-Muskiz	3	4	3	6	3	2	2	288,22	1,36
Balmaseda	4	0	1	1	8	0	2	289,31	1,70
Buenavista	1	0	4	7	10	9	2	472,09	1,77
Güeñes	0	1	3	0	2	0	0	109,64	0,53
Ortuella	0	0	1	1	0	0	0	106,22	0,75
Portugalete - Centro	4	3	9	3	3	6	9	343,68	2,23
Portugalete-Repelega	1	6	4	13	8	11	7	388,69	1,28
Santurtzi-Centro-Mamariga	0	7	7	14	3	10	4	350,57	1,23

Santurtzi Kabiezes	1	5	4	3	3	4	3	178,81	0,96
Trapagaran	1	0	4	1	3	3	1	276,78	1,10
Zalla	1	1	1	4	2	3	2	136,29	2,00
<b>OSI EZKERRALDEA ENKARTERRI CRUCES</b>	16	27	41	53	45	48	32	280,54	1,33
Alango	8	8	11	11	10	5	10	477,76	1,49
Algorta	7	4	10	9	9	5	5	256,35	1,13
Astrabudua	0	4	1	2	4	3	6	267,18	1,56
Erandio	1	5	3	5	11	6	3	326,31	2,30
Gorliz - Plentzia	3	3	2	5	5	1	2	295,08	1,16
Las Arenas	9	7	19	8	10	14	9	423,52	1,13
Leioa	4	8	6	4	7	7	1	216,00	1,59
Mungia	5	7	7	4	6	8	4	262,87	1,42
Sopela	5	5	2	2	7	5	7	201,43	0,95
Txorierrri	4	5	2	4	5	0	3	274,80	0,88
<b>OSI URIBE</b>	46	56	63	54	74	54	50	300,42	1,24
Arrasate	13	11	9	18	17	7	11	593,03	1,31
Bergara	3	1	5	9	3	2	5	292,75	0,95
Oñati	4	12	17	15	14	14	5	950,36	2,00
Valle de Leniz	5	17	8	13	13	7	5	769,23	4,00
<b>OSI ALTO DEBA</b>	25	41	39	55	47	30	26	604,93	1,62
Dumboa	5	3	3	3	4	8	8	192,14	1,49
Hondarribia	12	4	7	7	5	7	6	397,05	1,82
Irun - Centro	8	4	6	5	4	10	6	217,00	1,15
<b>OSI BIDASOA</b>	25	11	16	15	13	25	20	245,61	1,41
Deba	2	1	4	4	5	0	0	251,61	1,35
Eibar	6	9	5	7	3	2	7	328,31	1,78
Elgoibar	2	9	1	5	15	4	6	406,97	1,28
Ermua	3	2	3	4	2	1	0	261,02	0,45
Torrekua	1	5	1	2	0	0	4	306,12	0,94
<b>OSI DEBABARRENA</b>	14	26	14	22	25	7	17	318,10	0,97
Aiete	3	3	7	5	5	7	4	409,11	1,38
Alza-Roteta	2	4	5	2	6	5	3	229,65	1,32
Amara Berri	10	9	7	9	4	9	10	264,59	1,62
Amara Centro	0	3	3	8	2	1	0	213,00	1,53
Beraun - Erresteria	6	5	2	6	10	5	5	401,00	1,74
Bidebieta	1	2	2	0	2	1	3	235,88	2,13
Egia	2	7	7	3	5	8	6	365,21	1,80
Gros	9	8	6	6	10	5	10	324,19	1,52
Hernani - Urnieta - Astigarraga	7	11	19	17	19	15	10	392,15	1,77
Intxaurreondo	4	1	0	7	2	4	1	227,83	1,37
Iztietia - Erresteria	14	5	17	16	13	16	14	589,95	1,57
Lasarte - Usurbil	8	5	10	11	8	8	9	402,39	1,22
Lezo-San Juan	0	1	4	1	6	3	2	480,21	1,64

Loiola	1	1	1	2	3	2	0	367,95	1,35
Oiartzun	3	6	3	12	4	4	3	654,52	1,28
Ondarreta	7	5	11	6	14	12	6	338,24	1,23
Parte Vieja	1	5	5	4	7	5	5	419,08	1,09
Pasai Antxo	3	6	9	8	4	2	2	816,99	1,77
Pasajes San Pedro	1	3	2	1	5	7	1	235,34	1,92
Zarautz – Orio - Aia	11	17	32	16	25	25	8	568,01	2,16
Zumaia - Zestoa - Getaria	3	9	5	12	5	3	5	414,80	1,62
<b>OSI DONOSTIALDEA</b>	96	116	157	152	159	147	107	392,17	1,54
Azkoitia	4	5	9	10	20	16	12	891,96	2,89
Azpeitia	3	4	2	3	7	3	8	251,57	1,75
Beasain	12	12	7	11	10	3	6	759,05	0,80
Lazkao	3	5	1	1	6	2	4	699,87	0,82
Legazpi	4	4	10	2	4	3	19	1142,47	1,33
Ordizia	5	6	10	14	9	2	4	1152,68	0,72
Zumarraga	11	8	4	16	8	12	10	753,38	0,95
<b>OSI GOIERRI-ALTO UROLA</b>	42	44	43	57	64	41	63	773,17	0,98
Alegia	5	3	1	5	4	4	3	521,22	1,17
Andoain	3	5	4	5	5	3	4	357,61	1,12
Ibarra	0	8	5	5	1	5	4	535,65	1,75
Tolosa	7	12	15	12	13	9	9	706,09	1,31
Villabona	1	8	7	12	15	13	10	619,95	1,74
<b>OSI TOLOSALDEA</b>	16	36	32	39	38	34	30	566,51	1,39
<b>Otros</b>	16	13	8	8	10	16	13		

\*14 eguneko tasa 100.000 biztanleko/ Tasa de 14 días por 100.000 habitantes.

\*\* Inzidentzia tasen arrazoiak **-I(D)/I(D-7)-** gaurko 14 eguneko inzidentzia metatuaren tasa duela astebeteko 14 eguneko inzidentzia metatuaren tasarekin konparatzen du. Tasen arrazoiaren balioa 1en azpitik dagoenean inzidentzia tasak behera egin duela esan nahi du. Duela astebeteko inzidentzia tasa zero den kasuetan “-” agertzen da. / La razón de tasas de incidencia **-I(D)/I(D-7)-** compara la tasa de incidencia acumulada en 14 días a fecha de hoy, con la incidencia acumulada en 14 días de hace una semana. En caso de que el valor de la ratio sea un valor por debajo de 1, significa que la incidencia ha disminuido. Cuando la tasa de incidencia de hace una semana es cero se indica con “-”.

\* Semaforoa 14 eguneko inzidentzia tasaren arabera: berdez < 60, horiz 60-299, laranja 300-399 eta gorri >=400. / Semaforo según la tasa de incidencia acumulada en 14 días: en verde <60, en amarillo 60-299, en naranja 300-399 y en rojo >= 400.