

## KORONABIRUSAREN EGOERA EPIDEMIOLOGIKOA EUSKADIN (COVID-19) SITUACIÓN EPIDEMIOLÓGICA DEL CORONAVIRUS (COVID-19) EN EUSKADI

-- RESULTADOS DE TESTS VALIDADOS EL 10/05/2021--

Osasun Sailburuordetza / Viceconsejería de Salud  
COVID Informazio Zerbitzua / Servicio de Información COVID

### OPEN DATA:

Informe honetan argitaratzen diren datu guztiak hurrengo webgunean dituzue eskuragarri. / Todos los datos publicados en este informe están disponibles en la siguiente página web.

<https://opendata.euskadi.eus/catalogo/-/evolucion-del-coronavirus-covid-19-en-euskadi/>

### TXOSTENEAN ORAIN ARTE ARAZTU EDO ZUZENDU DIREN AKATSAK ERRORES DEPURADOS O CORREGIDOS HASTA LA FECHA EN EL INFORME

Txosten honen informazioa etengabe berrikusten eta arazten ari da. Baliteke, gardentasunaren mesedetan, akats puntualen bat egotea, gerora zuzenduko dena. / La información de este informe está continuamente siendo revisada y depurada. En aras de la transparencia puede que haya algún error puntual que se corregirá posteriormente.

ARAZTU EDO ZUZENDU DIREN AKATSAK	ERRORES DEPURADOS O CORREGIDOS
Egunero desadostasun txikiak zuzentzen dira bizilekuaren eta testa eskatzen den lurralde historikoaren artean.	Cada día se corrigen pequeñas discrepancias entre el lugar de residencia y el territorio histórico desde donde se solicita el test.

### BIZI BERRI III PLANEKO ADIERAZLEAK / INDICADORES DEL PLAN BIZI BERRI III

Indicador	Balioa / Valor
-Tasa de Incidencia Acumulada en 14 días	402,51 (-14,23)
-Índice de reproductividad ( $R_t$ —conocida como $R_0$ )	0,85 (=)
-Razón de Tasas	0,79 (-0,02)
-Ocupación en camas UCI	158 (-11)
-Tasa de Incidencia Acumulada en 14 días en mayores de 65 años.	222,31 (-10,32)
-Trazabilidad de los casos (últimos 7 días)	54,7% (+0,6%)

## KORONABIRUSAREN EGOERA EPIDEMIOLOGIKOA EUSKADIN (COVID-19) SITUACIÓN EPIDEMIOLÓGICA DEL CORONAVIRUS (COVID-19) EN EUSKADI

-- RESULTADOS DE TESTS VALIDADOS EL 10/05/2021--

	PCR	Antigeno	Guztira
Egindako test diagnostiko kopurua / Número de test diagnósticos realizados:	6.258	3.559	9.817
Emaizta positibo kopurua / Número de resultados positivos:	223	238	461
Emaizta positiboen ehunekoa / Porcentaje de test positivos:	3,6%	6,7%	4,7%

### TEST DIAGNOSTIKOA EGITEKO ARRAZOA EMAITZA POSITIBOA DUTEN KASUETAN/ MOTIVO DE REALIZACIÓN DEL TEST DIAGNÓSTICO EN CASOS CON RESULTADO POSITIVO

	Kontaktua izatea / Ser contacto *	Sintomak izatea / Ser sintomáticos *	Beste arrazoi bat / Otro motivo *
04/05	54,1%	34,2%	11,6%
05/05	53,7%	34,5%	11,9%
06/05	53,4%	34,3%	12,3%
07/05	54,5%	33,7%	11,9%
08/05	54,0%	33,8%	12,2%
09/05	54,1%	33,8%	12,1%
10/05	54,7%	33,3%	12,0%

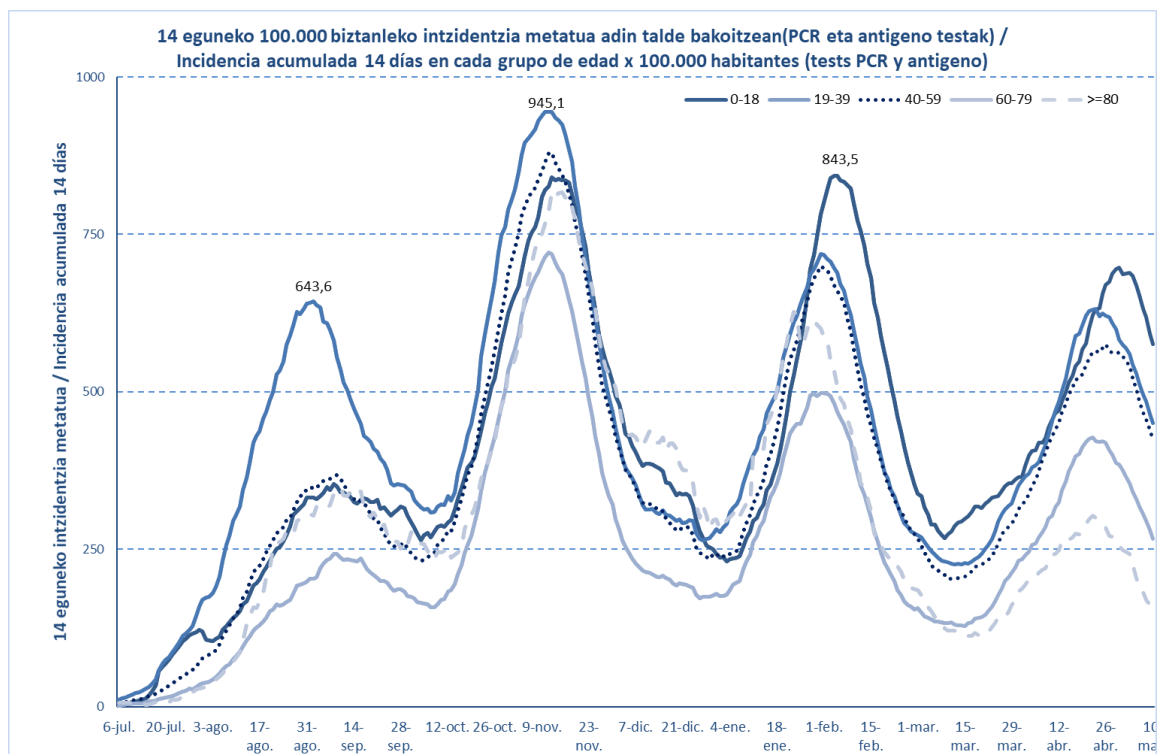
\*Azken 7 egunetako emaitzen batzbestekoa / Media de los resultados de los últimos 7 días.

### KASU POSITIBO BERRIAK HERRIALDE HISTORIKOAREN ARABERA / NUEVOS CASOS POSITIVOS SEGÚN SU TERRITORIO HISTÓRICO

	Kasu positibo kopurua / Número de casos positivos	100.000 biztanleko 14 eguneko inzidentzia tasa metatua/ Tasa de incidencia acumulada en 14 días por 100.000 habitantes	Tasen arrazoia/ Razón de tasas I(D)/I(D-7)
Araba	32	246,81	0,71
Bizkaia	265	393,54	0,86
Gipuzkoa	163	476,50	0,74
Otros	1		
Euskadi	461	402,51	0,79

## KASU POSITIBO BERRIAK ADIN-TARTEKA / NUEVOS CASOS POSITIVOS POR GRUPOS DE EDAD

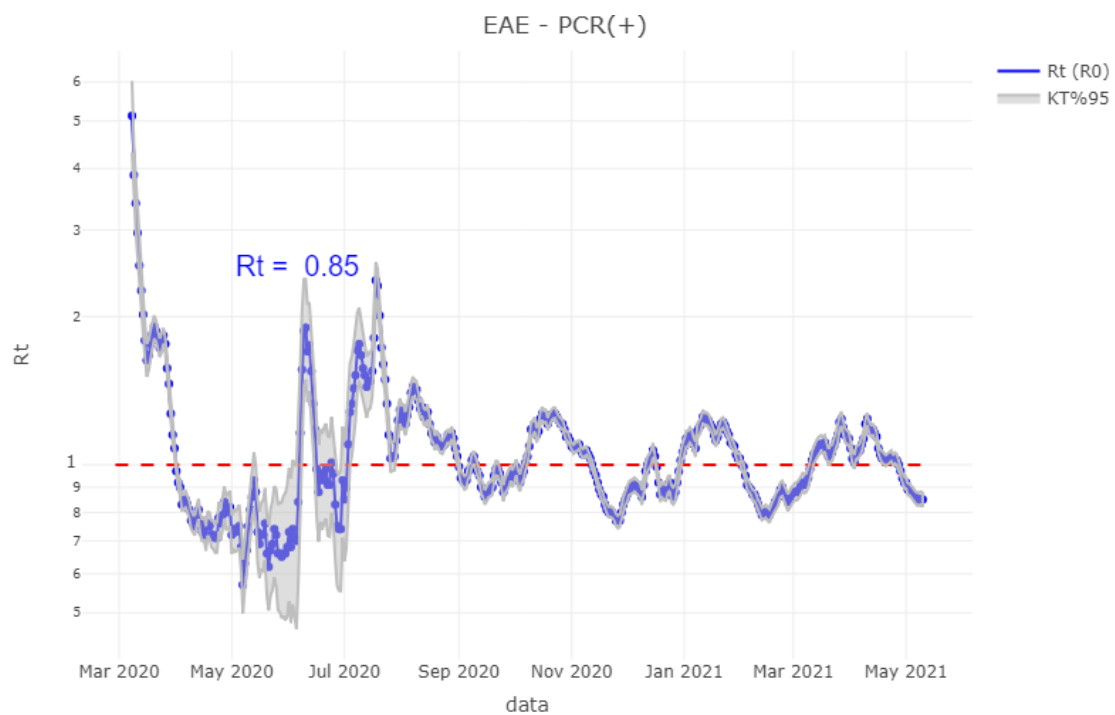
	Kasu positibo kopurua / Número de casos positivos	100.000 biztanleko 14 eguneko intzidentzia tasa metatua/ Tasa de incidencia acumulada en 14 días por 100.000 habitantes	Tasen arrazoia/ Razón de tasas I(D)/I(D-7)
0-18	117	575,86	0,84
19-39	105	450,57	0,80
40-64	191	401,10	0,78
65-79	38	254,42	0,76
>=80	10	152,87	0,63
>=65	48	222,31	0,73



	Kasu positibo kopurua / Número de casos positivos	100.000 biztanleko 14 eguneko intzidentzia tasa metatua/ Tasa de incidencia acumulada en 14 días por 100.000 habitantes	Tasen arrazoia/ Razón de tasas I(D)/I(D-7)
0-2	13	405,87	0,85
3-5	19	517,14	0,94
6-12	42	571,17	0,87
13-16	29	670,77	0,77
17-18	14	682,03	0,79

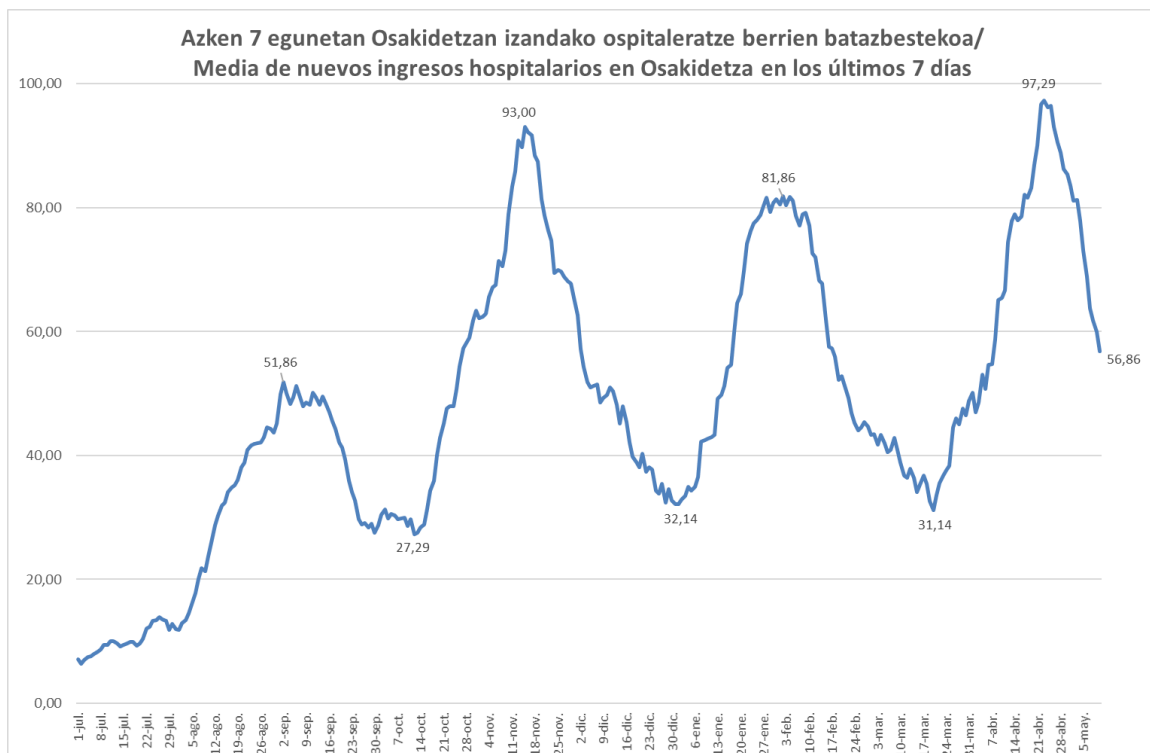
## OINARRIZKO BIRSORKUNTZA TASA / NÚMERO REPRODUCTIVO BÁSICO

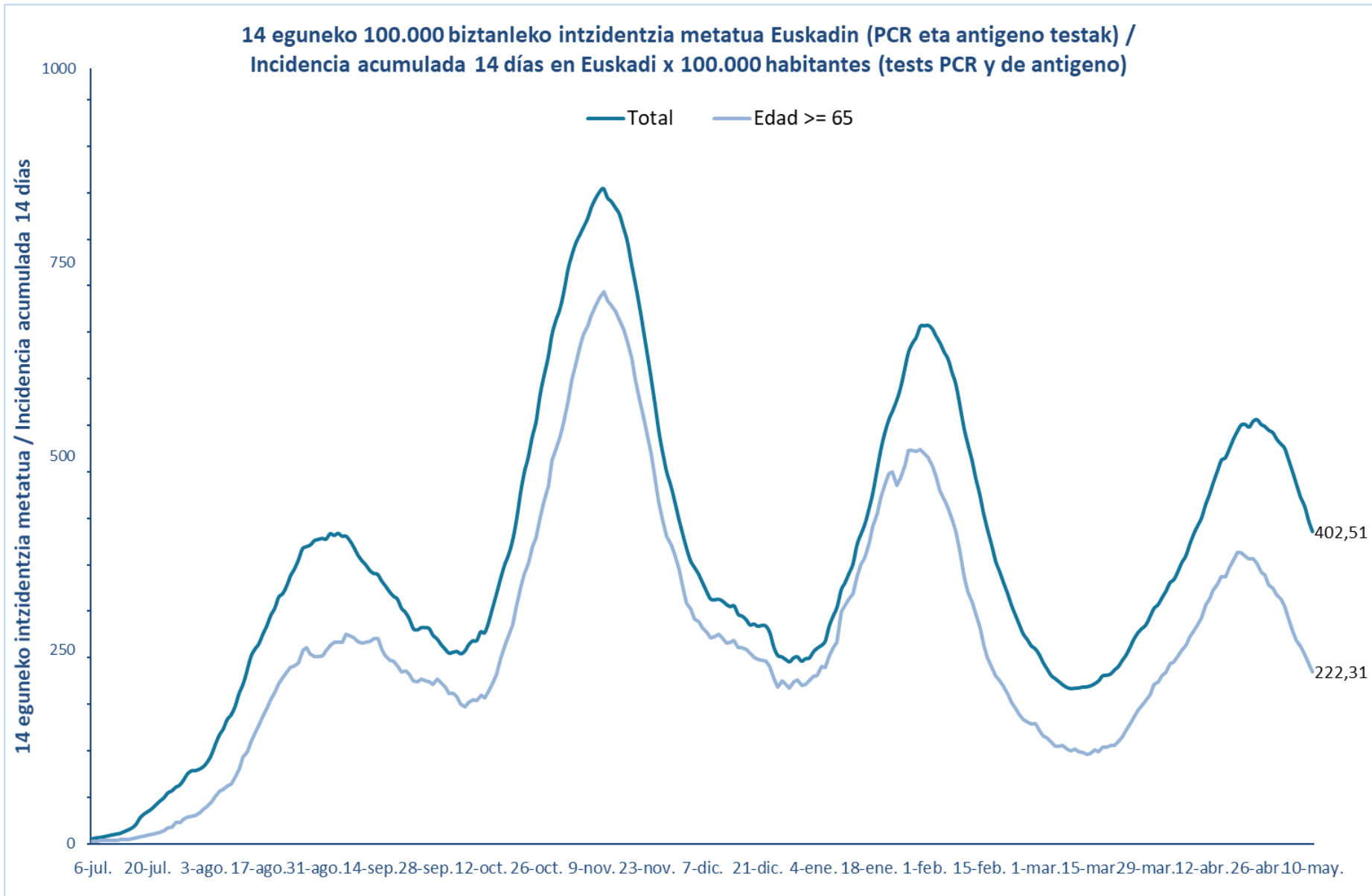
	Euskadi (%95 IC)	Araba	Bizkaia	Gipuzkoa
04/05	0,88 (0,85; 0,90)	0,79	0,95	0,82
05/05	0,87 (0,84; 0,89)	0,82	0,95	0,79
06/05	0,86 (0,83; 0,88)	0,84	0,94	0,77
07/05	0,85 (0,83; 0,88)	0,81	0,91	0,79
08/05	0,85 (0,83; 0,88)	0,75	0,90	0,82
09/05	0,85 (0,83; 0,88)	0,77	0,88	0,84
10/05	0,85 (0,82; 0,88)	0,80	0,87	0,84



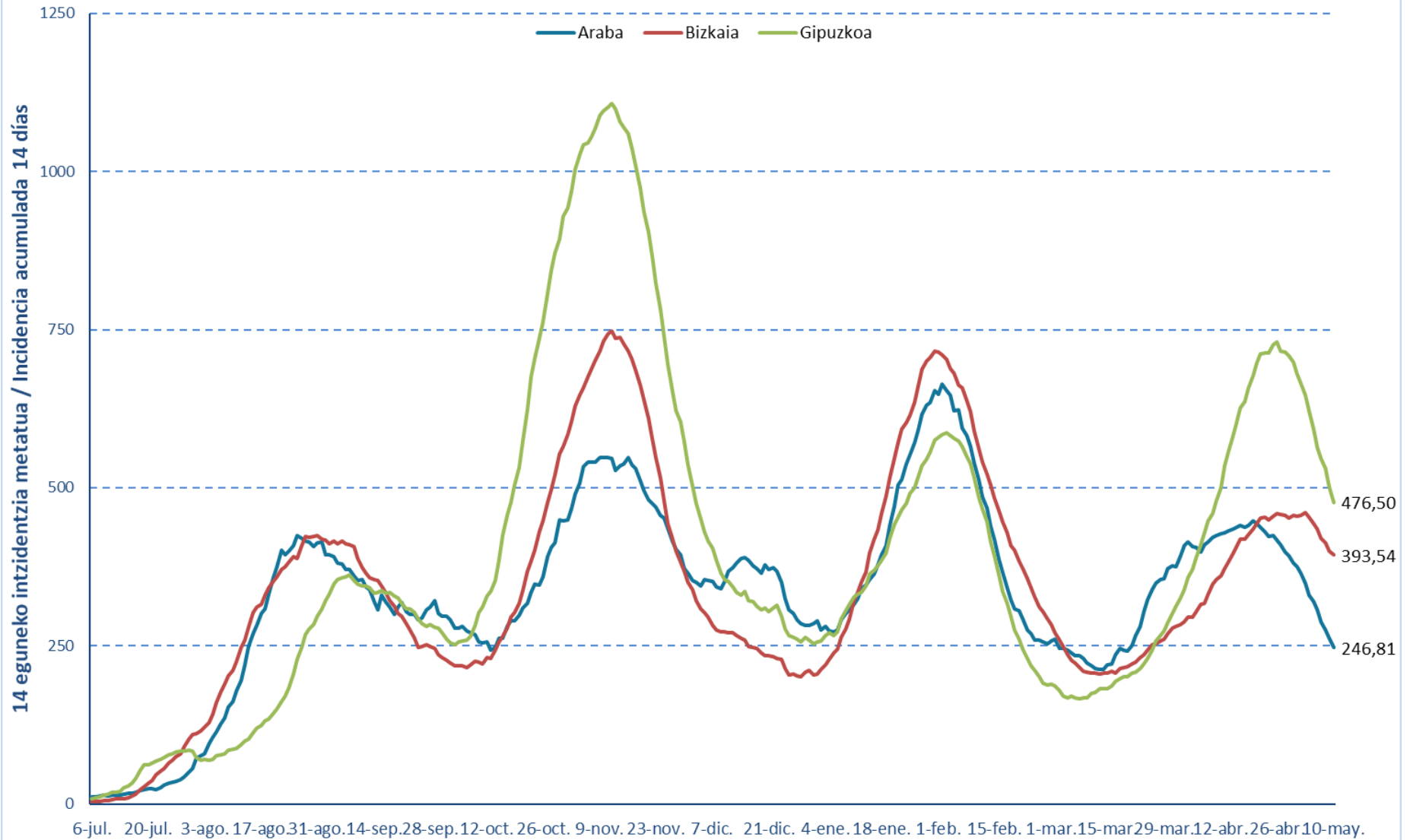
**BALIABIDE ASISTENTZIALEN ERABILERA /  
UTILIZACIÓN DE LOS RECURSOS ASISTENCIALES**

	<b>ZIUn ospitaleratuak Osakidetzan/ Ingresados en UCI en Osakidetz</b>	<b>Ospitaleratze berriak Osakidetzan/ Nuevos ingresos en planta en Osakidetz</b>	<b>Osakidetzan ospitaleratuta daudenak / Ingresados en planta en Osakidetz</b>
27/04	184	99	542
28/04	192	83	527
29/04	189	96	520
30/04	189	95	504
01/05	189	59	504
02/05	195	45	520
03/05	188	92	493
04/05	185	75	463
05/05	183	50	425
06/05	173	66	400
07/05	174	59	371
08/05	171	46	372
09/05	169	32	374
10/05	158	70	359



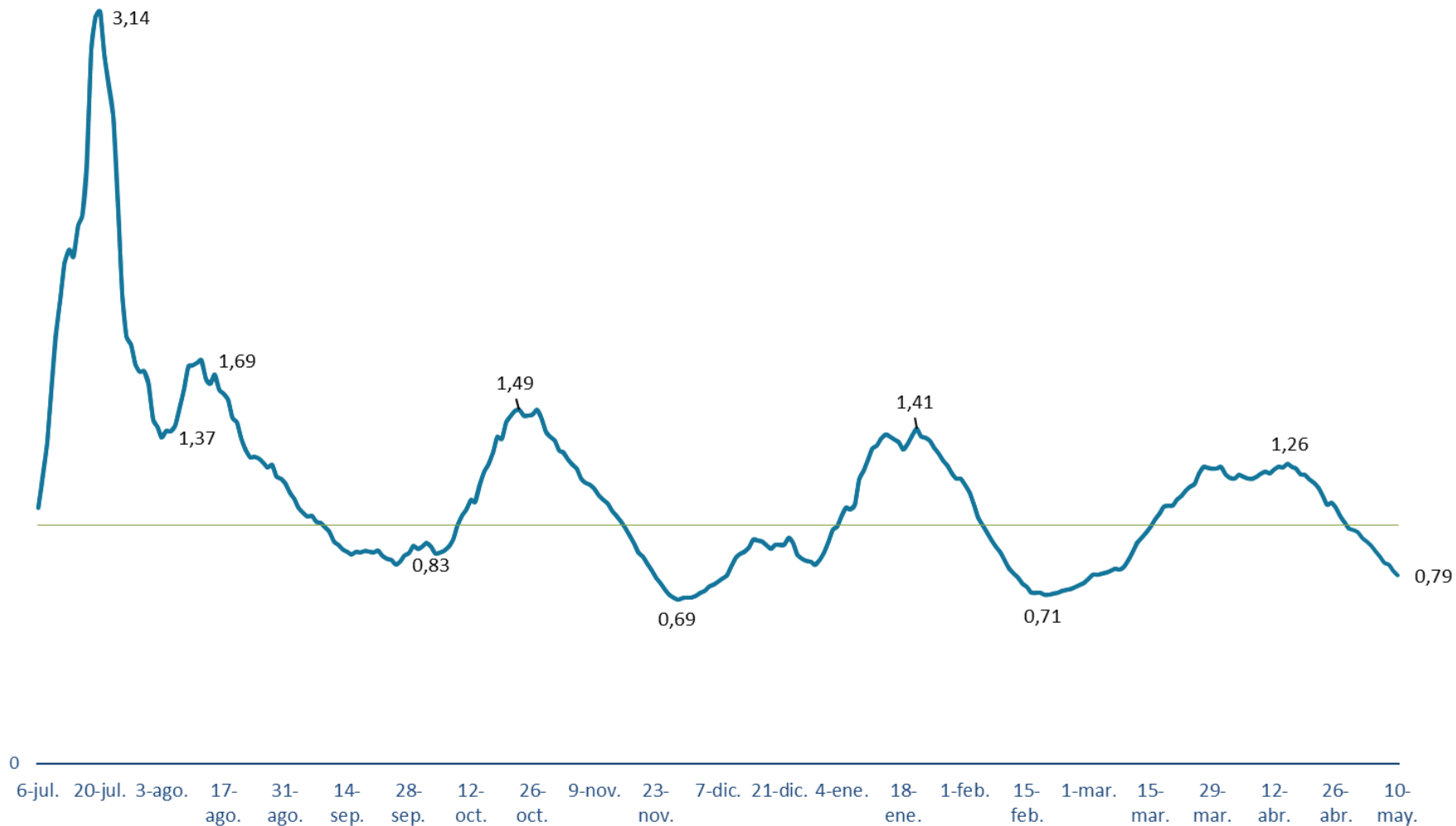


**14 eguneko 100.000 biztanleko intzidentzia metatua Lurralde Historiko bakoitzean (PCR eta antigeno testak) /  
 Incidencia acumulada 14 días en cada Territorio Histórico x 100.000 habitantes (tests PCR y de antígeno)**



**Euskadiko 14 eguneko inzidentzia tasen arrazoiaren bilakaera /**  
**Evolución de la razón de tasas de 14 días en Euskadi**

Tasen arrazoia / Razón de tasas







**PCR POSITIVO BERRIAK EUSKADIKO UDALERRIETAN /  
NUEVOS POSITIVOS PCR EN LOS MUNICIPIOS DE EUSKADI**

UDALERRIA / MUNICIPIO	04/05	05/05	06/05	07/05	08/05	09/05	10/05	Tasa	I(D)/I(D-7)
Agurain/Salvatierra	0	0	1	0	0	0	1	74,72	1,00
Alegría-Dulantzi	0	0	0	0	0	0	0	63,69	0,67
Amurrio	2	4	5	2	1	3	0	396,90	0,80
Añana	0	0	0	0	0	0	0	0,00	-
Aramaio	0	0	0	0	1	2	1	472,97	2,33
Armiñón	0	0	0	0	0	0	0	448,43	1,00
Arraia-Maeztu	0	0	0	1	0	0	0	136,61	0,50
Arratzua-Ubarrundia	0	0	0	0	0	0	0	193,24	1,00
Artziniega	0	0	0	0	0	0	1	470,96	1,00
Asparrena	0	0	0	0	0	0	0	61,88	0,50
Ayala/Aiara	0	1	0	1	1	0	1	483,59	0,67
Baños de Ebro/Mañueta	0	0	0	0	0	0	0	0,00	0,00
Barrundia	0	0	0	0	0	0	1	106,27	-
Berantevilla	0	0	0	0	0	0	1	200,40	1,00
Bernedo	0	0	0	0	0	0	0	0,00	-
Campezo/Kanpezu	0	1	0	0	0	0	0	282,75	0,60
Elburgo/Burgelu	0	0	0	0	0	0	0	0,00	0,00
Elciego	0	0	0	0	0	0	0	0,00	0,00
Elvillar/Bilar	0	0	0	0	0	0	0	0,00	-
Erriberagoitia/Ribera Alta	0	0	0	0	0	0	0	0,00	0,00
Harana/Valle de Arana	0	0	0	0	0	0	0	0,00	-
Iruña Oka/Iruña de Oca	0	0	1	0	0	0	0	139,28	0,38
Iruraiz-Gauna	0	0	0	0	0	0	0	183,15	1,00
Kripan	0	0	0	0	0	0	0	0,00	-
Kuartango	0	0	0	1	0	0	0	268,82	0,50
Labastida/Bastida	0	0	0	0	0	0	0	384,37	0,30
Lagrán	0	0	0	0	0	0	0	0,00	-
Laguardia	0	0	0	0	0	0	0	0,00	-
Lanciego/Lantziego	0	0	0	0	0	0	0	0,00	-
Lantarón	0	0	0	0	0	0	0	0,00	-
Lapuebla de Labarca	0	0	0	0	0	0	0	0,00	-
Laudio/Llodio	8	11	5	6	0	5	1	512,23	0,81
Legutio	1	0	1	1	1	0	0	218,34	2,00
Leza	0	0	0	0	0	0	0	0,00	-
Moreda de Álava/Moreda Araba	0	0	0	0	0	0	0	0,00	-
Navaridas	0	0	0	0	0	0	0	0,00	-
Okondo	0	0	0	0	0	0	0	164,34	0,40

Oyón-Oion	0	0	0	0	0	0	0	28,40	1,00
Peñacerrada-Urizaharra	0	0	0	0	0	0	0	0,00	-
Ribera Baja/Erribera Beitia	0	0	1	0	0	0	0	249,84	1,33
Samaniego	0	0	0	0	0	0	0	0,00	0,00
San Millán/Donemiliaga	0	0	0	0	0	0	0	0,00	-
Urkabustaiz	1	2	1	1	1	0	0	413,79	-
Valdegovía/Gaubea	0	0	0	0	0	0	0	0,00	-
Villabuena de Álava/Eskuernaga	0	0	0	0	0	0	0	0,00	-
Vitoria-Gasteiz	48	46	54	29	25	18	24	237,42	0,69
Yécora/Iekora	0	0	0	0	0	0	0	0,00	-
Zalduondo	0	0	0	0	0	0	0	0,00	-
Zambrana	0	0	1	0	0	0	0	448,43	2,00
Zigoitia	0	1	0	0	0	1	0	175,75	1,00
Zuia	1	0	0	0	0	1	1	423,37	1,11
<b>ARABA</b>	<b>61</b>	<b>66</b>	<b>70</b>	<b>42</b>	<b>30</b>	<b>30</b>	<b>32</b>	<b>246,81</b>	<b>0,71</b>

Abadiño	1	0	0	0	1	1	3	154,76	1,00
Abanto y Ciérvana-Abanto Zierbena	3	11	0	2	2	4	4	389,43	2,31
Ajangiz	0	0	0	0	0	0	0	0,00	-
Alonsotegi	0	1	0	0	1	0	1	318,92	1,13
Amorebieta-Etxano	7	4	6	4	0	1	6	290,31	1,19
Amoroto	0	0	0	0	0	0	0	0,00	-
Arakaldo	0	0	1	0	0	1	0	3529,41	1,50
Arantzazu	0	0	0	0	0	0	0	0,00	0,00
Areatza	0	1	1	0	0	0	1	325,20	2,00
Arrankudiaga	0	0	0	0	0	0	0	98,23	0,50
Arratzu	1	2	0	0	0	0	2	1463,41	6,00
Arrieta	0	0	0	0	0	0	0	0,00	0,00
Arrigorriaga	1	1	4	1	2	0	0	284,69	0,63
Artea	0	0	0	0	0	0	0	0,00	-
Artzentales	0	0	0	0	0	0	0	0,00	0,00
Atxondo	0	0	0	0	0	0	0	0,00	0,00
Aulesti	0	0	0	0	0	0	0	0,00	0,00
Bakio	0	0	0	1	1	0	0	570,99	0,68
Balmaseda	1	1	1	2	5	4	1	314,22	0,96
Barakaldo	37	39	39	23	17	15	27	372,73	0,92
Barrika	0	0	0	0	0	0	2	326,58	1,00
Basauri	6	20	12	13	3	9	9	390,54	0,98
Bedia	0	0	5	0	0	1	0	953,29	2,50
Berango	0	1	4	1	2	0	1	206,47	0,79
Bermeo	1	3	2	1	5	1	4	266,11	0,65
Berriatua	0	0	0	0	0	0	0	79,55	0,50
Berriz	1	1	0	1	0	2	0	193,05	0,64

Bilbao	140	124	109	125	97	65	87	472,18	0,86
Busturia	0	0	0	0	1	0	0	61,65	1,00
Derio	1	4	0	1	0	0	2	213,12	0,48
Dima	0	0	0	0	0	0	0	0,00	-
Durango	5	9	2	3	1	0	3	278,88	0,82
Ea	0	0	0	0	0	0	0	0,00	-
Elantxobe	0	0	0	0	0	0	0	0,00	-
Elorrio	1	1	0	2	0	0	0	67,13	1,67
Erandio	7	3	7	5	6	3	5	360,17	0,70
Ereño	0	0	0	0	0	0	0	0,00	0,00
Ermua	6	2	4	1	3	0	2	287,16	0,66
Errigoiti	0	0	0	0	0	0	0	408,16	1,00
Etxebarri	6	2	1	2	0	8	2	287,96	1,50
Etxebarria	1	0	0	0	0	0	1	1208,05	1,13
Forua	0	0	0	0	0	0	1	331,86	1,00
Fruiz	0	0	0	0	0	0	0	0,00	0,00
Galdakao	8	10	17	13	8	7	6	559,45	1,02
Galdames	0	0	0	0	0	0	0	118,48	0,33
Gamiz-Fika	0	1	3	0	0	0	0	734,75	1,25
Garai	0	0	0	0	0	0	0	309,60	1,00
Gatika	0	0	0	0	0	0	1	181,93	1,00
Gautegiz Arteaga	0	0	0	0	0	0	0	118,06	1,00
Gernika-Lumo	7	4	0	6	3	0	0	255,83	1,23
Getxo	15	21	26	28	18	11	21	365,16	0,88
Gizaburuaga	0	0	0	0	0	0	0	0,00	-
Gordexola	0	0	0	0	0	1	0	232,15	1,33
Gorliz	3	1	0	0	1	1	1	168,49	1,25
Güeñes	0	0	0	0	0	0	1	213,32	0,74
Ibarrangelu	0	0	0	0	0	0	0	0,00	-
Igorre	2	2	2	4	4	4	3	711,91	1,67
Ispaster	0	0	0	0	0	0	0	0,00	0,00
Iurreta	1	1	2	0	0	0	1	162,69	3,00
Izurtza	0	0	0	0	0	0	0	0,00	-
Karrantza Harana/Valle de Carranza	0	1	0	0	0	0	0	35,29	0,25
Kortezubi	0	0	0	0	0	0	0	0,00	-
Lanestosa	0	0	0	0	0	0	0	0,00	-
Larrabetzu	0	1	0	0	0	0	1	389,86	0,89
Laukiz	0	0	1	0	0	0	0	83,54	0,50
Leioa	11	8	13	11	6	2	6	509,16	0,78
Lekeitio	1	0	0	2	1	0	0	276,74	0,54
Lemoa	1	0	1	0	0	0	0	82,69	0,30
Lemoiz	0	0	0	0	0	0	0	79,55	1,00
Lezama	0	0	0	0	3	2	4	621,63	1,88

Loiu	5	1	0	1	0	0	0	605,80	0,67
Mallabia	3	0	0	0	0	0	0	420,17	0,71
Mañaria	0	1	0	0	0	0	0	191,57	-
Markina-Xemein	0	0	0	0	0	0	0	199,00	0,63
Maruri-Jatabe	0	0	0	1	0	0	0	218,34	1,00
Mendata	0	0	0	0	0	0	0	0,00	-
Mendexa	0	0	0	3	0	0	0	1059,32	1,25
Meñaka	2	0	0	1	0	0	0	994,32	1,00
Morga	0	0	0	0	0	0	0	258,40	0,33
Mundaka	0	0	0	0	0	0	0	0,00	-
Mungia	9	15	4	6	2	2	6	590,35	0,88
Munitibar-Arbatzegi Gerrikaitz	0	0	0	0	0	0	0	0,00	0,00
Murueta	0	0	0	0	0	0	0	0,00	-
Muskiz	10	3	2	1	3	1	2	695,28	0,98
Muxika	0	0	0	0	0	0	0	66,89	0,50
Nabarniz	0	0	0	0	0	0	0	0,00	0,00
Ondarroa	4	1	0	0	0	1	1	338,51	0,43
Orozko	0	0	0	1	0	0	0	228,05	0,75
Ortuella	1	0	0	1	0	1	2	192,54	0,62
Otxandio	0	0	1	0	1	0	0	1402,21	0,38
Plentzia	0	0	2	0	0	0	1	181,82	0,47
Portugalete	10	9	5	9	9	7	5	286,01	0,71
Santurtzi	13	19	15	11	7	5	3	422,26	0,87
Sestao	8	6	13	6	8	6	12	422,08	0,85
Sondika	1	0	0	0	1	0	2	308,78	0,67
Sopela	3	3	4	2	2	2	10	432,64	0,83
Sopuerta	0	0	0	0	0	0	0	119,43	0,60
Sukarrieta	0	0	0	0	0	0	0	0,00	0,00
Trucios-Turtzioz	0	0	0	0	0	0	0	0,00	-
Ubide	0	0	0	0	0	0	0	0,00	-
Ugao-Miraballes	0	0	0	0	0	0	0	73,03	0,27
Urduliz	2	3	2	0	0	0	1	642,30	0,63
Urduña/Orduña	1	1	0	0	2	2	2	614,22	0,84
Valle de Trápaga-Trapagaran	8	6	3	3	4	3	4	649,51	0,91
Zaldibar	0	0	0	0	0	0	0	98,52	0,50
Zalla	1	2	3	0	2	1	1	260,63	0,81
Zamudio	8	5	2	0	2	1	4	875,34	3,63
Zaratamo	0	2	0	0	0	0	0	425,02	0,64
Zeanuri	1	0	1	0	0	0	0	239,23	1,50
Zeberio	0	0	0	0	0	0	0	0,00	0,00
Zierbena	1	1	1	0	0	0	0	721,78	1,22
Ziortza-Bolibar	0	0	0	0	0	0	0	683,37	0,75
<b>BIZKAIA</b>	<b>366</b>	<b>358</b>	<b>321</b>	<b>298</b>	<b>234</b>	<b>175</b>	<b>265</b>	<b>393,54</b>	<b>0,86</b>

Abaltzisketa	0	0	1	2	0	0	0	955,41	-
Aduna	0	0	0	0	0	0	0	0,00	-
Aia	1	0	3	1	1	1	0	957,18	0,86
Aizarnazabal	0	0	0	0	1	0	1	1040,31	0,62
Alegia	0	0	0	0	0	0	0	278,09	0,29
Albiztur	0	0	0	0	0	0	0	0,00	-
Alkiza	0	0	0	0	0	0	0	0,00	-
Altzaga	0	0	2	0	0	0	0	2732,24	1,67
Altzo	0	0	0	0	0	0	0	769,23	0,75
Amezketza	0	1	0	1	1	0	1	543,48	2,50
Andoain	4	8	0	2	0	1	2	260,21	0,70
Anoeta	1	2	1	0	2	0	3	1527,09	1,00
Antzuola	0	0	0	0	0	0	0	458,93	0,63
Arama	0	1	0	0	0	0	0	490,20	-
Aretxabaleta	5	3	3	1	3	2	3	692,09	0,94
Arrasate/Mondragón	6	2	7	4	4	5	3	430,21	0,63
Asteasu	2	1	1	0	2	2	0	1153,85	1,20
Astigarraga	4	4	4	1	2	1	1	539,41	0,78
Ataun	2	6	0	0	1	2	3	1602,75	1,87
Azkoitia	8	7	10	9	2	2	3	801,13	0,86
Azpeitia	6	4	4	6	1	1	2	361,37	0,70
Baliarrain	0	0	0	0	0	0	0	0,00	0,00
Beasain	2	1	2	1	5	5	8	313,81	1,22
Beizama	0	0	0	0	0	0	0	0,00	-
Belauntza	0	0	0	0	0	0	0	0,00	-
Berastegi	1	1	0	0	0	0	0	380,23	0,80
Bergara	4	3	2	3	0	2	3	392,39	0,62
Berrobi	0	0	0	0	0	0	0	163,13	1,00
Bidania-Goiatz	0	0	0	1	0	0	0	357,14	0,67
Deba	5	0	0	2	2	0	3	586,83	0,51
Donostia / San Sebastián	55	63	58	62	60	45	50	484,12	0,80
Eibar	7	3	10	8	5	2	8	309,38	0,79
Elduain	1	0	0	0	0	0	0	411,52	0,25
Elgeta	0	0	0	0	0	0	0	530,50	0,46
Elgoibar	3	1	1	1	3	1	0	199,31	0,61
Errenteria	7	18	15	5	7	14	4	423,14	0,71
Errezil	2	0	0	1	0	0	1	1449,28	1,80
Eskoriatza	6	2	3	5	0	1	0	1023,64	1,14
Ezkio-Itsaso	0	0	0	0	0	0	0	630,91	0,67
Gabiria	0	0	0	0	0	0	0	194,93	1,00
Gaintza	0	0	0	0	0	0	0	0,00	-
Gaztelu	0	0	0	0	0	0	0	0,00	-
Getaria	0	0	1	0	0	0	1	282,69	0,38

Hernani	5	10	4	12	4	7	10	631,09	0,88
Hernalde	0	0	0	0	0	0	0	0,00	0,00
Hondarribia	9	1	3	2	0	0	3	294,39	0,63
Ibarra	1	2	1	1	0	0	0	371,57	0,48
Idiazabal	0	2	0	1	0	0	1	252,10	0,86
Ikaztegieta	0	0	0	0	0	0	0	0,00	-
Irun	13	17	18	19	14	13	17	428,51	0,78
Irura	3	0	0	0	0	0	0	496,69	0,60
Itsasondo	0	0	0	0	0	0	0	0,00	0,00
Larraul	0	0	0	0	0	0	0	0,00	0,00
Lasarte-Oria	4	8	3	5	11	6	2	530,32	0,75
Lazkao	0	2	1	1	1	1	0	248,58	0,64
Leaburu	0	0	0	0	0	0	0	0,00	-
Legazpi	4	0	1	4	2	2	1	832,44	0,60
Legorreta	0	0	0	0	0	1	0	268,46	0,50
Leintz Gatzaga	0	0	0	0	0	0	0	0,00	-
Lezo	2	4	0	3	0	2	0	345,39	0,58
Lizartza	0	0	0	0	0	0	1	308,17	2,00
Mendaro	0	0	1	0	1	0	0	189,13	0,44
Mutiloa	0	0	0	0	0	0	0	0,00	-
Mutriku	0	0	0	1	0	0	0	112,91	0,33
Oiartzun	1	3	3	1	0	1	0	385,77	0,48
Olaberria	0	0	0	0	0	0	0	218,10	0,17
Oñati	7	11	8	7	3	4	5	898,15	0,66
Ordizia	4	1	5	5	5	2	4	476,66	0,86
Orendain	0	0	0	0	0	0	0	0,00	-
Orexa	0	0	0	0	0	0	0	0,00	-
Orio	1	0	1	6	3	2	0	489,24	0,68
Ormaiztegi	0	0	0	0	0	0	0	0,00	0,00
Pasaia	4	5	2	1	2	2	2	322,93	0,56
Segura	3	1	0	0	0	0	0	521,85	1,14
Soraluze-Placencia de las Armas	1	0	0	0	0	0	0	100,65	0,29
Tolosa	10	10	14	13	5	6	3	592,78	0,90
Urnietta	1	2	1	1	1	0	2	289,90	0,58
Urretxu	3	3	0	1	3	0	2	571,09	0,74
Usurbil	4	4	6	0	1	2	0	618,26	0,83
Villabona	1	2	1	1	1	3	2	439,41	0,52
Zaldibia	2	0	0	1	0	0	0	542,82	0,56
Zarautz	9	8	6	24	2	5	3	663,90	0,67
Zegama	0	0	0	1	0	0	0	65,75	0,20
Zerain	0	0	0	0	0	0	0	0,00	-
Zestoa	4	0	1	1	0	0	1	487,93	0,95
Zizurkil	1	0	3	1	0	0	1	461,29	0,48

Zumaia	4	4	8	7	3	0	2	753,03	0,69
Zumarraga	3	6	3	2	4	3	1	682,21	0,74
<b>GIPUZKOA</b>	236	237	222	238	168	149	163	476,50	0,74

<b>OTROS</b>	7	12	6	2	4	2	1		
--------------	---	----	---	---	---	---	---	--	--

\*14 eguneko tasa 100.000 biztanleko. Tasak kalkulatzeko EUSTATen Biztanleen Udal-Erroldaren Estatistikan 2020ko urtarrilaren 1erako argitaratutako biztanleria hartzen da. / Tasa de 14 días por 100.000 habitantes. Las tasas se calculan con respecto a la población publicada por EUSTAT en la Estadística Municipal de Habitantes para el 1 de enero del 2020. [https://eu.eustat.eus/bankupx/pxweb/eu/euskara/-/PX\\_2212\\_ep06b.px](https://eu.eustat.eus/bankupx/pxweb/eu/euskara/-/PX_2212_ep06b.px)

\*\* Inzidentzia tasen arrazoiak  $-I(D)/I(D-7)$ - gaurko 14 eguneko inzidentzia metatuaren tasa duela astebeteko 14 eguneko inzidentzia metatuaren tasarekin konparatzen du. Tasen arrazoiaren balioa 1en azpitik dagoenean inzidentzia tasak behera egin duela esan nahi du. Duela astebeteko inzidentzia tasa zero den kasuetan “-“ agertzen da. / La razón de tasas de incidencia  $-I(D)/I(D-7)$ - compara la tasa de incidencia acumulada en 14 días a fecha de hoy, con la tasa de incidencia acumulada en 14 días de hace una semana. En caso de que el valor de la ratio sea un valor por debajo de 1, significa que la incidencia ha disminuido. Cuando la tasa de incidencia de hace una semana es cero se indica con “-“.

+ Semaforoa 14 eguneko inzidentzia tasaren arabera 5.000 biztanletik gorako udalerrietan: berdez < 60, horiz 60-299, laranja 300-399 eta gorri >=400. / Semaforo según la tasa de incidencia acumulada en 14 días en los municipios de más de 5.000 habitantes: en verde <60, en amarillo 60-299, en naranja 300-399 y en rojo >= 400.



**PCR POSITIBO BERRIAK EUSKADIKO OSASUN EREMUETAN /  
NUEVOS POSITIVOS PCR EN LAS ZONAS DE SALUD DE EUSKADI**

Alfabetoz ordenatuta./ Ordenado alfabéticamente.

OSASUN-EREMUAK/ZONAS DE SALUD	04/05	05/05	06/05	07/05	08/05	09/05	10/05	Tasa**	I(D)/I(D-7)**
Abetxuko	0	0	0	0	0	0	0	78,72	0,50
Aranbizkarra I	2	2	2	2	2	0	0	145,65	0,79
Aranbizkarra II	4	0	4	4	3	0	0	251,26	0,89
Casco Viejo (Vitoria)	3	11	1	0	0	4	0	185,06	0,64
Gazalbide Txagorritxu	2	3	2	0	4	0	1	198,96	0,70
La Habana	3	5	2	1	2	0	1	248,94	0,79
Lakua - Arriaga	2	3	3	2	2	0	4	174,98	0,93
Lakuabizkarra	6	9	9	5	2	4	4	268,99	0,87
Llanada Alavesa	0	0	1	0	0	0	2	57,64	0,78
Montaña alavesa	0	1	0	1	0	0	0	179,53	0,57
Norte-Villarreal	1	0	3	1	2	0	1	604,23	0,50
Norte-Zuya	2	3	1	1	1	2	1	342,71	1,12
Olaguibel	10	4	7	2	2	2	1	178,49	0,77
Olarizu	1	1	3	2	3	4	1	205,92	0,60
Salburua	3	2	3	2	1	0	3	250,96	0,69
San Martín	6	4	7	1	1	2	1	192,73	0,64
Sansomendi	0	0	1	0	0	1	0	246,78	0,47
Valles Alaveses I	0	0	0	0	0	0	0	84,78	0,40
Valles Alaveses II	0	0	2	0	0	0	1	371,90	1,29
Zabalgana	4	1	2	3	2	1	2	224,01	0,48
Zaramaga	3	1	3	4	1	0	2	270,01	0,67
<b>OSI ARABA</b>	52	50	56	31	28	20	25	213,02	0,68
Rioja	0	0	0	0	0	0	0	63,86	0,21
<b>OSI ARABAKO ERRIOXA</b>	0	0	0	0	0	0	0	63,86	0,21
Desierto / Urban	3	3	3	2	4	2	5	421,59	1,05
La Paz	2	7	6	4	1	3	5	262,75	0,75
Lutxana	1	3	3	4	1	0	1	255,55	0,95
Rontegi	5	4	6	3	4	2	2	449,02	0,98
San Vicente	10	6	4	3	5	2	8	350,21	0,85
Sestao Kueto	2	1	5	3	3	4	8	508,46	0,88
Sestao Markonzaga	6	5	8	3	5	3	4	363,47	0,84
Zaballa C.S.	4	6	8	3	0	1	4	359,96	0,87
Zuazo	12	9	10	4	2	5	2	445,09	1,16
<b>OSI BARAKALDO SESTAO</b>	45	44	53	29	25	22	39	372,36	0,91
Abadiño-Elorrio-Berriz	3	2	0	3	1	3	4	136,65	0,85
Aiala	3	6	5	3	4	5	4	458,14	0,80
Amorebieta	7	4	6	4	0	2	6	282,16	1,22
Arratia	3	2	10	4	4	5	4	349,27	1,33

Arrigorriaga	0	3	0	0	1	0	0	145,42	0,42
Basauri-Ariz	1	9	9	9	3	3	5	338,31	0,87
Basauri-Kareaga	5	11	3	4	0	5	4	450,86	1,19
Bermeo	1	3	2	1	5	1	4	235,52	0,65
Durango	6	11	4	3	1	0	4	245,97	0,89
Etxebarri	6	2	1	2	0	8	2	306,72	1,65
Galdakao	10	12	17	13	8	7	7	558,06	1,03
Gernika	7	5	0	6	3	0	1	244,45	1,21
Gernikaldea	1	1	0	0	0	0	3	144,70	0,92
Lekeitio	1	0	0	5	1	0	0	249,83	0,49
Llodio	8	11	7	7	0	6	1	467,09	0,82
Markina - Xemein	1	0	0	0	0	0	1	370,43	0,80
Ondarroa	4	1	0	1	0	1	1	324,47	0,44
<b>OSI BARRUALDE-GALDAKAO</b>	67	83	64	65	31	46	51	323,53	0,87
Basurto	10	7	7	5	2	5	6	390,92	0,89
Begoña	3	3	3	2	2	3	1	329,20	0,73
Bolueta	5	2	1	4	4	6	1	566,25	0,83
Bombero Etxaniz	17	12	17	7	12	7	8	540,77	0,78
Casco Viejo (Bilbao)	5	4	3	6	6	1	3	387,80	1,04
Deusto	5	12	6	6	7	5	3	398,61	0,86
Gazteleku	12	7	9	13	8	5	6	534,58	0,92
Indautxu	6	10	3	6	8	0	5	355,52	0,74
Javier Sáenz de Buruaga	6	1	1	3	0	0	3	329,80	0,59
Karmelo	7	2	2	2	3	2	7	473,67	0,83
La Peña	2	0	3	5	2	1	0	412,29	0,84
Mina del Morro	3	2	4	1	5	4	3	475,12	0,76
Miribilla-La Merced	4	10	5	10	8	2	9	598,34	0,81
Otxarkoaga	7	6	10	10	4	2	2	573,65	1,10
Rekalde	11	9	11	16	11	6	1	422,80	1,00
San Adrián	6	4	3	5	1	1	3	694,03	0,91
San Ignacio	8	7	7	8	3	4	5	449,47	0,91
Santutxu-Solokoetxe	6	11	8	10	6	1	7	515,78	0,98
Txurdinaga	4	6	1	2	3	1	2	300,36	0,90
Zorroza	5	4	5	0	1	2	5	376,82	1,15
Zurbaran	7	2	1	4	3	1	4	458,14	0,94
<b>OSI BILBAO-BASURTO</b>	139	121	110	125	99	59	84	454,82	0,86
Abanto-Muskiz	13	15	2	3	5	5	5	511,73	1,30
Balmaseda	1	2	1	2	5	4	1	204,22	0,80
Buenavista	7	2	2	4	4	3	2	411,18	0,74
Güeñes	0	0	0	0	0	0	0	182,73	0,71
Ortuella	1	0	0	1	0	1	2	212,44	0,64
Portugalete - Centro	4	4	2	2	3	1	2	260,73	0,61
Portugalete-Repelega	2	5	2	4	3	3	1	262,49	0,79

Santurtzi-Centro-Mamariga	3	4	4	4	1	2	0	367,00	0,75
Santurtzi Kabiezes	8	13	11	6	5	2	3	470,34	0,99
Trapagaran	7	6	4	3	4	4	4	654,20	0,91
Zalla	1	2	3	0	2	1	2	221,47	0,76
<b>OSI EZKERRALDEA ENKARTERRI CRUCES</b>	47	53	31	29	32	26	22	359,73	0,85
Alango	5	5	5	8	3	3	3	381,19	0,77
Algorta	4	11	8	11	13	6	17	392,06	0,96
Astrabudua	2	0	5	3	0	3	1	305,34	0,48
Erandio	5	3	2	2	6	0	4	383,06	0,92
Gorliz - Plentzia	3	1	2	0	1	1	3	172,13	0,81
Las Arenas	11	5	21	12	3	5	3	367,64	0,94
Leioa	6	7	4	8	5	0	5	436,00	0,70
Mungia	11	16	7	9	3	2	7	507,22	0,85
Sopela	5	7	10	3	4	2	12	391,23	0,76
Txorierri	15	10	2	2	6	3	11	443,90	1,01
<b>OSI URIBE</b>	67	65	66	58	44	25	66	393,90	0,83
Arrasate	6	2	7	4	5	7	2	401,99	0,65
Bergara	4	3	2	3	0	2	3	408,75	0,61
Oñati	7	11	8	7	3	3	5	865,51	0,66
Valle de Leniz	11	5	7	6	3	3	4	812,94	1,03
<b>OSI ALTO DEBA</b>	28	21	24	20	11	15	14	556,78	0,71
Dumboa	4	4	4	8	2	6	7	327,96	0,75
Hondarribia	9	1	3	2	0	0	3	296,39	0,66
Irun - Centro	7	13	14	10	11	6	10	400,02	0,78
<b>OSI BIDASOA</b>	20	18	21	20	13	12	20	353,35	0,75
Deba	5	0	0	2	2	0	3	335,48	0,44
Eibar	4	3	7	6	2	1	7	302,66	0,79
Elgoibar	4	1	2	1	4	1	0	170,49	0,53
Ermua	9	2	4	1	3	0	2	290,02	0,65
Torrekua	3	0	2	2	3	1	1	255,10	0,78
<b>OSI DEBABARRENA</b>	25	6	15	12	14	3	13	266,41	0,62
Aiete	5	6	1	2	5	5	0	553,51	0,91
Alza-Roteta	8	10	8	10	12	3	6	591,99	0,97
Amara Berri	10	8	14	11	7	13	16	544,57	0,78
Amara Centro	2	9	5	5	5	4	7	411,31	1,06
Beraun - Erretereria	3	5	4	3	2	7	2	473,31	0,73
Bidebieta	0	3	1	0	3	0	0	194,26	0,47
Egia	1	2	7	5	3	1	2	392,26	0,57
Gros	10	9	12	5	8	9	4	354,59	0,80
Hernani - Urnieta - Astigarraga	10	17	9	14	7	9	13	527,67	0,83
Intxaurreondo	1	1	1	3	2	2	2	376,80	0,69
Iztietia - Erretereria	4	13	11	3	5	7	2	390,74	0,70
Lasarte - Usurbil	9	13	10	6	12	7	2	545,30	0,79

Lezo-San Juan	2	4	0	3	1	3	0	316,23	0,56
Loiola	4	1	0	12	1	0	4	681,38	1,11
Oiartzun	1	3	3	1	0	1	0	379,43	0,48
Ondarreta	9	7	4	4	6	5	6	375,44	0,77
Parte Vieja	3	3	3	2	7	2	2	390,17	0,64
Pasai Antxo	3	1	0	1	1	1	0	311,94	0,54
Pasajes San Pedro	1	6	2	2	0	0	3	385,96	0,64
Zarautz – Orio - Aia	11	7	10	31	6	8	3	620,49	0,69
Zumaia - Zestoa - Getaria	7	5	10	8	4	0	5	613,67	0,68
<b>OSI DONOSTIALDEA</b>	104	133	115	131	97	87	79	470,66	0,74
Azkoitia	8	7	10	9	2	2	3	800,27	0,86
Azpeitia	9	4	4	7	1	1	4	401,32	0,78
Beasain	5	4	2	3	5	5	8	251,54	1,02
Lazkao	2	8	1	1	2	3	3	501,57	0,91
Legazpi	4	0	1	4	2	2	1	811,15	0,61
Ordizia	6	2	7	6	5	2	4	445,51	0,82
Zumarraga	6	9	3	3	7	2	3	581,18	0,73
<b>OSI GOIERRI-ALTO UROLA</b>	40	34	28	33	24	17	26	498,02	0,79
Alegia	0	1	1	4	1	1	1	312,73	0,58
Andoain	5	7	0	2	0	1	2	253,58	0,68
Ibarra	3	2	3	1	0	0	1	331,59	0,55
Tolosa	9	11	14	13	5	6	3	557,18	0,90
Villabona	8	6	6	2	5	5	6	613,69	0,68
<b>OSI TOLOSALDEA</b>	25	27	24	22	11	13	13	449,61	0,73
<b>Otros</b>	11	18	12	5	7	11	9		

\*14 eguneko tasa 100.000 biztanleko/ Tasa de 14 días por 100.000 habitantes.

\*\* Inzidentzia tasen arrazoiak  $-I(D)/I(D-7)$ - gaurko 14 eguneko inzidentzia metatuaren tasa duela astebeteko 14 eguneko inzidentzia metatuaren tasarekin konparatzen du. Tasen arrazoiaren balioa 1en azpitik dagoenean inzidentzia tasak behera egin duela esan nahi du. Duela astebeteko inzidentzia tasa zero den kasuetan “-” agertzen da. / La razón de tasas de incidencia  $-I(D)/I(D-7)$ - compara la tasa de incidencia acumulada en 14 días a fecha de hoy, con la incidencia acumulada en 14 días de hace una semana. En caso de que el valor de la ratio sea un valor por debajo de 1, significa que la incidencia ha disminuido. Cuando la tasa de incidencia de hace una semana es cero se indica con “-”.

+ Semaforoa 14 eguneko inzidentzia tasaren arabera: berdez < 60, horiz 60-299, laranja 300-399 eta gorri >=400. / Semaforo según la tasa de incidencia acumulada en 14 días: en verde <60, en amarillo 60-299, en naranja 300-399 y en rojo >= 400.