

# KORONABIRUSAREN EGOERA EPIDEMIOLOGIKOA EUSKADIN (COVID-19) SITUACIÓN EPIDEMIOLÓGICA DEL CORONAVIRUS (COVID-19) EN EUSKADI

-- RESULTADOS DE TESTS VALIDADOS EL 10/02/2021--

Osasun Sailburuordetza / Viceconsejería de Salud  
COVID Informazio Zerbitzua / Servicio de Información COVID

## OPEN DATA:

Informe honetan argitaratzen diren datu guztiak hurrengo webgunean dituzue eskuragarri. / Todos los datos publicados en este informe están disponibles en la siguiente página web.

<https://opendata.euskadi.eus/catalogo/-/evolucion-del-coronavirus-covid-19-en-euskadi/>

## TXOSTENEAN ORAIN ARTE ARAZTU EDO ZUZENDU DIREN AKATSAK ERRORES DEPURADOS O CORREGIDOS HASTA LA FECHA EN EL INFORME

Txosten honen informazioa etengabe berrikusten eta arazten ari da. Baliteke, gardentasunaren mesedetan, akats puntualen bat egotea, gerora zuzenduko dena.

La información de este informe está continuamente siendo revisada y depurada. En aras de la transparencia puede que haya algún error puntual que se corregirá posteriormente.

ARAZTU EDO ZUZENDU DIREN AKATSAK	ERRORES DEPURADOS O CORREGIDOS
Egunero desadostasun txikiak zuzentzen dira bizilekuaren eta testa eskatzen den lurralde historikoaren artean.	Cada día se corrigen pequeñas discrepancias entre el lugar de residencia y el territorio histórico desde donde se solicita el test.

## KORONABIRUSAREN EGOERA EPIDEMIOLOGIKOA EUSKADIN (COVID-19) SITUACIÓN EPIDEMIOLÓGICA DEL CORONAVIRUS (COVID-19) EN EUSKADI

-- RESULTADOS DE TESTS VALIDADOS EL 10/02/2021--

	PCR	Antigeno	Guztira
Egindako test diagnostiko kopurua / Número de test diagnósticos realizados:	9.246	4.574	13.820
Ematza positibo kopurua / Número de resultados positivos:	371	313	684
Ematza positiboen ehunekoa / Porcentaje de test positivos:	4,0%	6,8%	4,9%

### TEST DIAGNOSTIKOA EGITEKO ARRAZOA EMAITZA POSITIBOA DUTEN KASUETAN/ MOTIVO DE REALIZACIÓN DEL TEST DIAGNÓSTICO EN CASOS CON RESULTADO POSITIVO

	Kontaktua izatea / Ser contacto *	Sintomak izatea / Ser sintomáticos *	Beste arrazoi bat / Otro motivo *
04/02	41,0%	32,6%	26,4%
05/02	43,2%	31,9%	24,9%
06/02	44,1%	32,6%	23,3%
07/02	45,4%	32,8%	21,8%
08/02	47,3%	33,1%	19,6%
09/02	49,0%	33,1%	17,8%
10/02	50,3%	33,8%	15,9%

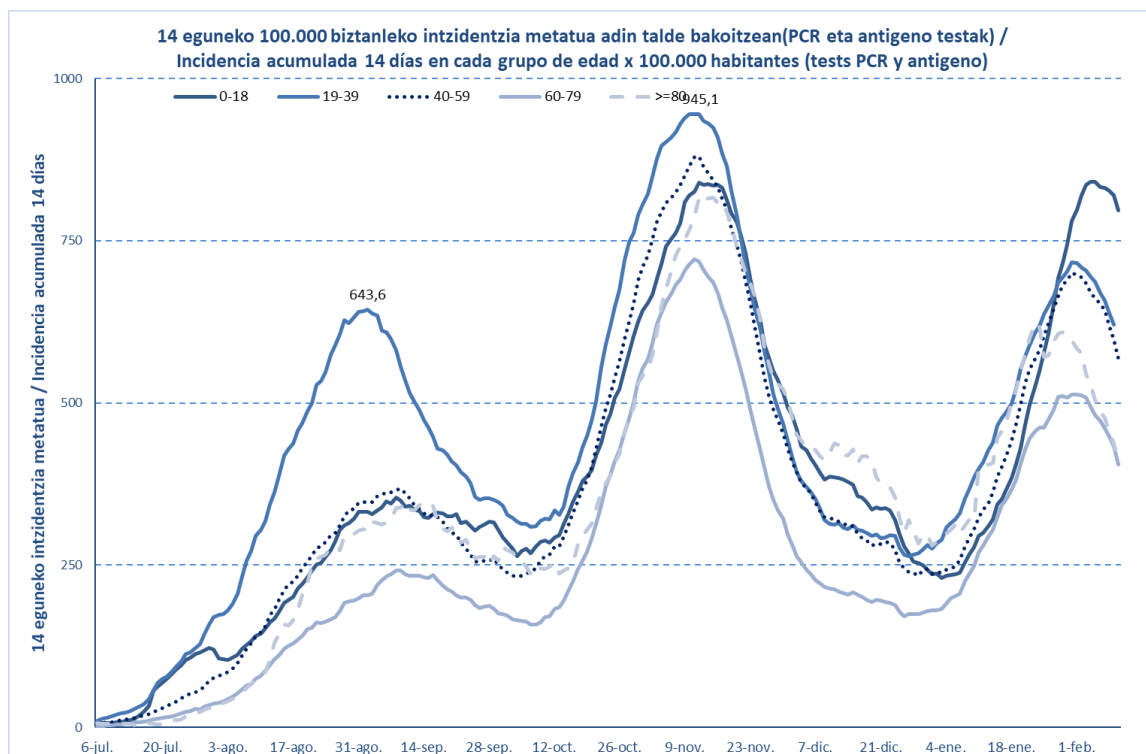
\*Azken 7 egunetako emaitzen batzbestekoa / Media de los resultados de los últimos 7 días.

### KASU POSITIBO BERRIAK HERRIALDE HISTORIKOAREN ARABERA / NUEVOS CASOS POSITIVOS SEGÚN SU TERRITORIO HISTÓRICO

	Kasu positibo kopurua / Número de casos positivos	100.000 biztanleko 14 eguneko inzidentzia tasa metatua/ Tasa de incidencia acumulada en 14 días por 100.000 habitantes	Tasen arrazoia/ Razón de tasas I(D)/I(D-7)
Araba	100	539,05	0,82
Bizkaia	386	589,88	0,84
Gipuzkoa	187	515,92	0,88
Otros	11		
Euskadi	684	564,71	0,85

**KASU POSITIBO BERRIAK ADIN-TARTEKA /  
NUEVOS CASOS POSITIVOS POR GRUPOS DE EDAD**

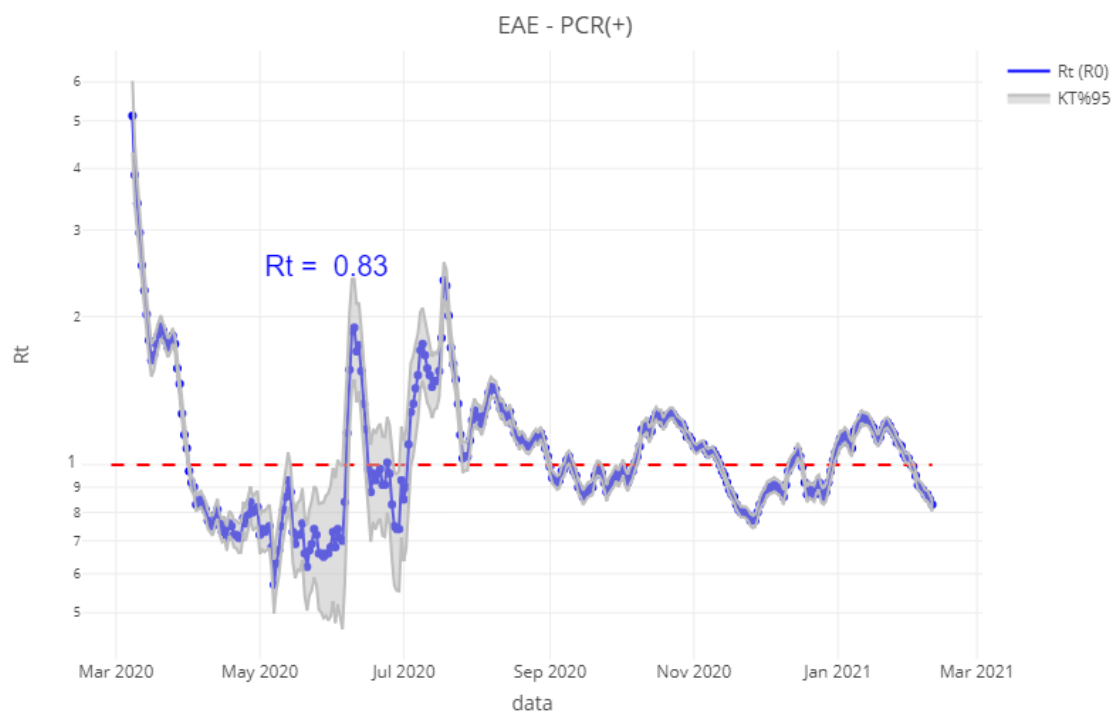
	<b>Kasu positibo kopurua / Número de casos positivos</b>	<b>100.000 biztanleko 14 eguneko intzidentzia tasa metatua/ Tasa de incidencia acumulada en 14 días por 100.000 habitantes</b>	<b>Tasen arrazoia/ Razón de tasas I(D)/I(D-7)</b>
0-18	192	796,91	0,95
19-39	168	594,84	0,84
40-64	233	555,72	0,83
65-79	53	365,42	0,78
>=80	38	408,18	0,75
>=65	91	379,26	0,77



	<b>Kasu positibo kopurua / Número de casos positivos</b>	<b>100.000 biztanleko 14 eguneko intzidentzia tasa metatua/ Tasa de incidencia acumulada en 14 días por 100.000 habitantes</b>	<b>Tasen arrazoia/ Razón de tasas I(D)/I(D-7)</b>
0-2	14	488,83	1,00
3-5	21	617,11	0,85
6-12	73	828,74	0,95
13-16	65	1018,07	1,02
17-18	19	879,90	0,88

## OINARRIZKO BIRSORKUNTZA TASA / NÚMERO REPRODUCTIVO BÁSICO

	Euskadi (%95 IC)	Araba	Bizkaia	Gipuzkoa
04/02	0,91 (0,89; 0,93)	0,92	0,88	0,97
05/02	0,90 (0,88; 0,92)	0,90	0,88	0,95
06/02	0,89 (0,87; 0,91)	0,91	0,86	0,93
07/02	0,87 (0,85; 0,89)	0,84	0,87	0,88
08/02	0,87 (0,84; 0,89)	0,85	0,86	0,88
09/02	0,85 (0,82; 0,87)	0,84	0,85	0,84
10/02	0,83 (0,80; 0,85)	0,83	0,84	0,80

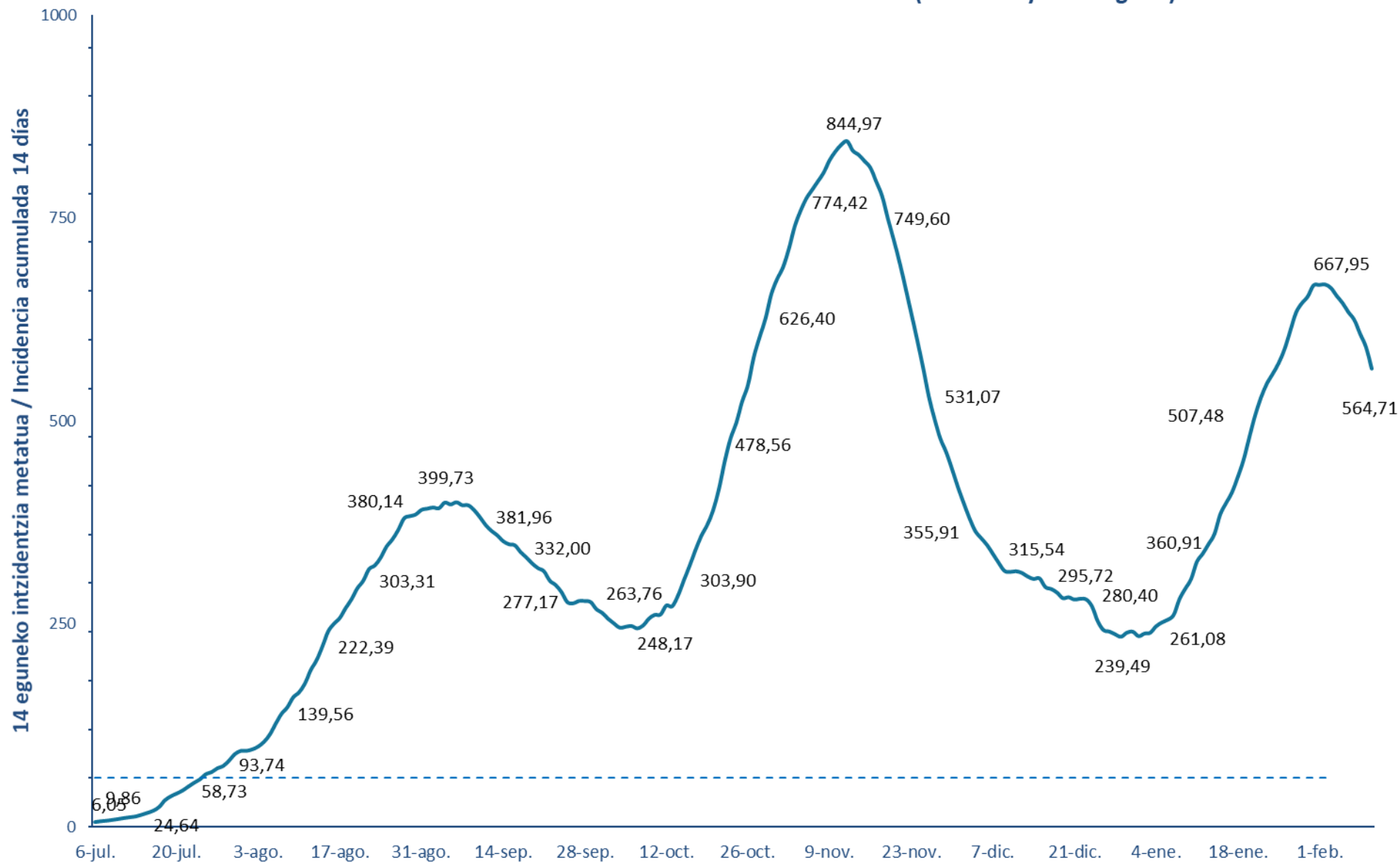


**BALIABIDE ASISTENTZIALEN ERABILERA /  
UTILIZACIÓN DE LOS RECURSOS ASISTENCIALES**

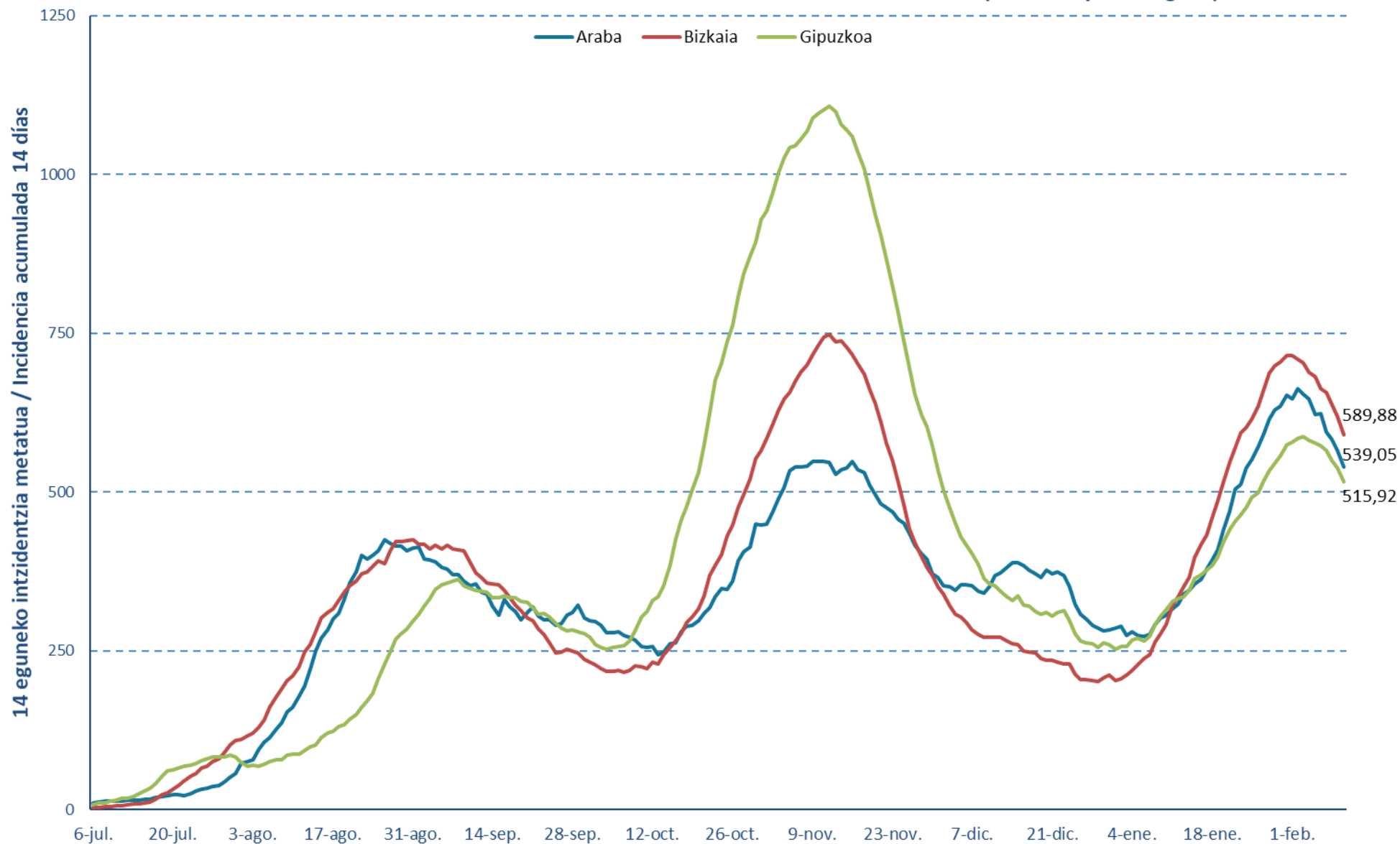
	<b>ZIUn ospitaleratuak Osakidetzan/ Ingresados en UCI en Osakidetza</b>	<b>Ospitaleratze berriak Osakidetzan/ Nuevos ingresos en planta en Osakidetza</b>	<b>Osakidetzan ospitaleratuta daudenak / Ingresados en planta en Osakidetza</b>
28/01	140	86	605
29/01	151	88	581
30/01	157	74	605
31/01	160	53	632
01/02	154	80	586
02/02	155	98	591
03/02	156	84	573
04/02	162	95	574
05/02	163	84	548
06/02	161	57	570
07/02	164	42	573
08/02	157	93	570
09/02	165	99	547
10/02	167	70	512

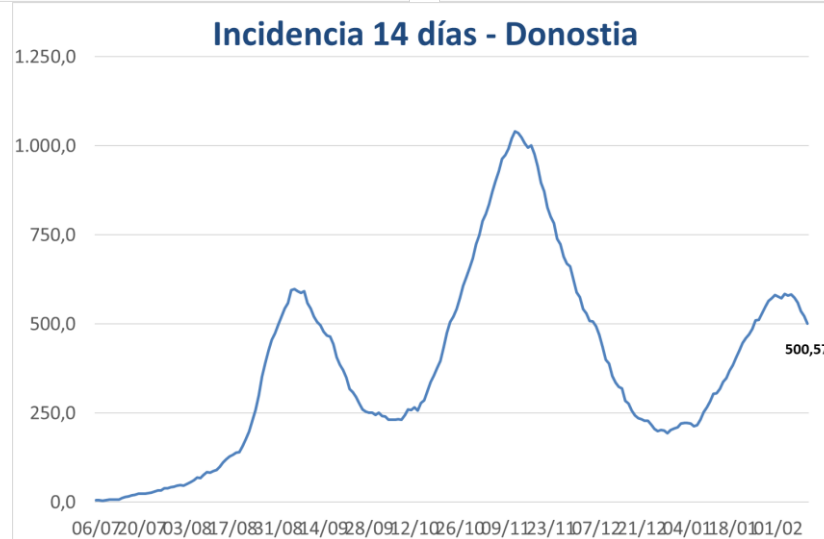
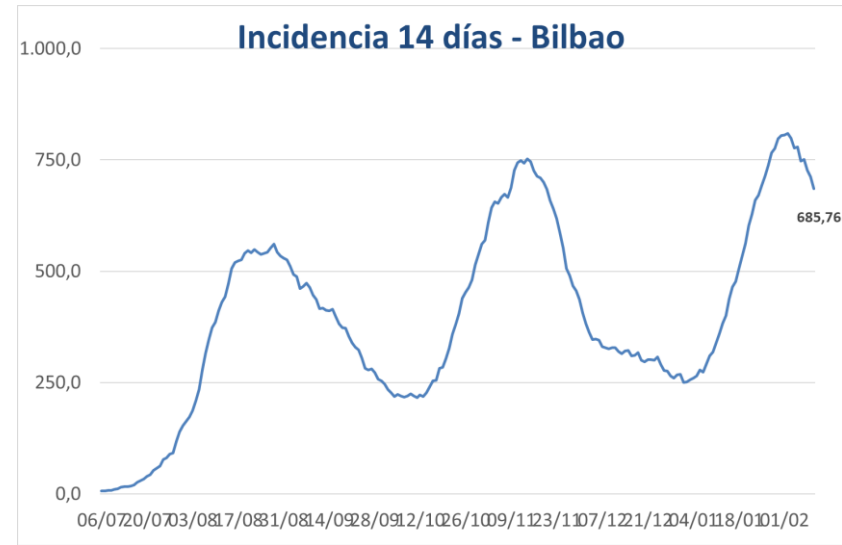


**14 eguneko 100.000 biztanleko intzidentzia metatua Euskadin (PCR eta antígeno testak) /**  
**Incidencia acumulada 14 días en Euskadi x 100.000 habitantes (tests PCR y de antígeno)**



**14 eguneko 100.000 biztanleko intzidentzia metatua Lurralde Historiko bakoitzean (PCR eta antigenu testak) /**  
**Incidencia acumulada 14 días en cada Territorio Histórico x 100.000 habitantes (tests PCR y de antígeno)**







**PCR POSITIBO BERRIAK EUSKADIKO UDALERRIETAN /  
NUEVOS POSITIVOS PCR EN LOS MUNICIPIOS DE EUSKADI**

Alfabetoz ordenatuta./ Ordenado alfabéticamente.

UDALERRIA / MUNICIPIO	04/02	05/02	06/02	07/02	08/02	09/02	10/02	Tasa**	I(D)/I(D-7)**
Agurain/Salvatierra	1	1	0	1	1	3	0	541,75	0,63
Alegría-Dulantzi	0	1	0	0	2	1	0	318,47	0,56
Amurrio	3	2	0	0	1	0	0	212,97	0,88
Añana	0	0	0	0	0	0	0	0,00	-
Aramaio	3	3	4	5	3	1	4	3378,38	1,52
Armiñón	1	0	0	0	1	0	0	1345,29	1,00
Arraia-Maeztu	0	0	0	0	0	0	0	0,00	0,00
Arratzua-Ubarrundia	0	0	0	0	0	0	0	193,24	0,67
Artziniega	0	1	0	0	0	0	0	156,99	1,50
Asparrena	1	0	1	0	1	0	0	371,29	0,75
Ayala/Aiara	2	1	1	0	0	1	3	276,34	1,33
Baños de Ebro/Mañueta	0	0	0	0	0	0	0	0,00	-
Barrundia	0	0	0	0	0	0	3	425,08	4,00
Berantevilla	1	0	0	0	0	0	0	1202,40	0,67
Bernedo	0	0	0	0	0	0	1	377,36	1,00
Campezo/Kanpezu	0	0	0	0	0	0	1	282,75	0,60
Elburgo/Burgelu	0	1	1	0	0	0	0	313,97	-
Elciego	0	0	0	0	0	0	0	0,00	0,00
Elvillar/Bilar	0	0	0	0	0	0	0	0,00	-
Erriberagoitia/Ribera Alta	0	0	0	0	0	1	0	120,48	1,00
Harana/Valle de Arana	0	0	0	0	0	0	0	423,73	1,00
Iruña Oka/Iruña de Oca	1	0	0	0	0	1	1	250,70	0,41
Iruraiz-Gauna	1	2	1	1	0	0	0	915,75	2,50
Kripan	0	0	0	0	0	0	0	1639,34	1,00
Kuartango	1	0	0	0	0	0	0	268,82	0,50
Labastida/Bastida	0	1	0	0	0	0	0	384,37	0,33
Lagrán	0	0	0	0	0	0	0	0,00	-
Laguardia	0	1	1	0	1	1	0	2086,05	0,78
Lanciego/Lantziego	0	0	0	0	0	0	1	398,41	0,75
Lantarón	1	0	0	0	1	0	0	317,46	1,50
Lapuebla de Labarca	1	0	0	0	0	0	1	227,53	1,00
Laudio/Llodio	11	7	3	1	1	2	5	441,39	0,92
Legutio	0	0	0	0	0	0	0	272,93	0,50
Leza	0	0	0	0	0	0	0	0,00	0,00
Moreda de Álava/Moreda Araba	1	2	0	0	0	0	0	1486,99	4,00
Navaridas	0	0	0	0	0	0	0	500,00	1,00
Okondo	0	0	0	0	0	0	2	328,68	0,50

Oyón-Oion	1	0	1	0	0	2	0	482,82	0,71
Peñacerrada-Urizaharra	0	1	0	0	1	0	0	694,44	-
Ribera Baja/Erribera Beitia	2	1	0	0	0	0	0	437,23	0,54
Samaniego	0	0	0	0	0	0	0	0,00	0,00
San Millán/Donemiliaga	0	1	0	0	0	0	0	826,45	0,75
Urkabustaiz	2	0	0	0	0	4	1	1172,41	0,81
Valdegovía/Gaubea	0	0	1	0	0	0	0	375,94	1,00
Villabuena de Álava/Eskuernaga	0	0	0	0	0	0	0	0,00	0,00
Vitoria-Gasteiz	116	103	86	47	84	104	76	554,24	0,83
Yécora/Iekora	0	0	0	0	0	0	0	3370,79	0,90
Zalduondo	0	0	0	0	0	0	0	1015,23	1,00
Zambrana	0	0	0	1	1	0	0	672,65	3,00
Zigoitia	1	0	1	0	0	0	0	410,08	1,40
Zuia	0	0	0	0	1	0	1	846,74	0,59
<b>ARABA</b>	<b>151</b>	<b>129</b>	<b>101</b>	<b>56</b>	<b>99</b>	<b>121</b>	<b>100</b>	<b>539,05</b>	<b>0,82</b>

Abadiño	5	3	3	3	2	3	1	683,52	0,96
Abanto y Ciérvana-Abanto Zierbena	2	3	0	3	2	4	1	389,43	0,97
Ajangiz	0	0	0	0	0	0	0	0,00	0,00
Alonsotegi	1	6	0	0	3	4	1	1133,95	1,23
Amorebieta-Etxano	6	9	0	4	8	2	4	362,88	0,66
Amoroto	0	0	0	2	0	1	0	963,86	4,00
Arakaldo	0	0	0	0	0	0	0	0,00	-
Arantzazu	0	0	0	0	0	0	1	1030,93	0,44
Areatza	0	0	0	0	2	0	0	487,80	1,20
Arrankudiaga	2	0	0	0	1	0	0	392,93	4,00
Arratzu	0	0	0	0	0	0	0	0,00	0,00
Arrieta	0	0	0	1	0	0	0	710,48	0,67
Arrigorriaga	5	2	3	3	5	4	3	561,00	0,65
Artea	0	2	0	0	0	0	0	277,39	2,00
Artzentales	0	0	0	2	0	0	0	298,06	2,00
Atxondo	0	0	0	0	1	0	2	433,21	0,67
Aulesti	0	0	0	0	0	0	0	149,70	0,50
Bakio	0	3	0	2	0	0	0	266,46	0,88
Balmaseda	4	2	2	1	3	2	2	523,70	0,87
Barakaldo	27	34	16	20	37	34	33	483,84	0,84
Barrika	0	0	0	0	1	0	1	391,90	0,75
Basauri	28	16	13	25	11	12	9	666,36	0,95
Bedia	0	0	1	0	3	0	1	571,97	3,00
Berango	2	4	3	6	3	9	6	784,58	1,54
Bermeo	11	19	8	13	13	3	4	928,44	0,95
Berriatua	1	0	0	0	0	1	1	318,22	0,50
Berriz	0	0	0	0	0	0	0	171,60	0,29

Bilbao	145	207	96	134	108	152	154	685,76	0,86
Busturia	0	1	0	0	0	0	0	123,30	0,50
Derio	2	1	3	8	5	3	3	898,16	1,05
Dima	0	0	0	0	1	0	0	208,62	0,75
Durango	15	22	9	5	11	8	13	635,04	0,58
Ea	0	0	0	0	0	1	0	239,23	2,00
Elantxobe	0	0	0	0	0	0	0	0,00	0,00
Elorrio	0	2	0	1	3	1	4	389,37	0,71
Erandio	7	10	6	2	7	7	5	478,86	0,82
Ereño	0	0	0	0	0	0	0	0,00	0,00
Ermua	9	4	1	2	4	2	0	293,40	0,65
Errigoiti	0	0	0	0	0	0	0	204,08	1,00
Etxebarri	2	4	3	2	5	3	3	410,12	0,89
Etxebarria	1	0	0	0	0	0	0	671,14	1,25
Forua	0	0	0	0	1	0	0	110,62	0,20
Fruiz	1	1	0	0	0	0	0	536,67	1,50
Galdakao	12	12	5	2	11	6	4	417,05	0,61
Galdames	0	0	0	1	0	0	0	592,42	0,63
Gamiz-Fika	1	2	1	0	0	1	0	514,33	0,64
Garai	0	0	0	0	0	0	0	619,20	0,67
Gatika	1	1	2	0	0	0	0	788,36	0,93
Gautegiz Arteaga	0	0	0	0	0	0	0	0,00	0,00
Gernika-Lumo	3	2	3	2	3	1	1	380,77	0,47
Getxo	51	51	30	51	33	37	32	813,48	1,11
Gizaburuaga	0	0	0	0	0	0	0	0,00	0,00
Gordexola	0	2	0	0	0	2	1	464,31	1,14
Gorliz	8	2	2	2	4	4	0	640,27	1,31
Güeñes	5	7	2	6	6	6	6	1081,82	0,99
Ibarrangelu	0	0	0	0	0	0	0	0,00	0,00
Igorre	2	1	0	2	1	1	1	379,69	1,23
Ispaster	0	0	0	0	0	0	0	134,41	1,00
Iurreta	5	1	5	3	1	0	0	894,79	0,65
Izurtza	0	0	0	0	0	0	0	0,00	0,00
Karrantza Harana/Valle de Carranza	0	1	0	0	1	0	0	458,72	0,68
Kortezubi	0	0	0	0	0	0	0	0,00	0,00
Lanestosa	0	0	0	0	0	0	0	0,00	-
Larrabetzu	2	0	0	0	0	1	0	194,93	0,67
Laukiz	0	0	2	1	0	1	1	918,96	1,00
Leioa	16	20	12	11	10	14	6	712,83	0,97
Lekeitio	3	2	5	1	7	3	0	387,44	0,51
Lemoa	0	1	1	5	1	1	0	496,14	0,78
Lemoiz	1	0	2	0	0	1	0	636,44	1,00
Lezama	2	1	4	0	1	1	0	870,29	1,50

Loiu	1	2	0	1	1	0	0	649,07	0,88
Mallabia	2	0	0	0	0	0	0	252,10	1,50
Mañaria	0	0	1	0	0	0	0	191,57	1,00
Markina-Xemein	0	1	0	0	0	0	0	199,00	0,19
Maruri-Jatabe	0	0	0	2	0	1	0	545,85	1,00
Mendata	0	0	0	0	0	0	0	0,00	-
Mendexa	0	0	0	0	0	0	0	423,73	0,50
Meñaka	1	0	0	0	0	0	0	426,14	1,00
Morga	0	0	0	0	0	0	0	258,40	0,50
Mundaka	0	1	0	1	1	1	1	434,07	1,60
Mungia	3	3	5	5	4	1	3	451,44	0,59
Munitibar-Arbatzegi Gerrikaitz	0	1	0	0	0	0	0	218,34	1,00
Murueta	0	0	0	0	0	0	0	0,00	0,00
Muskiz	1	4	1	2	5	2	2	521,46	0,93
Muxika	0	1	2	0	0	0	0	267,56	0,80
Nabarniz	0	0	0	0	0	0	0	425,53	1,00
Ondarroa	2	0	1	3	5	3	7	443,56	1,31
Orozko	1	0	0	1	0	0	0	228,05	1,00
Ortuella	0	1	2	2	3	3	0	409,15	0,61
Otxandio	0	0	0	0	1	0	0	295,20	1,33
Plentzia	3	3	3	1	4	2	1	772,73	0,92
Portugalete	24	10	9	6	11	7	12	429,01	0,79
Santurtzi	15	18	20	9	10	24	30	611,63	0,89
Sestao	6	4	0	1	5	9	5	293,62	0,72
Sondika	4	2	1	1	4	4	0	617,56	1,12
Sopela	10	7	2	8	6	4	7	789,37	1,07
Sopuerta	6	3	1	1	2	0	1	1074,84	1,13
Sukarrieta	0	0	0	0	0	0	0	0,00	-
Trucios-Turtzioz	0	0	0	0	0	0	0	192,31	0,33
Ubide	0	0	0	0	0	0	0	0,00	0,00
Ugao-Miraballes	1	1	1	0	0	0	1	340,80	0,74
Urduliz	4	3	1	0	1	1	1	686,60	0,44
Urduña/Orduña	0	0	1	0	2	0	0	377,98	0,64
Valle de Trápaga-Trapagaran	1	5	2	0	2	2	1	354,28	0,55
Zaldibar	3	3	1	0	3	0	3	1477,83	0,87
Zalla	2	2	2	0	3	4	4	450,18	0,76
Zamudio	0	3	1	1	3	0	1	543,31	0,82
Zaratamo	0	2	0	0	3	2	2	789,31	1,30
Zeanuri	1	1	2	0	1	0	0	717,70	1,50
Zeberio	0	0	0	0	0	0	0	0,00	0,00
Zierbena	0	0	1	0	0	0	0	131,23	0,50
Ziortza-Bolibar	0	0	0	0	0	0	0	0,00	0,00
<b>BIZKAIA</b>	<b>479</b>	<b>542</b>	<b>303</b>	<b>371</b>	<b>399</b>	<b>406</b>	<b>386</b>	<b>589,88</b>	<b>0,84</b>

Abaltzisketa	0	0	0	0	0	0	0	318,47	1,00
Aduna	0	0	0	0	0	0	0	621,12	0,75
Aia	2	0	0	0	0	0	0	554,16	0,58
Aizarnazabal	0	0	0	0	0	0	0	0,00	-
Alegia	2	3	0	1	0	0	0	556,17	1,43
Albiztur	0	0	0	0	0	0	0	0,00	0,00
Alkiza	0	0	0	0	0	0	0	285,71	1,00
Altzaga	0	0	0	0	0	0	0	0,00	-
Altzo	0	0	0	0	0	0	0	0,00	-
Amezketza	1	0	0	0	0	0	0	326,09	0,75
Andoain	3	8	6	0	1	2	0	326,93	0,51
Anoeta	3	4	1	0	0	0	1	1034,48	1,11
Antzuola	1	1	1	0	0	1	0	413,03	1,00
Arama	0	0	0	0	0	0	0	0,00	-
Aretxabaleta	0	1	1	2	2	0	1	324,86	0,79
Arrasate/Mondragón	15	4	4	5	1	6	11	407,57	1,01
Asteasu	2	0	0	0	0	0	0	320,51	1,25
Astigarraga	4	3	1	3	3	2	2	854,06	1,14
Ataun	3	1	0	0	0	1	4	801,37	2,80
Azkoitia	1	7	2	0	1	3	0	267,04	0,65
Azpeitia	5	11	6	6	4	3	4	716,16	0,61
Baliarrain	0	0	0	0	0	0	0	0,00	-
Beasain	2	7	2	2	0	6	4	320,95	0,90
Beizama	0	0	0	0	0	0	0	0,00	-
Belauntza	1	0	0	0	0	0	0	383,14	-
Berastegi	0	0	0	0	0	0	0	0,00	-
Bergara	12	3	5	5	10	3	12	558,66	1,45
Berrobi	0	0	0	0	0	0	0	163,13	0,20
Bidania-Goiatz	0	0	0	0	0	0	0	0,00	0,00
Deba	2	1	4	1	1	0	0	366,77	1,05
Donostia / San Sebastián	65	75	51	53	52	43	42	500,57	0,86
Eibar	10	5	6	8	15	3	9	462,26	0,85
Elduain	0	0	0	0	0	0	0	0,00	-
Elgeta	0	0	0	0	0	0	0	0,00	0,00
Elgoibar	9	11	7	5	17	6	5	1230,50	1,01
Errenteria	10	11	15	16	6	12	7	517,72	0,92
Errezil	0	0	0	0	0	0	0	0,00	0,00
Eskoriatza	1	1	1	1	2	2	0	341,21	2,00
Ezkio-Itsaso	0	0	0	0	0	0	0	157,73	1,00
Gabiria	0	0	1	0	0	0	0	194,93	-
Gaintza	0	0	0	0	0	0	0	0,00	-
Gaztelu	0	0	0	0	0	0	0	0,00	-
Getaria	0	1	0	0	0	0	0	106,01	0,75

Hernani	4	11	0	3	6	2	3	462,13	0,69
Hernialde	0	0	0	0	0	1	0	655,74	2,00
Hondarribia	4	5	7	0	4	3	5	459,26	0,81
Ibarra	3	4	0	3	3	1	2	696,70	1,30
Idiazabal	1	2	0	0	1	0	0	252,10	1,00
Ikaztegieta	0	0	0	0	0	0	0	0,00	-
Irun	23	17	28	25	26	23	16	649,42	0,88
Irura	1	0	1	0	0	0	1	386,31	0,78
Itsasondo	0	0	0	0	0	0	1	412,09	0,75
Larraul	0	0	0	0	0	0	0	0,00	0,00
Lasarte-Oria	12	16	7	3	10	5	9	677,34	0,84
Lazkao	0	1	0	0	0	0	0	124,29	0,47
Leaburu	0	0	2	0	1	0	1	1587,30	1,00
Legazpi	4	3	1	3	3	10	3	713,52	1,07
Legorreta	0	0	0	0	0	0	0	134,23	0,25
Leintz Gatzaga	0	0	0	0	0	0	0	0,00	-
Lezo	5	4	4	4	4	2	0	1101,97	1,02
Lizartza	0	0	0	0	0	0	0	616,33	1,00
Mendaro	2	2	3	0	3	4	2	851,06	1,50
Mutiloa	0	0	0	0	0	0	0	1568,63	1,00
Mutriku	1	0	1	0	2	0	1	188,18	0,71
Oiartzun	5	2	2	3	2	2	0	424,34	0,88
Olaberria	0	0	0	0	0	0	0	109,05	1,00
Oñati	13	8	10	11	9	12	6	688,87	5,27
Ordizia	2	2	3	0	2	1	0	218,47	0,54
Orendain	0	0	0	0	0	0	0	0,00	-
Orexa	0	0	0	0	0	0	0	943,40	0,50
Orio	5	3	2	1	1	2	2	782,78	0,62
Ormaiztegi	0	0	0	0	0	1	2	705,33	0,90
Pasaia	8	3	9	6	5	6	4	574,09	0,88
Segura	2	1	2	2	1	5	1	2870,19	1,10
Soraluze-Placencia de las Armas	0	0	1	1	1	0	1	176,14	1,75
Tolosa	9	3	10	5	4	6	4	536,08	0,92
Urnietta	1	0	0	1	3	1	1	483,17	0,58
Urretxu	3	0	6	0	1	3	5	658,95	1,13
Usurbil	3	6	0	0	0	5	1	554,85	1,25
Villabona	0	0	0	0	2	1	0	219,71	0,59
Zaldibia	0	0	0	1	0	0	0	120,63	0,50
Zarautz	5	9	3	6	1	8	9	372,64	1,16
Zegama	0	0	0	0	1	2	0	525,97	1,60
Zerain	1	0	0	0	0	0	0	1824,82	1,25
Zestoa	1	1	0	0	2	1	4	564,97	0,58
Zizurkil	4	0	0	0	0	0	0	296,54	0,36

Zumaia	1	2	0	0	0	4	1	345,99	0,74
Zumarraga	4	1	1	2	3	4	0	580,39	0,76
<b>GIPUZKOA</b>	281	264	217	188	216	208	187	515,92	0,88

<b>OTROS</b>	10	12	11	6	9	13	11		
--------------	----	----	----	---	---	----	----	--	--

\*14 eguneko tasa 100.000 biztanleko. Tasak kalkulatzeko EUSTATen Biztanleen Udal-Erroldaren Estatistikan 2020ko urtarrilaren 1erako argitaratutako biztanleria hartzen da. / Tasa de 14 días por 100.000 habitantes. Las tasas se calculan con respecto a la población publicada por EUSTAT en la Estadística Municipal de Habitantes para el 1 de enero del 2020. [https://eu.eustat.eus/bankupx/pxweb/eu/euskara/-/PX\\_2212\\_ep06b.px](https://eu.eustat.eus/bankupx/pxweb/eu/euskara/-/PX_2212_ep06b.px)

\*\* Inzidentzia tasen arrazoiak  $-I(D)/I(D-7)$ - gaurko 14 eguneko inzidentzia metatuaren tasa duela astebeteko 14 eguneko inzidentzia metatuaren tasarekin konparatzen du. Tasen arrazoiaren balioa 1en azpitik dagoenean inzidentzia tasak behera egin duela esan nahi du. Duela astebeteko inzidentzia tasa zero den kasuetan “-“ agertzen da. / La razón de tasas de incidencia  $-I(D)/I(D-7)$ - compara la tasa de incidencia acumulada en 14 días a fecha de hoy, con la tasa de incidencia acumulada en 14 días de hace una semana. En caso de que el valor de la ratio sea un valor por debajo de 1, significa que la incidencia ha disminuido. Cuando la tasa de incidencia de hace una semana es cero se indica con “-“.

+ Semaforoa 14 eguneko inzidentzia tasaren arabera 5.000 biztanletik gorako udalerrietan: berdez < 60, horiz 60-299, laranja 300-499 eta gorri >=500. / Semaforo según la tasa de incidencia acumulada en 14 días en los municipios de más de 5.000 habitantes: en verde <60, en amarillo 60-299, en naranja 300-499 y en rojo >= 500.

**PCR POSITIBO BERRIAK EUSKADIKO OSASUN EREMUETAN /  
NUEVOS POSITIVOS PCR EN LAS ZONAS DE SALUD DE EUSKADI**

Alfabetoz ordenatuta./ Ordenado alfabéticamente.

OSASUN-EREMUAK/ZONAS DE SALUD	04/02	05/02	06/02	07/02	08/02	09/02	10/02	Tasa**	I(D)/I(D-7)**
Abetxuko	0	3	0	1	0	0	2	524,25	0,87
Aranbizkarra I	14	7	4	2	4	7	4	482,84	0,80
Aranbizkarra II	4	2	2	2	2	7	4	567,08	0,78
Casco Viejo (Vitoria)	6	2	5	7	6	8	10	555,31	0,96
Gazalbide Txagorritxu	9	8	4	3	3	4	3	480,40	0,77
La Habana	3	6	4	3	5	4	2	472,75	0,71
Lakua - Arriaga	12	8	9	3	4	5	5	596,16	0,81
Lakuabizkarra	10	9	8	3	8	11	14	510,92	0,81
Llanada Alavesa	3	6	3	2	5	5	3	536,22	0,77
Montaña alavesa	0	0	0	0	0	0	0	134,89	0,30
Norte-Villarreal	0	0	0	0	1	0	0	232,13	0,67
Norte-Zuya	4	0	1	0	1	4	1	758,81	0,69
Olaguibel	25	18	11	8	20	15	8	632,32	0,92
Olarizu	5	2	3	2	3	9	6	558,25	0,85
Salburua	5	17	9	1	7	4	6	604,57	0,83
San Martín	7	8	4	6	11	13	6	345,69	0,76
Sansomendi	4	2	4	1	3	3	2	440,48	0,82
Valles Alaveses I	2	0	1	0	1	1	1	296,86	0,61
Valles Alaveses II	4	3	0	1	3	0	1	1035,20	0,93
Zabalgana	6	6	14	3	6	9	6	493,31	0,85
Zaramaga	4	3	4	2	3	6	2	373,65	0,78
<b>OSI ARABA</b>	127	110	90	50	96	115	86	509,03	0,82
Rioja	3	3	2	0	1	3	3	695,02	0,70
<b>OSI ARABAKO ERRIOXA</b>	3	3	2	0	1	3	3	695,02	0,70
Desierto / Urban	1	1	2	3	5	4	2	575,84	1,08
La Paz	5	7	4	3	4	6	6	443,94	0,70
Lutxana	1	3	2	2	4	5	0	484,78	0,90
Rontegi	2	6	0	5	8	7	4	607,50	0,99
San Vicente	8	10	1	2	7	7	6	450,09	0,85
Sestao Kueto	2	2	0	0	2	2	1	215,05	0,71
Sestao Markonzaga	4	2	0	1	3	7	4	328,98	0,73
Zaballa C.S.	6	4	2	4	4	3	7	475,39	0,95
Zuazo	4	5	5	2	3	2	8	394,66	0,75
<b>OSI BARAKALDO SESTAO</b>	33	40	16	22	40	43	38	434,07	0,83
Abadiño-Elorrio-Berriz	9	8	4	4	8	4	10	587,97	0,76
Aiala	5	5	1	0	2	1	4	260,40	0,85
Amorebieta	6	9	0	4	7	2	4	341,95	0,66
Arratia	2	4	4	7	10	2	3	458,55	1,00
Arrigorriaga	8	5	4	1	7	6	6	530,24	0,87



Basauri-Ariz	19	10	9	16	3	6	6	574,78	0,93
Basauri-Kareaga	9	5	4	9	8	5	3	763,86	0,94
Bermeo	11	17	8	14	14	4	5	842,14	0,94
Durango	19	23	15	8	13	8	13	640,57	0,59
Etxebarri	2	5	3	2	4	3	3	437,25	0,92
Galdakao	14	13	5	2	12	7	4	409,25	0,63
Gernika	3	3	3	2	4	1	1	339,45	0,47
Gernikaldea	0	2	2	0	0	0	0	145,35	0,30
Lekeitio	3	2	5	3	7	5	0	370,00	0,56
Llodio	12	7	4	3	5	2	6	406,57	0,94
Markina - Xemein	1	1	0	0	0	0	0	231,73	0,24
Ondarroa	3	0	1	3	5	4	8	439,19	1,24
<b>OSI BARRUALDE-GALDAKAO</b>	126	119	72	78	109	60	76	489,42	0,74
Basurto	23	10	10	11	10	3	14	1003,20	0,91
Begoña	12	11	1	4	5	9	7	804,10	0,99
Bolueta	1	0	2	0	2	3	4	390,58	0,54
Bombero Etxaniz	17	17	10	14	8	13	27	734,81	0,86
Casco Viejo (Bilbao)	4	8	3	2	5	9	3	631,47	0,92
Deusto	6	22	2	9	4	9	6	534,10	0,79
Gazteleku	3	8	3	4	2	5	3	424,54	0,78
Indautxu	7	11	11	17	5	16	14	725,35	0,90
Javier Sáenz de Buruaga	2	9	0	1	4	6	5	618,47	0,75
Karmelo	2	3	1	2	2	1	8	664,54	0,65
La Peña	1	4	2	5	2	0	1	696,90	0,54
Mina del Morro	3	6	3	1	4	4	6	457,48	0,88
Miribilla-La Merced	4	8	5	7	8	5	11	526,94	0,84
Otxarkoaga	5	4	2	2	9	7	1	538,54	0,95
Rekalde	14	18	4	6	11	18	10	653,76	0,88
San Adrián	0	5	4	3	1	7	4	456,94	0,71
San Ignacio	17	30	10	16	10	13	14	926,90	1,13
Santutxu-Solokoetxe	8	12	7	6	7	8	5	785,32	0,97
Txurdinaga	6	10	6	15	2	8	4	614,21	1,14
Zorroza	6	11	1	5	6	8	3	801,21	0,82
Zurbaran	3	3	4	5	6	1	2	457,05	0,54
<b>OSI BILBAO-BASURTO</b>	144	210	91	135	113	153	152	664,74	0,85
Abanto-Muskiz	3	7	1	5	6	6	3	446,77	0,95
Balmaseda	4	3	2	3	4	2	2	459,11	0,78
Buenavista	8	3	2	0	2	6	4	418,51	0,86
Güeñes	5	9	2	6	6	8	7	962,94	1,03
Ortuella	0	1	2	2	4	3	0	412,64	0,60
Portugalete - Centro	10	2	6	4	2	1	3	492,03	0,70
Portugalete-Repelega	9	6	3	1	7	3	5	383,53	0,89
Santurtzi-Centro-Mamariga	4	7	6	4	7	11	15	581,01	0,99

Santurtzi Kabiezes	7	11	13	4	2	9	14	590,41	0,80
Trapagaran	1	5	2	0	3	2	1	360,41	0,57
Zalla	8	4	3	2	5	4	5	587,68	0,87
<b>OSI EZKERRALDEA ENKARTERRI CRUCES</b>	59	58	42	31	48	55	59	508,14	0,82
Alango	8	5	5	5	3	6	8	727,51	0,86
Algorta	20	27	13	30	18	20	15	898,38	1,17
Astrabudua	1	6	3	1	1	2	1	439,02	0,82
Erandio	6	4	3	1	6	3	4	489,81	0,80
Gorliz - Plentzia	12	5	6	3	9	7	1	689,66	1,06
Las Arenas	32	26	14	18	12	12	9	690,99	1,22
Leioa	8	13	10	9	10	13	6	716,60	0,96
Mungia	7	12	11	11	4	4	4	488,94	0,69
Sopela	16	12	6	14	10	14	14	745,17	0,96
Txorierrri	9	8	9	11	14	10	4	756,37	1,07
<b>OSI URIBE</b>	119	118	80	103	87	91	66	690,64	0,98
Arrasate	18	7	8	10	4	8	15	565,11	1,15
Bergara	13	4	6	5	10	4	12	502,01	1,40
Oñati	13	8	10	11	9	12	6	670,34	5,27
Valle de Leniz	1	2	2	3	4	2	1	349,01	1,05
<b>OSI ALTO DEBA</b>	45	21	26	29	27	26	34	529,32	1,46
Dumboa	8	5	15	6	9	10	4	546,23	0,84
Hondarribia	4	5	7	0	4	3	5	430,26	0,81
Irun - Centro	14	12	18	17	15	16	13	595,67	0,92
<b>OSI BIDASOA</b>	26	22	40	23	28	29	22	544,11	0,87
Deba	3	1	5	1	3	0	1	279,38	0,91
Eibar	7	5	6	7	10	1	8	502,36	0,92
Elgoibar	11	13	11	6	21	11	8	918,09	1,05
Ermua	11	4	1	2	4	2	0	290,11	0,67
Torrekua	3	0	0	1	5	2	1	285,69	0,64
<b>OSI DEBABARRENA</b>	35	23	23	17	43	16	18	494,22	0,89
Alza-Roteta	1	8	11	1	5	1	4	438,08	0,96
Amara Berri	10	15	13	14	14	9	5	569,54	0,84
Amara Centro	10	3	3	2	3	0	1	321,17	0,82
Beraun - Erreterria	5	5	3	4	2	3	4	453,53	1,00
Bidebieta	0	2	1	3	5	1	6	555,48	1,00
Egia	14	5	0	4	4	1	0	438,48	0,71
Gros	13	11	4	8	7	7	6	441,11	0,83
Hernani - Urnieta - Astigarraga	8	15	1	7	12	5	6	528,31	0,76
Intxaurrenondo	4	9	4	2	2	6	3	507,75	1,02
Iztietia - Erreterria	6	6	12	12	4	9	3	535,76	0,91
Lasarte - Usurbil	15	22	8	5	10	10	10	635,82	0,92
Lezo-San Juan	7	4	4	6	4	2	0	923,54	0,89
Loiola	0	2	3	1	2	2	2	300,38	1,16

Oiartzun	6	3	2	3	2	2	0	435,65	0,94
Ondarreta	11	8	9	14	8	9	10	481,64	0,88
Parte Vieja	2	8	3	2	1	5	2	354,25	0,72
Pasai Antxo	1	0	4	1	0	1	1	311,25	0,70
Pasajes San Pedro	4	6	5	4	6	6	5	744,02	1,10
Zarautz – Orio - Aia	12	12	5	7	2	10	11	450,63	0,85
Zumaia - Zestoa - Getaria	2	5	0	0	2	5	5	323,59	0,67
<b>OSI DONOSTIALDEA</b>	131	149	95	100	95	94	84	490,36	0,86
Azkoitia	1	7	2	0	1	3	0	275,23	0,67
Azpeitia	5	10	6	6	4	3	4	658,68	0,60
Beasain	6	10	3	4	3	14	7	529,66	1,00
Lazkao	3	2	0	0	0	1	4	244,93	1,05
Legazpi	4	3	1	3	4	10	3	696,11	1,09
Ordizia	2	2	4	1	2	1	1	190,92	0,56
Zumarraga	7	1	8	2	4	7	5	559,50	0,90
<b>OSI GOIERRI-ALTO UROLA</b>	28	35	24	16	18	39	24	469,37	0,81
Alegia	3	3	0	1	0	0	0	238,20	0,73
Andoain	3	8	6	0	1	2	0	318,51	0,51
Ibarra	4	4	2	3	4	1	3	471,16	1,06
Tolosa	9	3	10	5	4	6	4	514,42	0,92
Villabona	10	4	2	0	2	2	2	382,11	0,72
<b>OSI TOLOSALDEA</b>	29	22	20	9	11	11	9	404,69	0,76
<b>Otros</b>	16	17	11	8	7	13	13		

\*14 eguneko tasa 100.000 biztanleko/ Tasa de 14 días por 100.000 habitantes.

\*\* Inzidentzia tasen arrazoiak **-I(D)/I(D-7)-** gaurko 14 eguneko inzidentzia metatuaren tasa duela astebeteko 14 eguneko inzidentzia metatuaren tasarekin konparatzen du. Tasen arrazoiaren balioa 1en azpitik dagoenean inzidentzia tasak behera egin duela esan nahi du. Duela astebeteko inzidentzia tasa zero den kasuetan “-“ agertzen da. / La razón de tasas de incidencia **-I(D)/I(D-7)-** compara la tasa de incidencia acumulada en 14 días a fecha de hoy, con la incidencia acumulada en 14 días de hace una semana. En caso de que el valor de la ratio sea un valor por debajo de 1, significa que la incidencia ha disminuido. Cuando la tasa de incidencia de hace una semana es cero se indica con “-“.

+ Semaforoa 14 eguneko inzidentzia tasaren arabera: berdez < 60, horiz 60-299, laranja 300-499 eta gorri >=500. / Semaforo según la tasa de incidencia acumulada en 14 días: en verde <60, en amarillo 60-299, en naranja 300-499 y en rojo >= 500.