

# KORONABIRUSAREN EGOERA EPIDEMIOLOGIKOA EUSKADIN (COVID-19) SITUACIÓN EPIDEMIOLÓGICA DEL CORONAVIRUS (COVID-19) EN EUSKADI

-- RESULTADOS DE TESTS VALIDADOS EL 09/02/2021--

Osasun Sailburuordetza / Viceconsejería de Salud  
COVID Informazio Zerbitzua / Servicio de Información COVID

## OPEN DATA:

Informe honetan argitaratzen diren datu guztiak hurrengo webgunean dituzue eskuragarri. / Todos los datos publicados en este informe están disponibles en la siguiente página web.

<https://opendata.euskadi.eus/catalogo/-/evolucion-del-coronavirus-covid-19-en-euskadi/>

## TXOSTENEAN ORAIN ARTE ARAZTU EDO ZUZENDU DIREN AKATSAK ERRORES DEPURADOS O CORREGIDOS HASTA LA FECHA EN EL INFORME

Txosten honen informazioa etengabe berrikusten eta arazten ari da. Baliteke, gardentasunaren mesedetan, akats puntualen bat egotea, gerora zuzenduko dena.

La información de este informe está continuamente siendo revisada y depurada. En aras de la transparencia puede que haya algún error puntual que se corregirá posteriormente.

ARAZTU EDO ZUZENDU DIREN AKATSAK	ERRORES DEPURADOS O CORREGIDOS
Egunero desadostasun txikiak zuzentzen dira bizilekuaren eta testa eskatzen den lurralde historikoaren artean.	Cada día se corrigen pequeñas discrepancias entre el lugar de residencia y el territorio histórico desde donde se solicita el test.

## KORONABIRUSAREN EGOERA EPIDEMIOLOGIKOA EUSKADIN (COVID-19) SITUACIÓN EPIDEMIOLÓGICA DEL CORONAVIRUS (COVID-19) EN EUSKADI

-- RESULTADOS DE TESTS VALIDADOS EL 09/02/2021--

	PCR	Antigeno	Guztira
Egindako test diagnostiko kopurua / Número de test diagnósticos realizados:	8.804	4.633	13.437
Ematza positibo kopurua / Número de resultados positivos:	360	388	748
Ematza positiboen ehunekoa / Porcentaje de test positivos:	4,1%	8,4%	5,6%

### TEST DIAGNOSTIKOA EGITEKO ARRAZOA EMAITZA POSITIBOA DUTEN KASUETAN / MOTIVO DE REALIZACIÓN DEL TEST DIAGNÓSTICO EN CASOS CON RESULTADO POSITIVO

	Kontaktua izatea / Ser contacto *	Sintomak izatea / Ser sintomáticos *	Beste arrazoi bat / Otro motivo *
03/02	40,7%	32,6%	26,6%
04/02	41,0%	32,6%	26,4%
05/02	43,2%	31,9%	24,9%
06/02	44,1%	32,6%	23,3%
07/02	45,4%	32,8%	21,8%
08/02	47,3%	33,1%	19,6%
09/02	49,0%	33,1%	17,8%

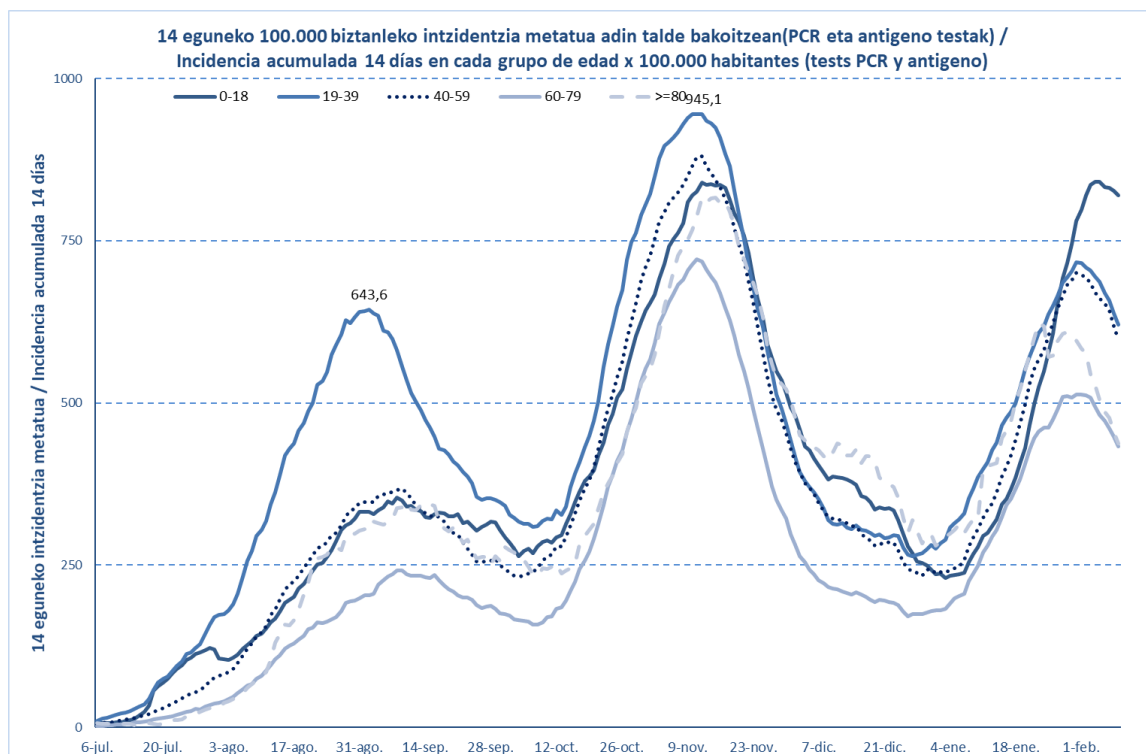
\*Azken 7 egunetako emaitzen batzbestekoa / Media de los resultados de los últimos 7 días.

### KASU POSITIBO BERRIAK HERRIALDE HISTORIKOAREN ARABERA / NUEVOS CASOS POSITIVOS SEGÚN SU TERRITORIO HISTÓRICO

	Kasu positibo kopurua / Número de casos positivos	100.000 biztanleko 14 eguneko inzidentzia tasa metatua/ Tasa de incidencia acumulada en 14 días por 100.000 habitantes	Tasen arrazoia/ Razón de tasas I(D)/I(D-7)
Araba	121	565,10	0,85
Bizkaia	406	619,82	0,87
Gipuzkoa	208	537,44	0,92
Otros	13		
Euskadi	748	591,49	0,88

## KASU POSITIBO BERRIAK ADIN-TARTEKA / NUEVOS CASOS POSITIVOS POR GRUPOS DE EDAD

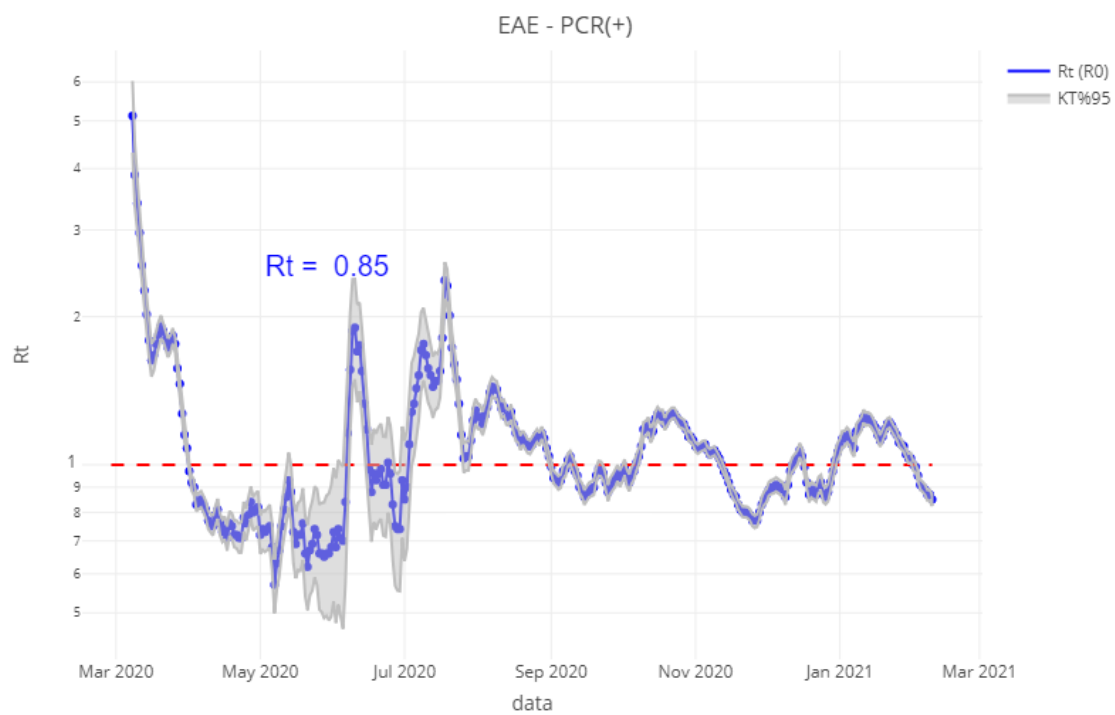
	<b>Kasu positibo kopurua / Número de casos positivos</b>	<b>100.000 biztanleko 14 eguneko intzidentzia tasa metatua / Tasa de incidencia acumulada en 14 días por 100.000 habitantes</b>	<b>Tasen arrazoia / Razón de tasas I(D)/I(D-7)</b>
0-18	187	820,19	1,00
19-39	171	620,47	0,88
40-64	271	583,96	0,86
65-79	84	393,97	0,84
>=80	33	437,39	0,76
>=65	117	408,02	0,81



	<b>Kasu positibo kopurua / Número de casos positivos</b>	<b>100.000 biztanleko 14 eguneko intzidentzia tasa metatua / Tasa de incidencia acumulada en 14 días por 100.000 habitantes</b>	<b>Tasen arrazoia / Razón de tasas I(D)/I(D-7)</b>
0-2	14	500,47	1,06
3-5	26	620,54	0,87
6-12	75	858,75	1,01
13-16	55	1043,43	1,08
17-18	17	917,83	0,90

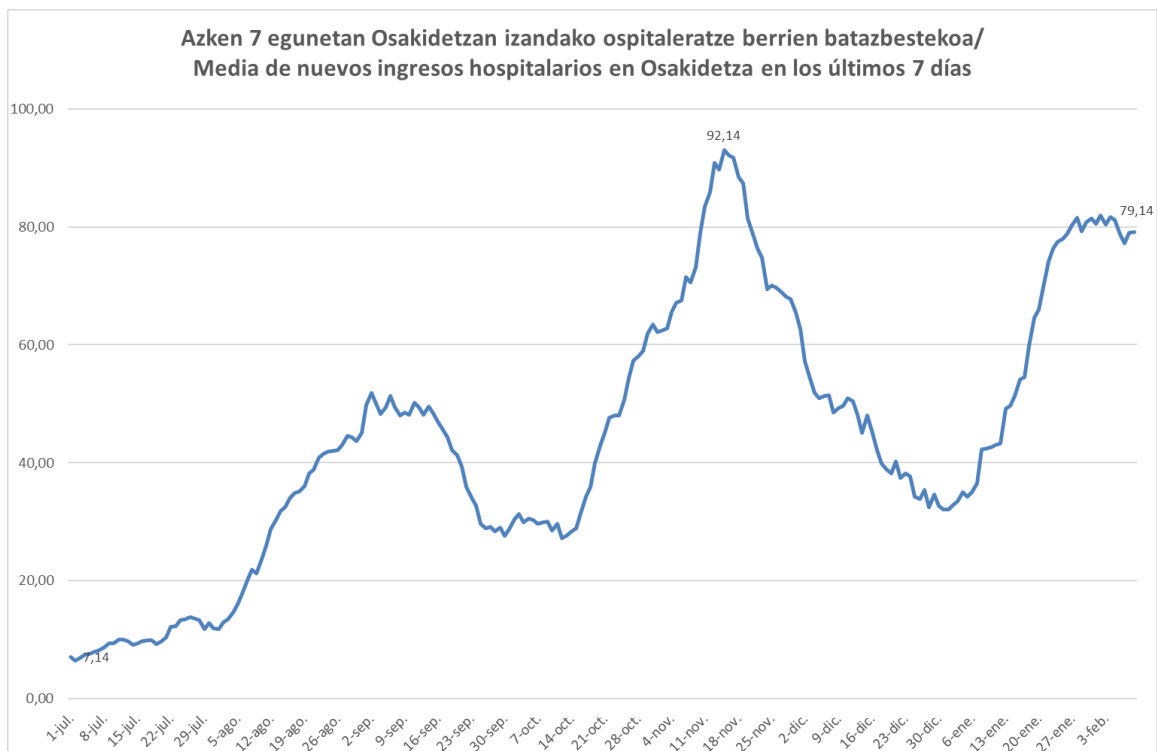
## OINARRIZKO BIRSORKUNTZA TASA / NÚMERO REPRODUCTIVO BÁSICO

	Euskadi (%95 IC)	Araba	Bizkaia	Gipuzkoa
03/02	0,95 (0,93; 0,98)	0,93	0,93	1,01
04/02	0,91 (0,89; 0,93)	0,92	0,88	0,97
05/02	0,90 (0,88; 0,92)	0,90	0,88	0,95
06/02	0,89 (0,87; 0,91)	0,91	0,86	0,93
07/02	0,87 (0,85; 0,89)	0,84	0,87	0,88
08/02	0,87 (0,84; 0,89)	0,85	0,86	0,88
09/02	0,85 (0,82; 0,87)	0,84	0,85	0,84

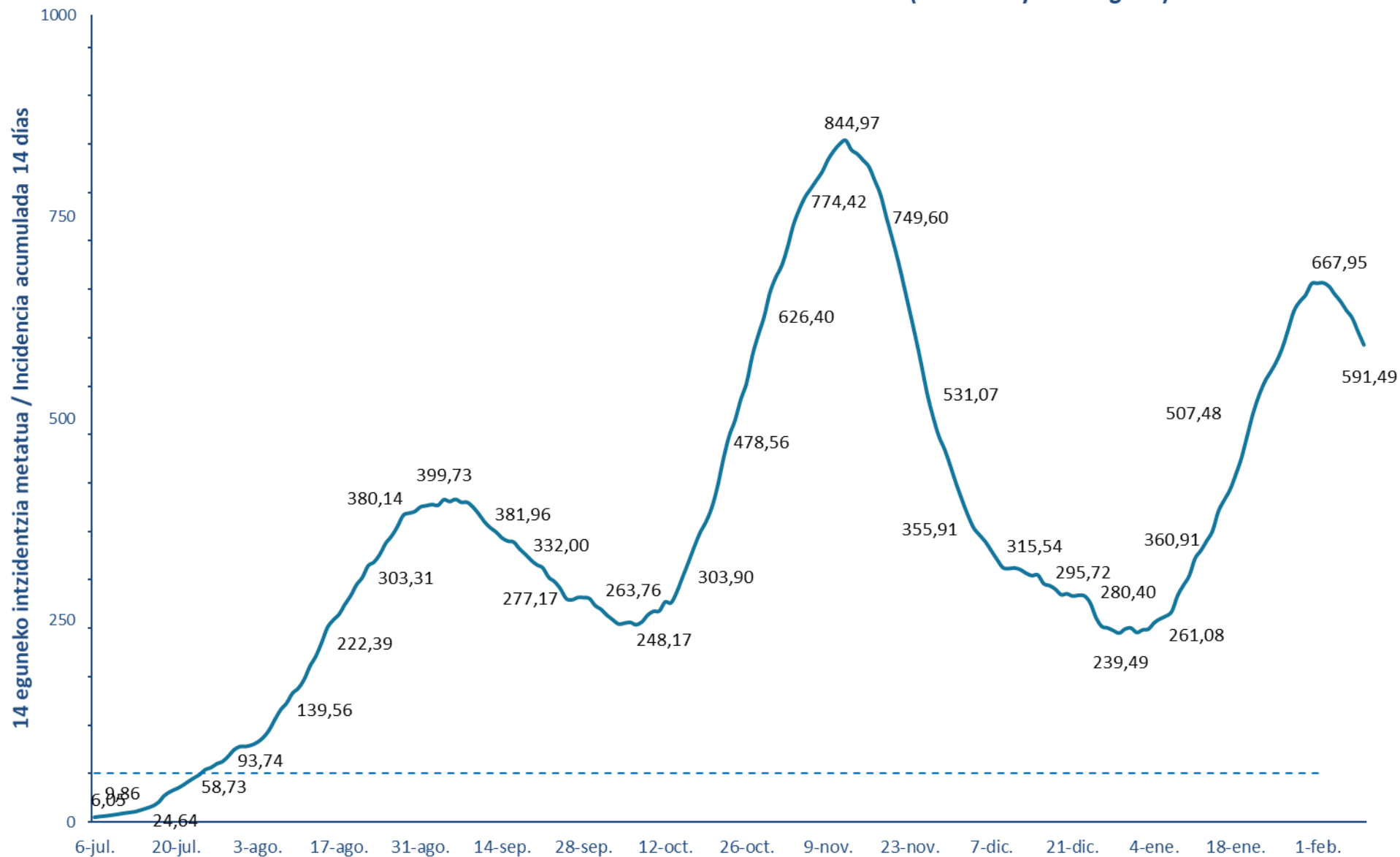


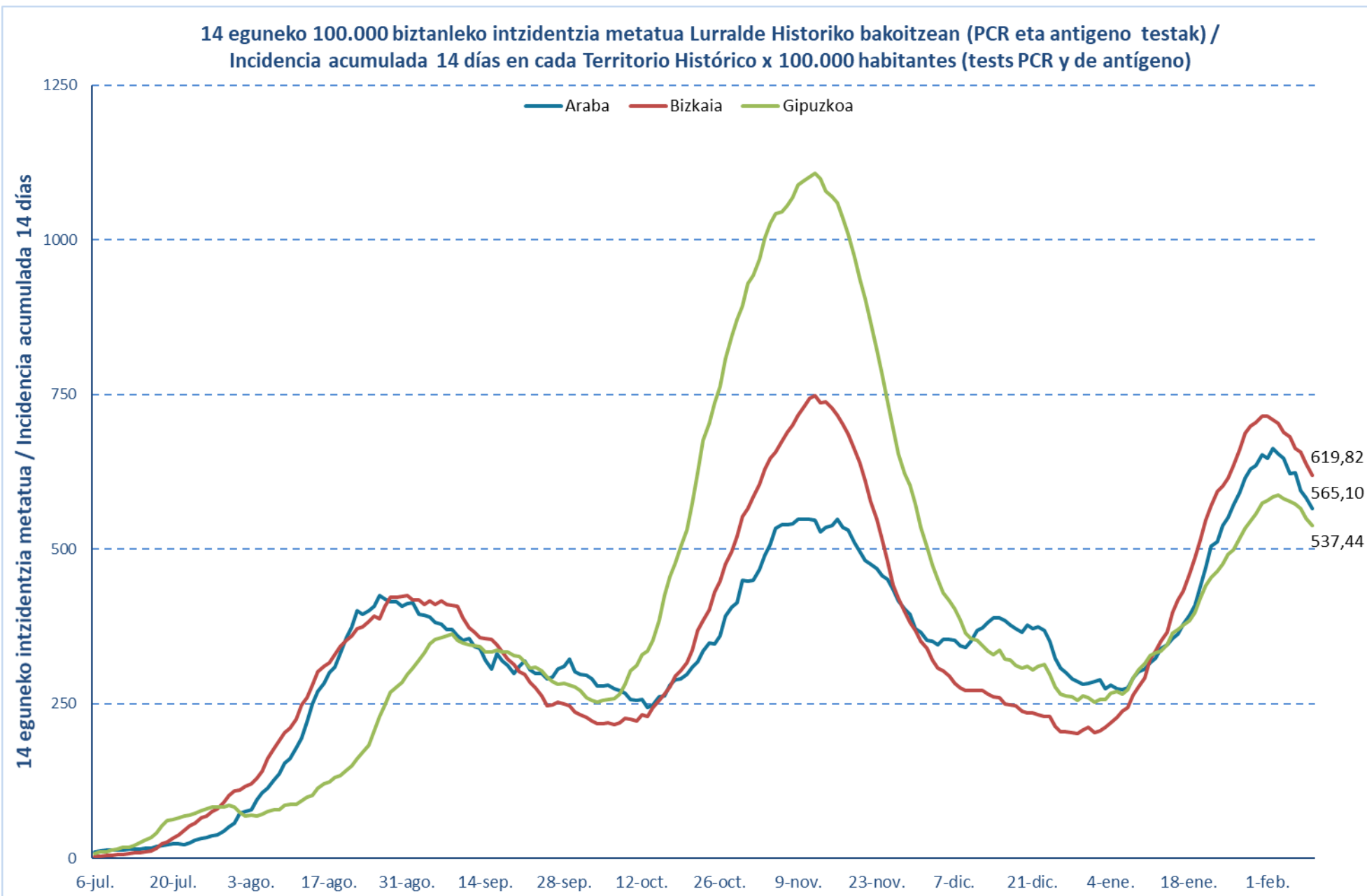
**BALIABIDE ASISTENTZIALEN ERABILERA /  
UTILIZACIÓN DE LOS RECURSOS ASISTENCIALES**

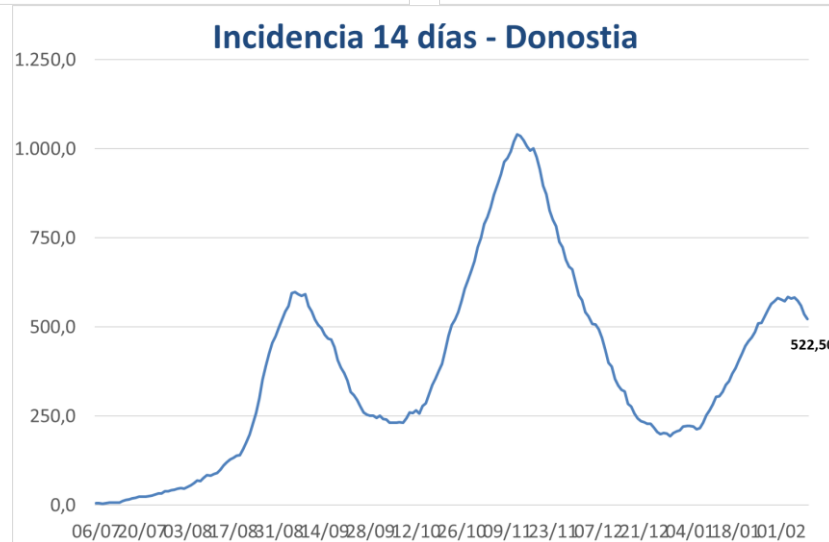
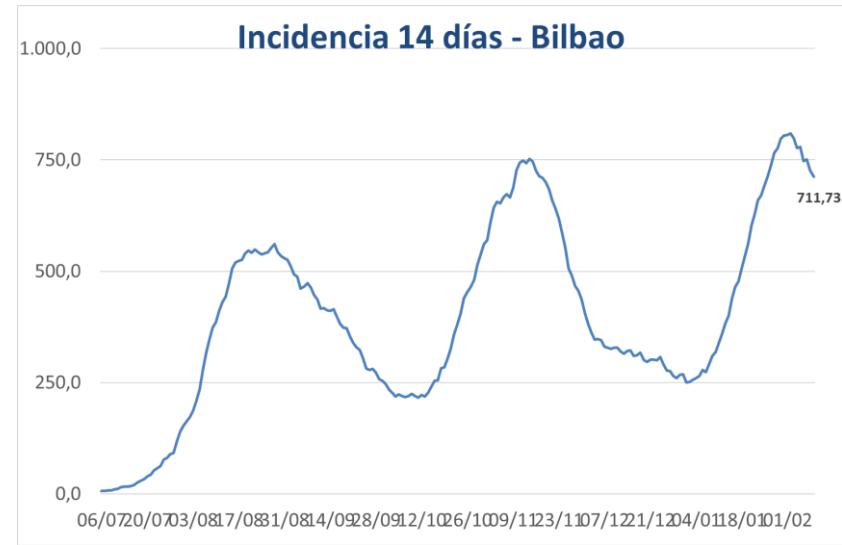
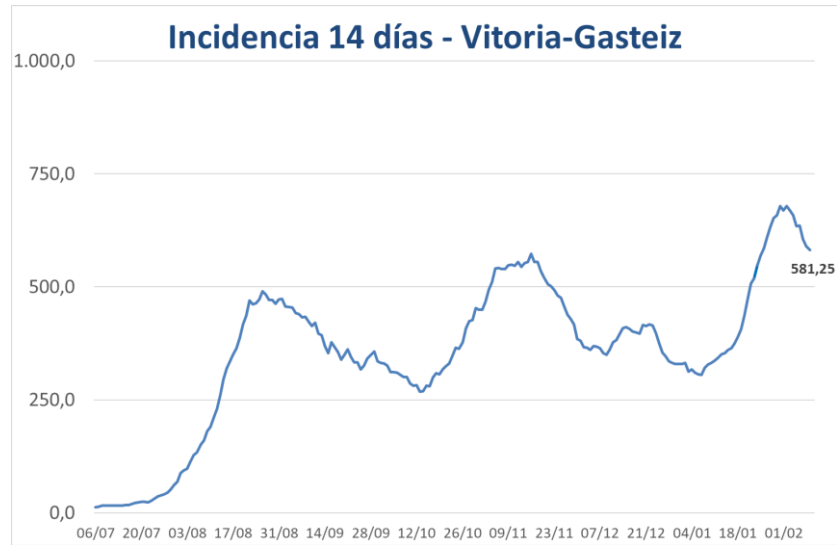
	<b>ZIUn ospitaleratuak Osakidetzan/ Ingresados en UCI en Osakidetza</b>	<b>Ospitaleratze berriak Osakidetzan/ Nuevos ingresos en planta en Osakidetza</b>	<b>Osakidetzan ospitaleratuta daudenak / Ingresados en planta en Osakidetza</b>
27/01	137	94	570
28/01	140	86	605
29/01	151	88	581
30/01	157	74	605
31/01	160	53	632
01/02	154	80	586
02/02	155	98	591
03/02	156	84	573
04/02	162	95	574
05/02	163	84	548
06/02	161	57	570
07/02	164	42	573
08/02	157	93	570
09/02	165	99	547



**14 eguneko 100.000 biztanleko intzidentzia metatua Euskadin (PCR eta antigeno testak) /**  
**Incidencia acumulada 14 días en Euskadi x 100.000 habitantes (tests PCR y de antígeno)**









**PCR POSITIBO BERRIAK EUSKADIKO UDALERRIETAN /**  
**NUEVOS POSITIVOS PCR EN LOS MUNICIPIOS DE EUSKADI**

Alfabetoz ordenatuta./ Ordenado alfabéticamente.

UDALERRIA / MUNICIPIO	03/02	04/02	05/02	06/02	07/02	08/02	09/02	Tasa**	I(D)/I(D-7)**
Agurain/Salvatierra	1	1	1	0	1	1	3	672,52	0,77
Alegría-Dulantzi	2	0	1	0	0	2	1	350,32	0,69
Amurrio	4	3	2	0	0	1	0	222,65	0,92
Añana	0	0	0	0	0	0	0	0,00	-
Aramaio	2	3	3	4	5	3	1	3175,68	1,52
Armiñón	1	1	0	0	0	1	0	1345,29	1,50
Arraia-Maeztu	0	0	0	0	0	0	0	0,00	0,00
Arratzua-Ubarrundia	0	0	0	0	0	0	0	193,24	0,67
Artziniega	1	0	1	0	0	0	0	156,99	3,00
Asparrena	2	1	0	1	0	1	0	433,17	1,17
Ayala/Aiara	0	2	1	1	0	0	1	172,71	0,83
Baños de Ebro/Mañueta	0	0	0	0	0	0	0	0,00	-
Barrundia	0	0	0	0	0	0	0	106,27	1,00
Berantevilla	1	1	0	0	0	0	0	1202,40	0,67
Bernedo	0	0	0	0	0	0	0	188,68	0,50
Campezo/Kanpezu	1	0	0	0	0	0	0	188,50	0,50
Elburgo/Burgelu	0	0	1	1	0	0	0	313,97	-
Elciego	0	0	0	0	0	0	0	0,00	0,00
Elvillar/Bilar	0	0	0	0	0	0	0	0,00	-
Erriberagoitia/Ribera Alta	0	0	0	0	0	0	1	120,48	1,00
Harana/Valle de Arana	1	0	0	0	0	0	0	423,73	-
Iruña Oka/Iruña de Oca	1	1	0	0	0	0	1	278,55	0,40
Iruraiz-Gauna	0	1	2	1	1	0	0	915,75	2,50
Kripan	1	0	0	0	0	0	0	1639,34	1,50
Kuartango	0	1	0	0	0	0	0	268,82	0,50
Labastida/Bastida	0	0	1	0	0	0	0	448,43	0,29
Lagrán	0	0	0	0	0	0	0	0,00	-
Laguardia	1	0	1	1	0	1	1	2216,43	0,81
Lanciego/Lantziego	0	0	0	0	0	0	0	265,60	0,40
Lantarón	0	1	0	0	0	1	0	317,46	1,00
Lapuebla de Labarca	0	1	0	0	0	0	0	113,77	0,50
Laudio/Llodio	4	11	7	3	1	1	2	484,99	1,01
Legutio	0	0	0	0	0	0	0	272,93	0,38
Leza	0	0	0	0	0	0	0	0,00	0,00
Moreda de Álava/Moreda Araba	1	1	2	0	0	0	0	1486,99	-
Navaridas	0	0	0	0	0	0	0	500,00	1,00
Okondo	1	0	0	0	0	0	0	328,68	0,50

Oyón-Oion	3	1	0	1	0	0	2	539,62	0,76
Peñacerrada-Urizaharra	0	0	1	0	0	1	0	694,44	-
Ribera Baja/Erribera Beitia	0	2	1	0	0	0	0	749,53	0,67
Samaniego	0	0	0	0	0	0	0	0,00	0,00
San Millán/Donemiliaga	0	0	1	0	0	0	0	826,45	0,75
Urkabustaiz	0	2	0	0	0	0	4	1379,31	0,91
Valdegovía/Gaubea	0	0	0	1	0	0	0	375,94	1,00
Villabuena de Álava/Eskuernaga	0	0	0	0	0	0	0	0,00	0,00
Vitoria-Gasteiz	112	116	103	86	47	84	104	581,25	0,86
Yécora/Iekora	0	0	0	0	0	0	0	3370,79	0,90
Zalduondo	0	0	0	0	0	0	0	1015,23	1,00
Zambrana	0	0	0	0	1	1	0	672,65	3,00
Zigoitia	0	1	0	1	0	0	0	410,08	1,40
Zuia	4	0	0	0	0	1	0	846,74	0,67
<b>ARABA</b>	<b>144</b>	<b>151</b>	<b>129</b>	<b>101</b>	<b>56</b>	<b>99</b>	<b>121</b>	<b>565,10</b>	<b>0,85</b>

Abadiño	3	5	3	3	3	2	3	773,79	1,09
Abanto y Ciérvana-Abanto Zierbena	2	2	3	0	3	2	4	421,01	1,03
Ajangiz	0	0	0	0	0	0	0	0,00	0,00
Alonsotegi	2	1	6	0	0	3	4	1204,82	1,36
Amorebieta-Etxano	9	6	9	0	4	8	2	399,17	0,71
Amoroto	0	0	0	0	2	0	1	963,86	2,00
Arakaldo	0	0	0	0	0	0	0	0,00	-
Arantzazu	1	0	0	0	0	0	0	1288,66	0,56
Areatza	0	0	0	0	0	2	0	487,80	1,00
Arrankudiaga	1	2	0	0	0	1	0	392,93	4,00
Arratzu	0	0	0	0	0	0	0	0,00	0,00
Arrieta	0	0	0	0	1	0	0	710,48	0,67
Arrigorriaga	2	5	2	3	3	5	4	636,36	0,71
Artea	0	0	2	0	0	0	0	277,39	1,00
Artzentales	0	0	0	0	2	0	0	298,06	2,00
Atxondo	1	0	0	0	0	1	0	505,42	0,88
Aulesti	0	0	0	0	0	0	0	149,70	0,50
Bakio	0	0	3	0	2	0	0	266,46	0,70
Balmaseda	3	4	2	2	1	3	2	562,97	0,90
Barakaldo	31	27	34	16	20	37	34	500,00	0,84
Barrika	0	0	0	0	0	1	0	391,90	0,75
Basauri	35	28	16	13	25	11	12	685,88	1,05
Bedia	0	0	0	1	0	3	0	476,64	2,50
Berango	6	2	4	3	6	3	9	770,82	1,75
Bermeo	13	11	19	8	13	13	3	975,75	0,99
Berriatua	1	1	0	0	0	0	1	238,66	0,43
Berriz	2	0	0	0	0	0	0	257,40	0,41

Bilbao	184	145	207	96	134	108	152	711,73	0,88
Busturia	0	0	1	0	0	0	0	184,96	0,50
Derio	3	2	1	3	8	5	3	943,83	1,11
Dima	0	0	0	0	0	1	0	208,62	0,60
Durango	10	15	22	9	5	11	8	712,32	0,62
Ea	0	0	0	0	0	0	1	239,23	2,00
Elantxobe	0	0	0	0	0	0	0	0,00	0,00
Elorrio	4	0	2	0	1	3	1	402,79	0,67
Erandio	9	7	10	6	2	7	7	507,51	0,86
Ereño	0	0	0	0	0	0	0	0,00	0,00
Ermua	1	9	4	1	2	4	2	330,86	0,66
Errigoiti	0	0	0	0	0	0	0	204,08	1,00
Etxebarri	3	2	4	3	2	5	3	445,03	0,93
Etxebarria	1	1	0	0	0	0	0	671,14	1,67
Forua	0	0	0	0	0	1	0	331,86	0,50
Fruiz	0	1	1	0	0	0	0	536,67	1,50
Galdakao	8	12	12	5	2	11	6	484,86	0,68
Galdames	0	0	0	0	1	0	0	829,38	0,78
Gamiz-Fika	1	1	2	1	0	0	1	514,33	0,64
Garai	1	0	0	0	0	0	0	619,20	1,00
Gatika	0	1	1	2	0	0	0	849,00	0,93
Gautegiz Arteaga	0	0	0	0	0	0	0	0,00	0,00
Gernika-Lumo	3	3	2	3	2	3	1	422,42	0,50
Getxo	49	51	51	30	51	33	37	829,08	1,17
Gizaburuaga	0	0	0	0	0	0	0	0,00	0,00
Gordexola	0	0	2	0	0	0	2	464,31	1,00
Gorliz	2	8	2	2	2	4	4	673,97	1,33
Güeñes	9	5	7	2	6	6	6	1142,77	1,12
Ibarrangelu	0	0	0	0	0	0	0	0,00	0,00
Igorre	0	2	1	0	2	1	1	379,69	0,89
Ispaster	0	0	0	0	0	0	0	134,41	1,00
Iurreta	1	5	1	5	3	1	0	1003,25	0,70
Izurtza	0	0	0	0	0	0	0	348,43	1,00
Karrantza Harana/Valle de Carranza	1	0	1	0	0	1	0	458,72	0,54
Kortezubi	0	0	0	0	0	0	0	0,00	0,00
Lanestosa	0	0	0	0	0	0	0	0,00	-
Larrabetzu	0	2	0	0	0	0	1	194,93	0,67
Laukiz	0	0	0	2	1	0	1	835,42	0,91
Leioa	17	16	20	12	11	10	14	751,02	1,06
Lekeitio	1	3	2	5	1	7	3	387,44	0,48
Lemoa	4	0	1	1	5	1	1	578,83	1,05
Lemoiz	0	1	0	2	0	0	1	715,99	1,13
Lezama	1	2	1	4	0	1	1	870,29	1,62

Loiu	2	1	2	0	1	1	0	692,34	0,89
Mallabia	0	2	0	0	0	0	0	252,10	1,50
Mañaria	0	0	0	1	0	0	0	191,57	1,00
Markina-Xemein	0	0	1	0	0	0	0	298,51	0,23
Maruri-Jatabe	0	0	0	0	2	0	1	655,02	1,00
Mendata	0	0	0	0	0	0	0	0,00	-
Mendexa	0	0	0	0	0	0	0	423,73	0,40
Meñaka	0	1	0	0	0	0	0	426,14	1,00
Morga	1	0	0	0	0	0	0	258,40	1,00
Mundaka	1	0	1	0	1	1	1	379,82	1,75
Mungia	12	3	3	5	5	4	1	486,17	0,67
Munitibar-Arbatzegi Gerrikaitz	0	0	1	0	0	0	0	218,34	0,25
Murueta	0	0	0	0	0	0	0	0,00	0,00
Muskiz	1	1	4	1	2	5	2	548,20	0,91
Muxika	1	0	1	2	0	0	0	334,45	1,00
Nabarniz	0	0	0	0	0	0	0	425,53	1,00
Ondarroa	3	2	0	1	3	5	3	396,87	1,17
Orozko	1	1	0	0	1	0	0	266,06	0,88
Ortuella	1	0	1	2	2	3	3	481,35	0,69
Otxandio	0	0	0	0	0	1	0	295,20	1,33
Plentzia	2	3	3	3	1	4	2	818,18	0,95
Portugalete	17	24	10	9	6	11	7	457,18	0,82
Santurtzi	34	15	18	20	9	10	24	589,86	0,89
Sestao	6	6	4	0	1	5	9	330,32	0,76
Sondika	3	4	2	1	1	4	4	794,00	1,50
Sopela	5	10	7	2	8	6	4	781,78	1,08
Sopuerta	3	6	3	1	1	2	0	1194,27	1,30
Sukarrieta	0	0	0	0	0	0	0	0,00	-
Trucios-Turtzioz	0	0	0	0	0	0	0	192,31	0,33
Ubide	0	0	0	0	0	0	0	0,00	0,00
Ugao-Miraballes	0	1	1	1	0	0	0	389,48	0,84
Urduliz	2	4	3	1	0	1	1	908,08	0,58
Urduña/Orduña	4	0	0	1	0	2	0	448,85	0,90
Valle de Trápaga-Trapagaran	2	1	5	2	0	2	2	430,20	0,62
Zaldibar	12	3	3	1	0	3	0	1576,35	1,12
Zalla	3	2	2	2	0	3	4	462,03	0,83
Zamudio	1	0	3	1	1	3	0	573,50	0,83
Zaratamo	0	0	2	0	0	3	2	728,60	1,20
Zeanuri	2	1	1	2	0	1	0	797,45	2,50
Zeberio	0	0	0	0	0	0	0	0,00	0,00
Zierbena	0	0	0	1	0	0	0	131,23	0,40
Ziortza-Bolibar	0	0	0	0	0	0	0	227,79	0,17
<b>BIZKAIA</b>	<b>544</b>	<b>479</b>	<b>542</b>	<b>303</b>	<b>371</b>	<b>399</b>	<b>406</b>	<b>619,82</b>	<b>0,87</b>

Abaltzisketa	0	0	0	0	0	0	0	318,47	1,00
Aduna	0	0	0	0	0	0	0	828,16	1,00
Aia	0	2	0	0	0	0	0	705,29	0,67
Aizarnazabal	0	0	0	0	0	0	0	0,00	0,00
Alegia	0	2	3	0	1	0	0	611,79	1,22
Albiztur	0	0	0	0	0	0	0	341,30	1,00
Alkiza	0	0	0	0	0	0	0	285,71	1,00
Altzaga	0	0	0	0	0	0	0	0,00	-
Altzo	0	0	0	0	0	0	0	0,00	-
Amezketza	0	1	0	0	0	0	0	326,09	0,75
Andoain	6	3	8	6	0	1	2	373,63	0,55
Anoeta	3	3	4	1	0	0	0	1083,74	1,38
Antzuola	1	1	1	1	0	0	1	550,71	1,50
Arama	0	0	0	0	0	0	0	0,00	-
Aretxabaleta	5	0	1	1	2	2	0	324,86	0,77
Arrasate/Mondragón	16	15	4	4	5	1	6	398,51	1,13
Asteasu	0	2	0	0	0	0	0	384,62	1,50
Astigarraga	13	4	3	1	3	3	2	884,03	1,48
Ataun	0	3	1	0	0	0	1	572,41	2,00
Azkoitia	2	1	7	2	0	1	3	325,46	0,78
Azpeitia	3	5	11	6	6	4	3	814,72	0,64
Baliarrain	0	0	0	0	0	0	0	0,00	-
Beasain	3	2	7	2	2	0	6	335,21	0,94
Beizama	0	0	0	0	0	0	0	0,00	-
Belauntza	0	1	0	0	0	0	0	383,14	-
Berastegi	0	0	0	0	0	0	0	0,00	-
Bergara	10	12	3	5	5	10	3	505,45	1,52
Berrobi	0	0	0	0	0	0	0	163,13	0,20
Bidania-Goiatz	0	0	0	0	0	0	0	0,00	0,00
Deba	3	2	1	4	1	1	0	421,79	1,44
Donostia / San Sebastián	82	65	75	51	53	52	43	522,50	0,91
Eibar	3	10	5	6	8	15	3	473,17	0,82
Elduain	0	0	0	0	0	0	0	0,00	-
Elgeta	0	0	0	0	0	0	0	88,42	1,00
Elgoibar	7	9	11	7	5	17	6	1256,50	1,04
Errenteria	17	10	11	15	16	6	12	540,12	0,98
Errezil	0	0	0	0	0	0	0	0,00	0,00
Eskoriatza	0	1	1	1	1	2	2	365,59	2,14
Ezkio-Itsaso	1	0	0	0	0	0	0	157,73	-
Gabiria	0	0	0	1	0	0	0	194,93	-
Gaintza	0	0	0	0	0	0	0	0,00	-
Gaztelu	0	0	0	0	0	0	0	0,00	-
Getaria	0	0	1	0	0	0	0	141,34	1,00

Hernani	12	4	11	0	3	6	2	491,95	0,75
Hernialde	0	0	0	0	0	0	1	655,74	2,00
Hondarribia	3	4	5	7	0	4	3	465,14	0,79
Ibarra	6	3	4	0	3	3	1	673,48	1,45
Idiazabal	0	1	2	0	0	1	0	252,10	1,00
Ikaztegieta	0	0	0	0	0	0	0	0,00	-
Irun	30	23	17	28	25	26	23	690,94	0,93
Irura	0	1	0	1	0	0	0	386,31	0,78
Itsasondo	0	0	0	0	0	0	0	274,73	0,50
Larraul	0	0	0	0	0	0	0	0,00	0,00
Lasarte-Oria	12	12	16	7	3	10	5	682,59	0,85
Lazkao	1	0	1	0	0	0	0	159,80	0,64
Leaburu	0	0	0	2	0	1	0	1587,30	1,00
Legazpi	12	4	3	1	3	3	10	761,09	1,33
Legorreta	1	0	0	0	0	0	0	335,57	0,71
Leintz Gatzaga	0	0	0	0	0	0	0	0,00	-
Lezo	7	5	4	4	4	4	2	1151,32	1,15
Lizartza	0	0	0	0	0	0	0	616,33	0,80
Mendaro	0	2	2	3	0	3	4	756,50	1,23
Mutiloa	0	0	0	0	0	0	0	1568,63	1,00
Mutriku	1	1	0	1	0	2	0	207,00	0,58
Oiartzun	6	5	2	2	3	2	2	462,92	1,04
Olaberria	0	0	0	0	0	0	0	109,05	1,00
Oñati	6	13	8	10	11	9	12	636,55	8,11
Ordizia	0	2	2	3	0	2	1	248,26	0,52
Orendain	0	0	0	0	0	0	0	0,00	-
Orexa	0	0	0	0	0	0	0	943,40	0,50
Orio	7	5	3	2	1	1	2	1043,71	0,85
Ormaiztegi	1	0	0	0	0	0	1	548,59	0,78
Pasaia	13	8	3	9	6	5	6	580,07	0,93
Segura	3	2	1	2	2	1	5	2804,96	1,16
Soraluze-Placencia de las Armas	0	0	0	1	1	1	0	150,98	1,50
Tolosa	7	9	3	10	5	4	6	551,55	0,90
Urnietta	2	1	0	0	1	3	1	499,28	0,60
Urretxu	1	3	0	6	0	1	3	629,67	1,05
Usurbil	3	3	6	0	0	0	5	618,26	1,50
Villabona	0	0	0	0	0	2	1	287,31	0,68
Zaldibia	0	0	0	0	1	0	0	120,63	0,50
Zarautz	2	5	9	3	6	1	8	346,94	0,96
Zegama	0	0	0	0	0	1	2	525,97	1,60
Zerain	0	1	0	0	0	0	0	1824,82	1,25
Zestoa	1	1	1	0	0	2	1	487,93	0,46
Zizurkil	0	4	0	0	0	0	0	296,54	0,36

Zumaia	2	1	2	0	0	0	4	366,34	0,75
Zumarraga	6	4	1	1	2	3	4	631,30	0,78
<b>GIPUZKOA</b>	<b>320</b>	<b>281</b>	<b>264</b>	<b>217</b>	<b>188</b>	<b>216</b>	<b>208</b>	<b>537,44</b>	<b>0,92</b>

<b>OTROS</b>	12	10	12	11	6	9	13		
--------------	----	----	----	----	---	---	----	--	--

\*14 eguneko tasa 100.000 biztanleko. Tasak kalkulatzeko EUSTATen Biztanleen Udal-Erroldaren Estatistikan 2020ko urtarrilaren 1erako argitaratutako biztanleria hartzen da. / Tasa de 14 días por 100.000 habitantes. Las tasas se calculan con respecto a la población publicada por EUSTAT en la Estadística Municipal de Habitantes para el 1 de enero del 2020. [https://eu.eustat.eus/bankupx/pxweb/eu/euskara/-/PX\\_2212\\_ep06b.px](https://eu.eustat.eus/bankupx/pxweb/eu/euskara/-/PX_2212_ep06b.px)

\*\* Inzidentzia tasen arrazoiak  $-I(D)/I(D-7)$ - gaurko 14 eguneko inzidentzia metatuaren tasa duela astebeteko 14 eguneko inzidentzia metatuaren tasarekin konparatzen du. Tasen arrazoiaren balioa 1en azpitik dagoenean inzidentzia tasak behera egin duela esan nahi du. Duela astebeteko inzidentzia tasa zero den kasuetan “-“ agertzen da. / La razón de tasas de incidencia  $-I(D)/I(D-7)$ - compara la tasa de incidencia acumulada en 14 días a fecha de hoy, con la tasa de incidencia acumulada en 14 días de hace una semana. En caso de que el valor de la ratio sea un valor por debajo de 1, significa que la incidencia ha disminuido. Cuando la tasa de incidencia de hace una semana es cero se indica con “-“.

+ Semaforoa 14 eguneko inzidentzia tasaren arabera 5.000 biztanletik gorako udalerrietan: berdez < 60, horiz 60-299, laranja 300-499 eta gorri >=500. / Semaforo según la tasa de incidencia acumulada en 14 días en los municipios de más de 5.000 habitantes: en verde <60, en amarillo 60-299, en naranja 300-499 y en rojo >= 500.

**PCR POSITIBO BERRIAK EUSKADIKO OSASUN EREMUETAN /  
NUEVOS POSITIVOS PCR EN LAS ZONAS DE SALUD DE EUSKADI**

Alfabetoz ordenatuta./ Ordenado alfabéticamente.

OSASUN-EREMUAK/ZONAS DE SALUD	03/02	04/02	05/02	06/02	07/02	08/02	09/02	Tasa**	I(D)/I(D-7)**
Abetxuko	3	0	3	0	1	0	0	524,25	0,83
Aranbizkarra I	4	14	7	4	2	4	7	522,52	0,84
Aranbizkarra II	5	4	2	2	2	2	7	558,98	0,75
Casco Viejo (Vitoria)	12	6	2	5	7	6	8	544,43	1,04
Gazalbide Txagorritxu	9	9	8	4	3	3	4	506,02	0,86
La Habana	4	3	6	4	3	5	4	555,69	0,79
Lakua - Arriaga	5	12	8	9	3	4	5	628,56	0,85
Lakuabizkarra	14	10	9	8	3	8	11	514,32	0,79
Llanada Alavesa	5	3	6	3	2	5	5	593,96	0,89
Montaña alavesa	2	0	0	0	0	0	0	134,89	0,38
Norte-Villarreal	0	0	0	0	0	1	0	232,13	0,56
Norte-Zuya	4	4	0	1	0	1	4	831,07	0,79
Olaguibel	17	25	18	11	8	20	15	682,08	0,96
Olarizu	12	5	2	3	2	3	9	558,25	0,88
Salburua	5	5	17	9	1	7	4	640,49	0,82
San Martín	2	7	8	4	6	11	13	376,28	0,76
Sansomendi	2	4	2	4	1	3	3	461,97	0,83
Valles Alaveses I	0	2	0	1	0	1	1	318,07	0,54
Valles Alaveses II	2	4	3	0	1	3	0	1159,42	0,90
Zabalgana	12	6	6	14	3	6	9	517,78	0,93
Zaramaga	3	4	3	4	2	3	6	366,73	0,72
<b>OSI ARABA</b>	122	127	110	90	50	96	115	534,88	0,84
Rioja	6	3	3	2	0	1	3	704,16	0,66
<b>OSI ARABAKO ERRIOXA</b>	6	3	3	2	0	1	3	704,16	0,66
Desierto / Urban	4	1	1	2	3	5	4	575,84	1,12
La Paz	6	5	7	4	3	4	6	480,18	0,75
Lutxana	1	1	3	2	2	4	5	565,58	0,91
Rontegi	4	2	6	0	5	8	7	651,52	1,04
San Vicente	4	8	10	1	2	7	7	460,09	0,81
Sestao Kueto	2	2	2	0	0	2	2	224,83	0,70
Sestao Markonzaga	4	4	2	0	1	3	7	380,03	0,79
Zaballa C.S.	7	6	4	2	4	4	3	444,72	0,89
Zuazo	6	4	5	5	2	3	2	389,11	0,73
<b>OSI BARAKALDO SESTAO</b>	38	33	40	16	22	40	43	454,15	0,84
Abadiño-Elorrio-Berriz	22	9	8	4	4	8	4	658,36	0,87
Aiala	10	5	5	1	0	2	1	260,40	0,94
Amorebieta	8	6	9	0	4	7	2	372,12	0,69
Arratia	7	2	4	4	7	10	2	487,66	1,02
Arrigorriaga	3	8	5	4	1	7	6	555,49	0,89



Basauri-Ariz	16	19	10	9	16	3	6	597,32	1,02
Basauri-Kareaga	19	9	5	4	9	8	5	776,91	1,05
Bermeo	14	11	17	8	14	14	4	878,75	0,99
Durango	11	19	23	15	8	13	8	717,78	0,63
Etxebarri	3	2	5	3	2	4	3	474,46	0,96
Galdakao	8	14	13	5	2	12	7	472,70	0,71
Gernika	3	3	3	3	2	4	1	371,27	0,49
Gernikaldea	2	0	2	2	0	0	0	211,42	0,38
Lekeitio	1	3	2	5	3	7	5	370,00	0,51
Llodio	5	12	7	4	3	5	2	449,83	1,01
Markina - Xemein	1	1	1	0	0	0	0	324,42	0,28
Ondarroa	4	3	0	1	3	5	4	386,91	1,12
<b>OSI BARRUALDE-GALDAKAO</b>	137	126	119	72	78	109	60	528,22	0,78
Basurto	18	23	10	10	11	10	3	1012,62	0,87
Begoña	11	12	11	1	4	5	9	842,40	1,05
Bolueta	2	1	0	2	0	2	3	431,70	0,55
Bombero Etxaniz	25	17	17	10	14	8	13	745,27	0,90
Casco Viejo (Bilbao)	9	4	8	3	2	5	9	654,29	0,98
Deusto	10	6	22	2	9	4	9	584,41	0,86
Gazteleku	9	3	8	3	4	2	5	453,16	0,88
Indautxu	10	7	11	11	17	5	16	701,95	0,85
Javier Sáenz de Buruaga	7	2	9	0	1	4	6	646,90	0,78
Karmelo	6	2	3	1	2	2	1	682,75	0,64
La Peña	5	1	4	2	5	2	0	814,68	0,61
Mina del Morro	3	3	6	3	1	4	4	475,42	0,87
Miribilla-La Merced	7	4	8	5	7	8	5	537,17	0,88
Otxarkoaga	6	5	4	2	2	9	7	582,68	1,12
Rekalde	12	14	18	4	6	11	18	657,31	0,86
San Adrián	2	0	5	4	3	1	7	516,54	0,75
San Ignacio	18	17	30	10	16	10	13	926,90	1,10
Santutxu-Solokoetxe	9	8	12	7	6	7	8	809,87	0,96
Txurdinaga	5	6	10	6	15	2	8	634,68	1,11
Zorroza	7	6	11	1	5	6	8	862,84	0,88
Zurbaran	3	3	3	4	5	6	1	633,63	0,71
<b>OSI BILBAO-BASURTO</b>	184	144	210	91	135	113	153	692,32	0,87
Abanto-Muskiz	3	3	7	1	5	6	6	476,16	0,95
Balmaseda	4	4	3	2	3	4	2	484,61	0,75
Buenavista	10	8	3	2	0	2	6	418,51	0,98
Güeñes	9	5	9	2	6	6	8	999,51	1,12
Ortuella	1	0	1	2	2	4	3	483,38	0,68
Portugalete - Centro	5	10	2	6	4	2	1	539,45	0,75
Portugalete-Repelega	6	9	6	3	1	7	3	418,85	0,90
Santurtzi-Centro-Mamariga	11	4	7	6	4	7	11	515,24	0,90

Santurtzi Kabiezes	18	7	11	13	4	2	9	594,29	0,83
Trapagaran	2	1	5	2	0	3	2	427,46	0,62
Zalla	6	8	4	3	2	5	4	638,79	0,97
<b>OSI EZKERRALDEA ENKARTERRI CRUCES</b>	75	59	58	42	31	48	55	529,62	0,85
Alango	11	8	5	5	5	3	6	737,69	0,92
Algorta	14	20	27	13	30	18	20	916,46	1,18
Astrabudua	4	1	6	3	1	1	2	467,65	0,83
Erandio	5	6	4	3	1	6	3	518,21	0,87
Gorliz - Plentzia	4	12	5	6	3	9	7	738,92	1,11
Las Arenas	29	32	26	14	18	12	12	717,46	1,40
Leioa	12	8	13	10	9	10	13	748,63	1,04
Mungia	13	7	12	11	11	4	4	514,87	0,74
Sopela	15	16	12	6	14	10	14	772,34	1,02
Txorierrri	10	9	8	9	11	14	10	825,13	1,17
<b>OSI URIBE</b>	117	119	118	80	103	87	91	720,16	1,05
Arrasate	18	18	7	8	10	4	8	545,21	1,26
Bergara	11	13	4	6	5	10	4	474,43	1,54
Oñati	6	13	8	10	11	9	12	619,43	8,11
Valle de Leniz	6	1	2	2	3	4	2	357,73	1,08
<b>OSI ALTO DEBA</b>	41	45	21	26	29	27	26	506,76	1,59
Dumboa	14	8	5	15	6	9	10	612,44	0,94
Hondarribia	3	4	5	7	0	4	3	435,85	0,79
Irun - Centro	16	14	12	18	17	15	16	611,35	0,92
<b>OSI BIDASOA</b>	33	26	22	40	23	28	29	575,37	0,91
Deba	4	3	1	5	1	3	0	316,63	0,97
Eibar	2	7	5	6	7	10	1	502,36	0,88
Elgoibar	7	11	13	11	6	21	11	923,58	1,07
Ermua	2	11	4	1	2	4	2	324,92	0,67
Torrekua	1	3	0	0	1	5	2	316,29	0,65
<b>OSI DEBABARRENA</b>	16	35	23	23	17	43	16	512,77	0,89
Alza-Roteta	9	1	8	11	1	5	1	443,18	0,98
Amara Berri	14	10	15	13	14	14	9	615,10	0,90
Amara Centro	3	10	3	3	2	3	0	327,23	0,86
Beraun - Erreterria	4	5	5	3	4	2	3	446,96	0,96
Bidebieta	4	0	2	1	3	5	1	499,93	0,86
Egia	9	14	5	0	4	4	1	492,44	0,85
Gros	14	13	11	4	8	7	7	474,78	0,93
Hernani - Urnieta - Astigarraga	27	8	15	1	7	12	5	554,29	0,84
Intxaurrenondo	5	4	9	4	2	2	6	525,26	1,13
Iztietia - Erreterria	14	6	6	12	12	4	9	574,03	1,02
Lasarte - Usurbil	17	15	22	8	5	10	10	654,63	0,96
Lezo-San Juan	8	7	4	4	6	4	2	958,62	0,98
Loiola	2	0	2	3	1	2	2	300,38	1,29

Oiartzun	6	6	3	2	3	2	2	473,53	1,11
Ondarreta	18	11	8	9	14	8	9	500,79	0,96
Parte Vieja	3	2	8	3	2	1	5	347,02	0,69
Pasai Antxo	3	1	0	4	1	0	1	340,89	0,82
Pasajes San Pedro	9	4	6	5	4	6	6	734,60	1,11
Zarautz – Orio - Aia	8	12	12	5	7	2	10	490,76	0,87
Zumaia - Zestoa - Getaria	3	2	5	0	0	2	5	323,59	0,62
<b>OSI DONOSTIALDEA</b>	180	131	149	95	100	95	94	512,40	0,92
Azkoitia	2	1	7	2	0	1	3	333,61	0,80
Azpeitia	3	5	10	6	6	4	3	748,50	0,63
Beasain	7	6	10	3	4	3	14	525,25	1,03
Lazkao	1	3	2	0	0	0	1	221,60	1,00
Legazpi	12	4	3	1	3	4	10	741,76	1,35
Ordizia	0	2	2	4	1	2	1	205,06	0,53
Zumarraga	8	7	1	8	2	4	7	575,64	0,90
<b>OSI GOIERRI-ALTO UROLA</b>	33	28	35	24	16	18	39	496,98	0,83
Alegia	1	3	3	0	1	0	0	312,64	0,91
Andoain	6	3	8	6	0	1	2	364,01	0,55
Ibarra	6	4	4	2	3	4	1	471,16	1,09
Tolosa	7	9	3	10	5	4	6	524,04	0,89
Villabona	3	10	4	2	0	2	2	425,96	0,80
<b>OSI TOLOSALDEA</b>	23	29	22	20	9	11	11	436,16	0,80
<b>Otros</b>	15	16	17	11	8	7	13		

\*14 eguneko tasa 100.000 biztanleko/ Tasa de 14 días por 100.000 habitantes.

\*\* Inzidentzia tasen arrazoiak **-I(D)/I(D-7)-** gaurko 14 eguneko inzidentzia metatuaren tasa duela astebeteko 14 eguneko inzidentzia metatuaren tasarekin konparatzen du. Tasen arrazoiaren balioa 1en azpitik dagoenean inzidentzia tasak behera egin duela esan nahi du. Duela astebeteko inzidentzia tasa zero den kasuetan “-“ agertzen da. / La razón de tasas de incidencia **-I(D)/I(D-7)-** compara la tasa de incidencia acumulada en 14 días a fecha de hoy, con la incidencia acumulada en 14 días de hace una semana. En caso de que el valor de la ratio sea un valor por debajo de 1, significa que la incidencia ha disminuido. Cuando la tasa de incidencia de hace una semana es cero se indica con “-“.

+ Semaforoa 14 eguneko inzidentzia tasaren arabera: berdez < 60, horiz 60-299, laranja 300-499 eta gorri >=500. / Semaforo según la tasa de incidencia acumulada en 14 días: en verde <60, en amarillo 60-299, en naranja 300-499 y en rojo >= 500.