

KORONABIRUSAREN EGOERA EPIDEMIOLOGIKOA EUSKADIN (COVID-19) SITUACIÓN EPIDEMIOLÓGICA DEL CORONAVIRUS (COVID-19) EN EUSKADI

-- RESULTADOS DE TESTS VALIDADOS EL 09/08/2021--

Osasun Sailburuordetza / Viceconsejería de Salud
COVID Informazio Zerbitzua / Servicio de Información COVID

OPEN DATA:

Informe honetan argitaratzen diren datu guztiak hurrengo webgunean dituzue eskuragarri. / Todos los datos publicados en este informe están disponibles en la siguiente página web.

<https://opendata.euskadi.eus/catalogo/-/evolucion-del-coronavirus-covid-19-en-euskadi/>

TXOSTENEAN ORAIN ARTE ARAZTU EDO ZUZENDU DIREN AKATSAK ERRORES DEPURADOS O CORREGIDOS HASTA LA FECHA EN EL INFORME

Txosten honen informazioa etengabe berrikusten eta arazten ari da. Baliteke, gardentasunaren mesedetan, akats puntualen bat egotea, gerora zuzenduko dena. / La información de este informe está continuamente siendo revisada y depurada. En aras de la transparencia puede que haya algún error puntual que se corregirá posteriormente.

ARAZTU EDO ZUZENDU DIREN AKATSAK	ERRORES DEPURADOS O CORREGIDOS
Egunero desadostasun txikiak zuzentzen dira bizilekuaren eta testa eskatzen den lurralde historikoaren artean.	Cada día se corrigen pequeñas discrepancias entre el lugar de residencia y el territorio histórico desde donde se solicita el test.

BIZI BERRI IV PLANEKO ADIERAZLEAK / INDICADORES DEL PLAN BIZI BERRI IV

Indicador	Balioa / Valor
-Tasa de Incidencia Acumulada en 14 días	660,50 (-23,32)
-Índice de reproductividad (R_t —conocida como R_0)	0,86 (=)
-Razón de Tasas	0,79 (-0,01)
-Ocupación en camas UCI	69 (+3)
-Tasa de Incidencia Acumulada en 14 días en mayores de 65 años.	236,26 (+0,61)
-Trazabilidad de los casos (últimos 7 días)	33,8% (+0,4)

KORONABIRUSAREN EGOERA EPIDEMIOLOGIKOA EUSKADIN (COVID-19) SITUACIÓN EPIDEMIOLÓGICA DEL CORONAVIRUS (COVID-19) EN EUSKADI

-- RESULTADOS DE TESTS VALIDADOS EL 09/08/2021--

	PCR	Antigeno	Guztira
Egindako test diagnostiko kopurua / Número de test diagnósticos realizados:	5.059	2.512	7.571
Emitza positibo kopurua / Número de resultados positivos:	397	290	687
Emitza positiboen ehunekoa / Porcentaje de test positivos:	7,8%	11,5%	9,1%

TEST DIAGNOSTIKOA EGITEKO ARRAZOA EMAITZA POSITIBOA DUTEN KASUETAN/ MOTIVO DE REALIZACIÓN DEL TEST DIAGNÓSTICO EN CASOS CON RESULTADO POSITIVO

	Kontaktua izatea / Ser contacto *	Sintomak izatea / Ser sintomáticos *	Beste arrazoi bat / Otro motivo *
03/08	33,1%	44,7%	22,2%
04/08	33,2%	43,0%	23,8%
05/08	33,2%	41,4%	25,3%
06/08	33,0%	40,0%	27,1%
07/08	33,1%	38,5%	28,3%
08/08	33,4%	39,0%	27,6%
09/08	33,8%	38,5%	27,8%

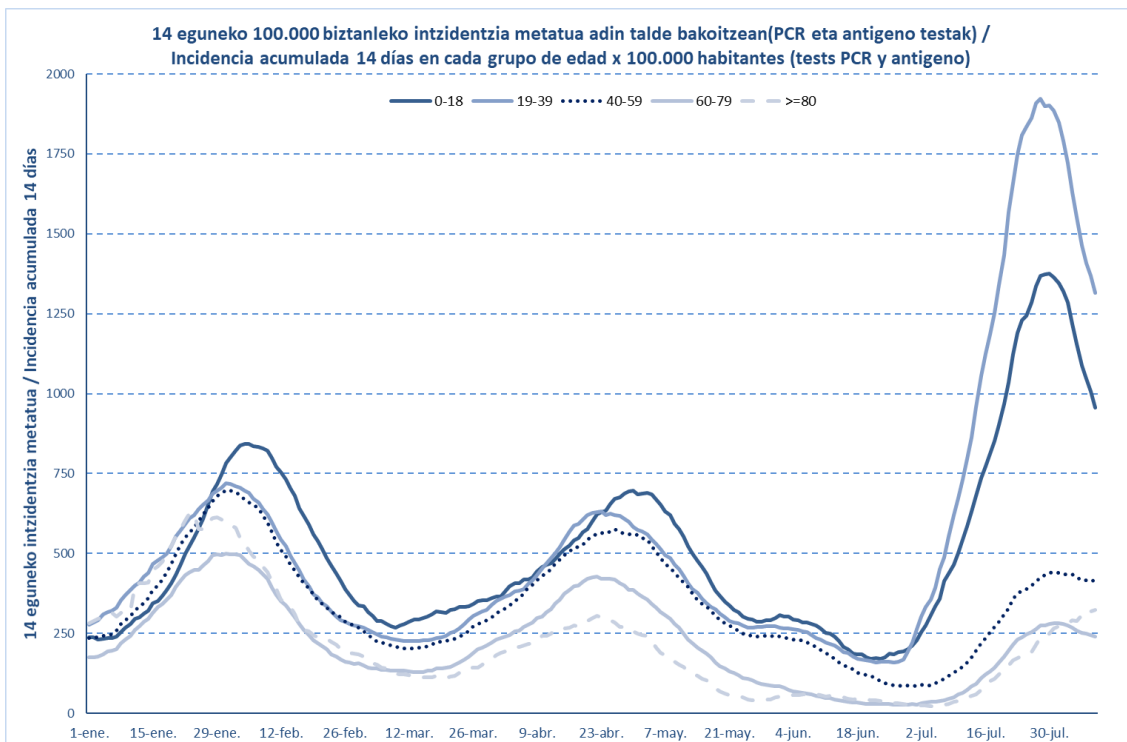
*Azken 7 egunetako emaitzen batzbestekoa / Media de los resultados de los últimos 7 días.

KASU POSITIBO BERRIAK HERRIALDE HISTORIKOAREN ARABERA / NUEVOS CASOS POSITIVOS SEGÚN SU TERRITORIO HISTÓRICO

	Kasu positibo kopurua / Número de casos positivos	100.000 biztanleko 14 eguneko inzidentzia tasa metatua/ Tasa de incidencia acumulada en 14 días por 100.000 habitantes	Tasen arrazoia/ Razón de tasas I(D)/I(D-7)
Araba	87	520,58	0,81
Bizkaia	393	721,99	0,79
Gipuzkoa	193	580,19	0,77
Otros	14		
Euskadi	687	660,50	0,79

**KASU POSITIBO BERRIAK ADIN-TARTEKA /
NUEVOS CASOS POSITIVOS POR GRUPOS DE EDAD**

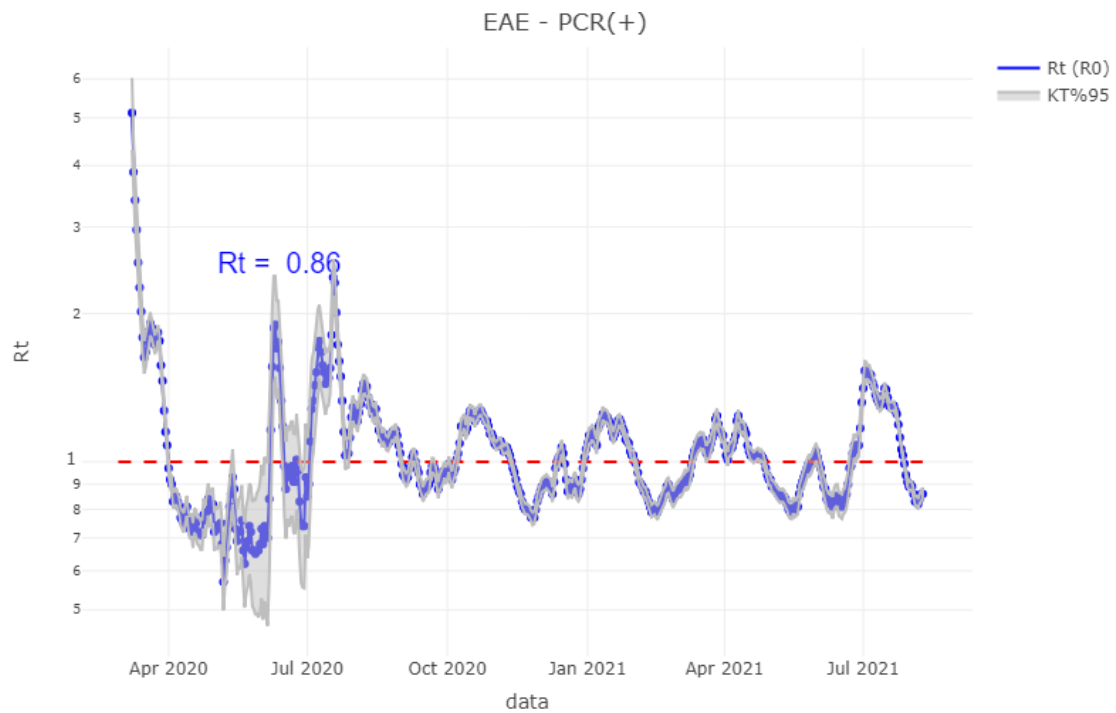
	Kasu positibo kopurua / Número de casos positivos	100.000 biztanleko 14 eguneko intzidentzia tasa metatua/ Tasa de incidencia acumulada en 14 días por 100.000 habitantes	Tasen arrazoia/ Razón de tasas I(D)/I(D-7)
0-9	67	583,22	0,97
10-19	114	1510,94	0,64
20-29	173	1983,33	0,76
30-39	86	651,25	0,75
40-49	83	400,62	0,93
50-59	64	423,44	0,96
60-69	47	283,07	0,81
70-79	22	183,01	1,00
80-89	20	297,17	1,08
>=90	9	428,57	1,48



	Kasu positibo kopurua / Número de casos positivos	100.000 biztanleko 14 eguneko intzidentzia tasa metatua/ Tasa de incidencia acumulada en 14 días por 100.000 habitantes	Tasen arrazoia/ Razón de tasas I(D)/I(D-7)
0-2	18	632,49	0,99
3-5	21	520,60	0,98
6-12	44	614,64	0,85
13-16	41	1138,42	0,75
17-18	40	2848,77	0,56

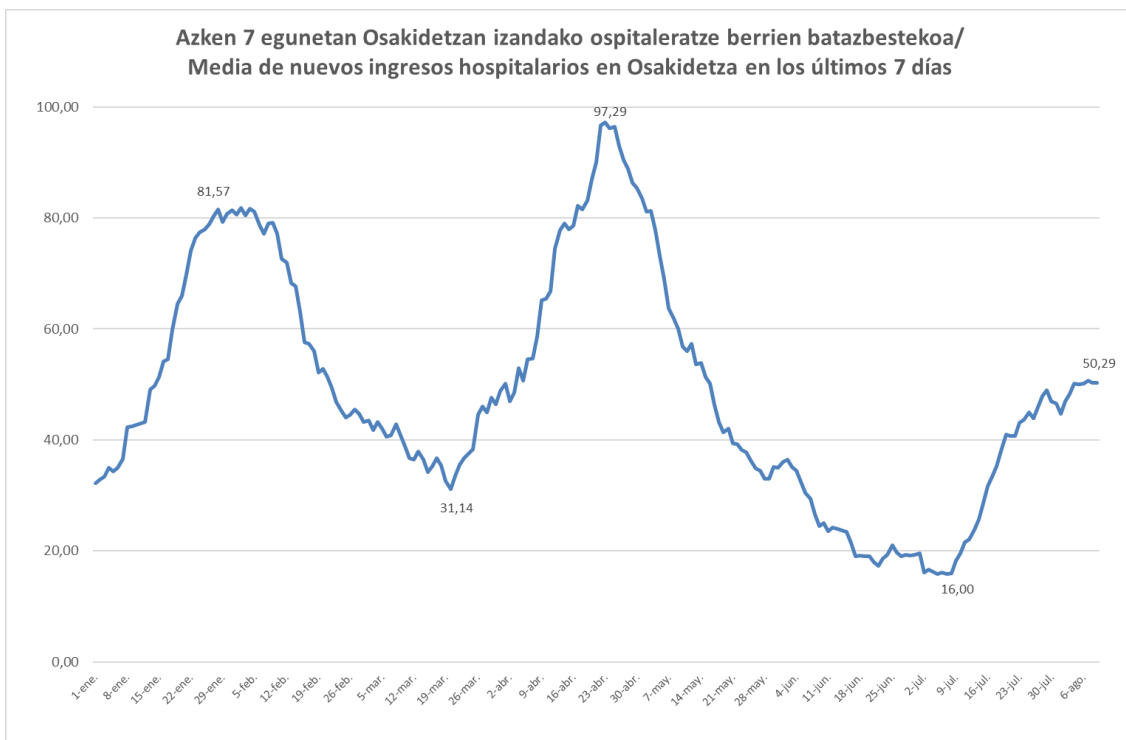
**OINARRIZKO BIRSORKUNTZA TASA /
NÚMERO REPRODUCTIVO BÁSICO**

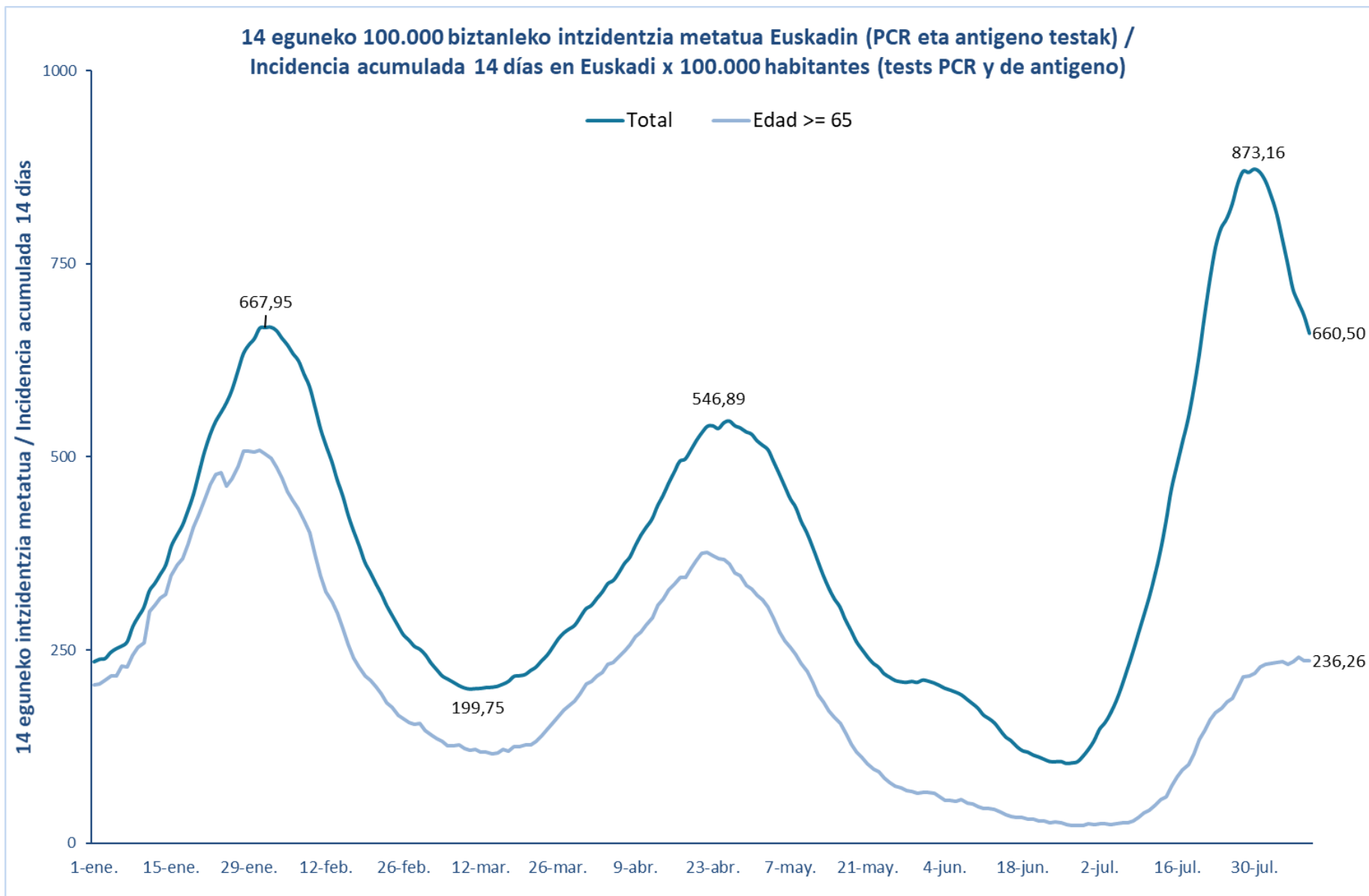
	Euskadi (%95 IC)	Araba	Bizkaia	Gipuzkoa
03/08	0,86 (0,84; 0,88)	0,95	0,85	0,85
04/08	0,83 (0,81; 0,85)	0,96	0,81	0,83
05/08	0,83 (0,81; 0,85)	0,95	0,81	0,84
06/08	0,82 (0,80; 0,84)	0,86	0,81	0,82
07/08	0,84 (0,82; 0,86)	0,86	0,84	0,84
08/08	0,86 (0,83; 0,88)	0,87	0,85	0,87
09/08	0,86 (0,84; 0,88)	0,88	0,86	0,85



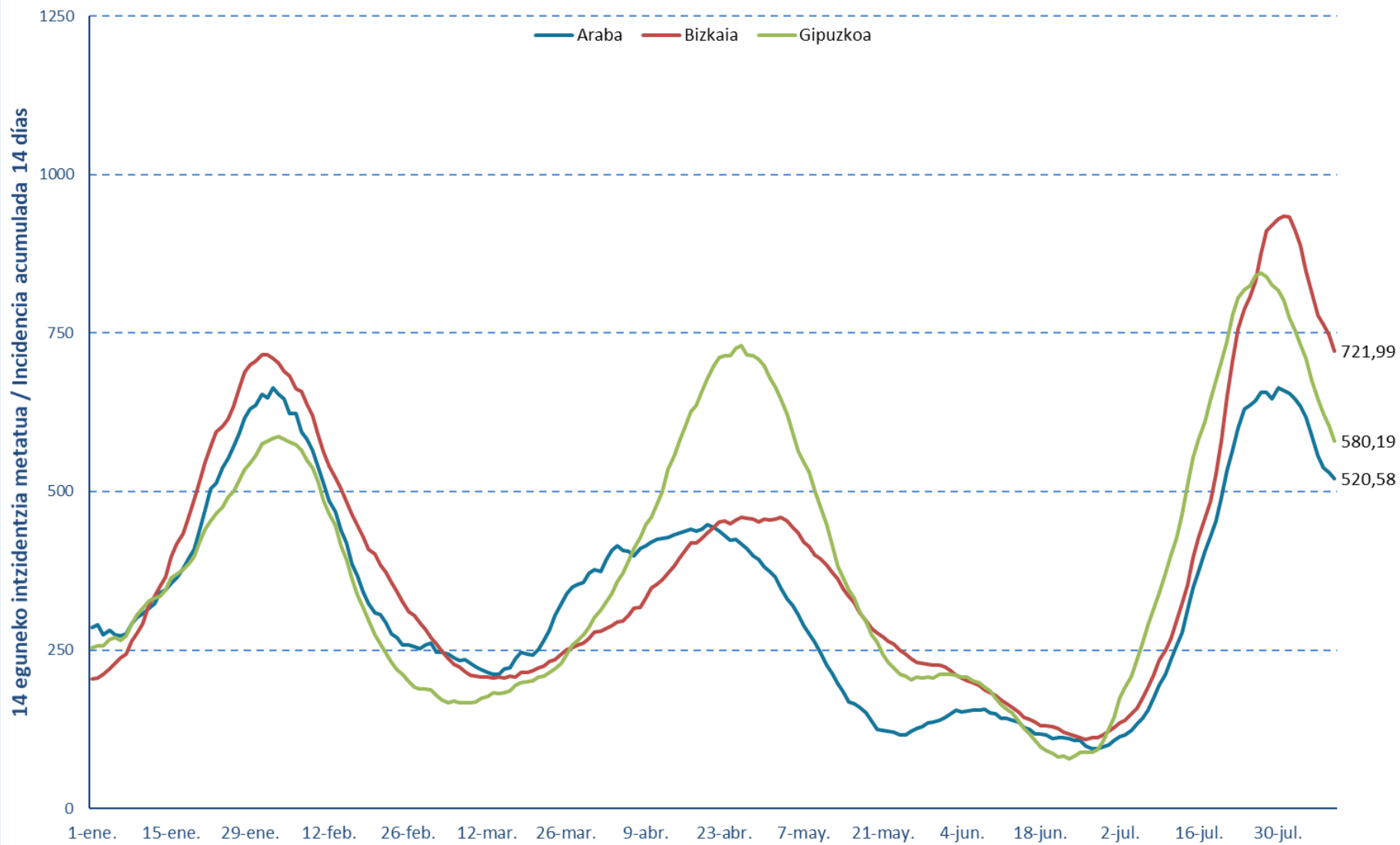
**BALIABIDE ASISTENTZIALEN ERABILERA /
UTILIZACIÓN DE LOS RECURSOS ASISTENCIALES**

	ZIUn ospitaleratuak Osakidetzan/ Ingresados en UCI en Osakidetza	Ospitaleratze berriak Osakidetzan/ Nuevos ingresos en planta en Osakidetza	Osakidetzan ospitaleratuta daudenak / Ingresados en planta en Osakidetza
27/07	60	63	232
28/07	60	43	233
29/07	62	55	243
30/07	63	48	219
31/07	63	31	219
01/08	60	33	239
02/08	63	56	240
03/08	61	72	266
04/08	61	56	265
05/08	66	54	259
06/08	67	49	251
07/08	66	35	268
08/08	66	30	285
09/08	69	56	279



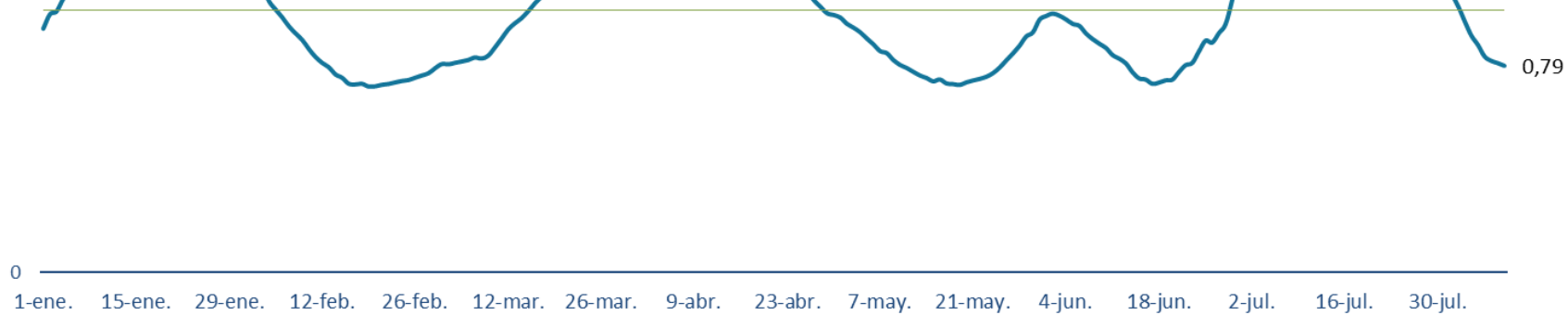


14 eguneko 100.000 biztanleko intzidentzia metatua Lurralde Historiko bakoitzean (PCR eta antigeno testak) /
Incidencia acumulada 14 días en cada Territorio Histórico x 100.000 habitantes (tests PCR y de antígeno)



Euskadiko 14 eguneko inzidentzia tasen arrazoiaren bilakaera / Evolución de la razón de tasas de 14 días en Euskadi

Tasen arrazoia / Razón de tasas





**PCR POSITIBO BERRIAK EUSKADIKO UDALERRIETAN /
NUEVOS POSITIVOS PCR EN LOS MUNICIPIOS DE EUSKADI**

UDALERRIA / MUNICIPIO	03/08	04/08	05/08	06/08	07/08	08/08	09/08	Tasa	I(D)/I(D-7)
Agurain/Salvatierra	1	2	1	0	0	4	1	354,94	0,79
Alegría-Dulantzi	0	4	0	1	1	2	0	700,64	0,55
Amurrio	4	9	2	1	5	7	2	609,87	0,95
Añana	0	0	0	0	0	0	0	0,00	0,00
Aramaio	0	0	1	2	1	1	2	810,81	1,00
Armiñón	0	0	0	0	0	0	0	448,43	1,00
Arraia-Maeztu	0	0	0	1	0	0	0	546,45	0,57
Arratzua-Ubarrundia	0	0	0	0	0	0	0	289,86	1,00
Artziniega	0	2	0	1	2	0	1	366,30	1,40
Asparrena	5	2	0	0	0	0	1	866,34	1,08
Ayala/Aiara	2	2	4	1	0	1	0	932,64	0,75
Baños de Ebro/Mañueta	0	0	0	0	0	0	0	0,00	0,00
Barrundia	1	0	0	0	0	0	0	212,54	0,40
Berantevilla	0	0	0	0	0	0	0	200,40	0,50
Bernedo	2	2	1	0	1	0	1	1886,79	2,50
Campezo/Kanpezu	0	0	2	1	1	1	0	659,75	2,33
Elburgo/Burgelu	0	0	5	1	0	0	0	941,92	6,00
Elciego	0	0	0	0	0	0	0	0,00	-
Elvillar/Bilar	0	0	0	0	0	0	0	0,00	0,00
Erriberagoitia/Ribera Alta	0	0	0	0	0	0	1	120,48	1,00
Harana/Valle de Arana	0	0	1	0	0	0	0	423,73	-
Iruña Oka/Iruña de Oca	3	1	1	1	2	3	0	668,52	1,26
Iruraiz-Gauna	0	0	1	0	0	0	0	183,15	1,00
Kripan	0	0	0	0	0	0	0	0,00	-
Kuartango	0	0	0	0	0	0	0	0,00	-
Labastida/Bastida	0	1	1	0	0	0	0	256,25	0,80
Lagrán	0	0	0	0	0	0	0	0,00	-
Laguardia	0	0	0	4	3	0	1	651,89	2,50
Lanciego/Lantziego	0	0	0	0	1	0	0	132,80	0,33
Lantarón	0	0	0	0	0	0	0	105,82	0,33
Lapuebla de Labarca	2	0	0	1	2	0	1	1820,25	0,94
Laudio/Llodio	13	6	5	7	4	2	7	484,99	0,89
Legutio	1	0	0	0	1	0	2	491,27	1,00
Leza	0	0	0	0	0	0	0	442,48	0,25
Moreda de Álava/Moreda Araba	0	0	0	0	0	0	0	0,00	-
Navaridas	0	0	0	0	0	0	0	500,00	1,00
Okondo	0	0	0	0	0	0	0	410,85	0,56

Oyón-Oion	1	1	2	0	1	0	0	369,21	0,93
Peñacerrada-Urizaharra	0	0	0	0	0	0	0	0,00	-
Ribera Baja/Erribera Beitia	0	0	0	0	0	0	0	124,92	0,17
Samaniego	0	0	0	0	0	0	0	0,00	0,00
San Millán/Donemiliaga	1	1	0	0	0	0	0	413,22	3,00
Urkabustaiz	2	2	4	0	0	1	0	1310,34	1,58
Valdegovía/Gaubea	0	0	0	0	0	0	0	93,98	1,00
Villabuena de Álava/Eskuernaga	0	0	0	1	0	0	0	354,61	0,50
Vitoria-Gasteiz	115	106	76	71	89	52	66	523,20	0,79
Yécora/Iekora	0	0	0	0	0	0	0	0,00	-
Zalduondo	0	0	0	0	0	0	0	0,00	-
Zambrana	0	1	0	0	0	1	0	448,43	2,00
Zigoitia	0	0	0	0	0	1	0	292,91	0,33
Zuia	1	1	1	0	0	2	1	550,38	0,87
ARABA	154	143	108	94	114	78	87	520,58	0,81

Abadiño	4	2	4	1	1	0	1	554,55	0,68
Abanto y Ciérvana-Abanto Zierbena	12	9	4	4	9	0	3	1115,67	0,75
Ajangiz	0	1	0	0	1	1	0	1590,91	1,00
Alonsotegi	1	6	2	6	1	2	7	1204,82	2,13
Amorebieta-Etxano	6	15	9	11	7	4	5	699,84	0,77
Amoroto	1	1	0	0	0	0	0	1204,82	1,25
Arakaldo	0	0	0	0	0	0	0	0,00	-
Arantzazu	2	0	0	0	0	0	0	1030,93	1,00
Areatza	0	0	1	1	0	1	0	487,80	1,50
Arrankudiaga	0	1	1	0	0	0	0	294,70	1,50
Arratzu	0	0	0	0	0	0	0	243,90	1,00
Arrieta	0	0	0	0	0	0	0	0,00	0,00
Arrigorriaga	5	2	2	3	5	1	12	494,01	0,76
Artea	0	0	0	0	0	1	1	832,18	0,50
Artzentales	0	0	1	0	0	0	0	1341,28	0,69
Atxondo	0	0	0	0	1	1	0	216,61	0,60
Aulesti	0	0	0	1	0	0	0	2395,21	0,44
Bakio	0	1	0	1	0	0	0	418,73	0,26
Balmaseda	0	4	8	8	1	0	1	1230,69	0,73
Barakaldo	55	47	57	32	26	30	30	684,85	0,86
Barrika	0	1	2	0	0	0	0	914,44	0,82
Basauri	14	16	20	17	21	7	8	546,75	0,68
Bedia	0	2	0	1	0	0	0	381,32	2,00
Berango	6	5	14	3	7	3	1	963,52	1,11
Bermeo	12	5	9	7	13	11	9	816,09	0,82
Berriatua	0	0	5	3	1	1	1	1352,43	0,77
Berriz	0	1	0	2	0	1	0	386,10	0,56

Bilbao	188	200	161	182	161	91	129	712,31	0,81
Busturia	2	2	2	2	0	1	0	1602,96	1,04
Derio	1	2	4	1	1	3	1	517,58	0,56
Dima	0	0	0	1	0	1	1	904,03	0,68
Durango	20	15	12	8	6	7	9	725,76	0,76
Ea	0	0	0	1	0	0	0	717,70	0,50
Elantxobe	0	0	0	0	0	0	0	840,34	1,00
Elorrio	4	3	3	3	0	1	2	590,76	0,57
Erandio	15	10	17	9	11	8	5	691,69	0,88
Ereño	0	0	0	0	0	0	0	0,00	-
Ermua	8	3	6	2	3	0	0	424,50	0,76
Errigoiti	0	0	0	0	0	0	0	204,08	1,00
Etxebarri	9	7	4	4	4	1	2	549,74	0,77
Etxebarria	1	1	0	0	0	0	0	805,37	0,17
Forua	0	0	0	0	0	0	0	331,86	0,43
Fruiz	1	0	0	0	0	0	0	536,67	0,75
Galdakao	9	17	15	6	8	5	11	596,75	0,80
Galdames	0	0	0	0	0	0	0	473,93	0,44
Gamiz-Fika	0	0	0	0	0	0	1	367,38	0,36
Garai	0	0	0	0	0	0	0	0,00	0,00
Gatika	0	1	1	1	0	2	0	1273,50	0,62
Gautegiz Arteaga	0	0	0	0	0	0	0	354,19	0,75
Gernika-Lumo	8	7	5	10	5	2	1	583,06	0,67
Getxo	60	51	63	64	61	36	45	1026,60	0,99
Gizaburuaga	0	0	0	0	0	0	0	0,00	0,00
Gordexola	0	0	1	1	1	0	0	580,38	1,11
Gorliz	5	3	3	2	4	2	3	842,46	1,04
Güeñes	0	5	0	2	1	2	1	441,87	0,76
Ibarrangelu	0	0	0	0	0	0	0	322,06	0,67
Igorre	2	0	2	2	3	1	1	759,37	0,94
Ispaster	0	0	0	0	0	2	0	403,23	1,00
Iurreta	1	3	0	1	0	2	1	433,84	0,76
Izurtza	0	0	0	0	0	0	0	696,86	1,00
Karrantza Harana/Valle de Carranza	0	1	0	0	0	0	0	388,14	0,52
Kortezubi	0	0	0	0	0	0	0	0,00	0,00
Lanestosa	0	0	0	0	0	0	0	0,00	0,00
Larrabetzu	4	0	0	1	1	0	2	1608,19	0,80
Laukiz	0	1	1	3	1	2	0	918,96	1,83
Leioa	16	18	18	9	10	12	11	786,02	0,82
Lekeitio	2	3	2	3	3	3	2	788,71	0,59
Lemoa	3	3	1	2	1	1	2	606,39	1,22
Lemoiz	0	0	1	0	1	0	0	795,54	0,67
Lezama	0	1	1	0	0	0	0	248,65	0,35

Loiu	0	0	3	1	0	1	1	649,07	0,56
Mallabia	0	1	0	0	1	0	0	588,24	0,64
Mañaria	0	0	0	0	1	0	1	766,28	1,00
Markina-Xemein	5	2	3	0	2	1	2	1014,93	0,19
Maruri-Jatabe	0	0	0	0	0	0	0	327,51	0,33
Mendata	0	1	0	0	0	0	0	740,74	0,60
Mendexa	0	0	0	0	0	0	0	211,86	0,33
Meñaka	0	0	1	0	1	0	0	284,09	0,50
Morga	1	0	0	0	0	0	0	775,19	0,50
Mundaka	1	0	1	0	4	1	0	1030,93	0,83
Mungia	4	10	9	5	7	6	1	619,28	0,60
Munitibar-Arbatzegi Gerrikaitz	0	0	0	0	0	0	0	218,34	0,14
Murueta	0	1	1	0	0	0	0	1607,72	0,83
Muskiz	1	6	3	2	2	0	0	481,35	0,62
Muxika	0	1	0	1	0	0	1	401,34	0,43
Nabarniz	0	0	0	0	1	0	0	425,53	1,00
Ondarroa	5	6	4	6	4	5	7	1190,62	0,56
Orozko	2	4	1	1	3	1	0	912,20	1,09
Ortuella	4	6	5	2	4	4	2	758,12	0,85
Otxandio	0	0	0	0	0	0	0	0,00	0,00
Plentzia	1	2	4	2	1	2	2	931,82	0,85
Portugalete	16	26	18	21	12	13	13	624,01	0,93
Santurtzi	21	21	18	17	18	6	11	687,81	0,83
Sestao	22	12	16	12	10	14	14	833,15	1,01
Sondika	1	0	2	3	2	0	1	617,56	0,47
Sopela	8	14	18	5	7	5	8	1229,60	0,95
Sopuerta	0	1	0	0	0	0	1	875,80	0,58
Sukarrieta	0	0	0	0	0	0	1	299,40	-
Trucios-Turtzioz	0	0	0	0	0	0	0	576,92	0,75
Ubide	1	1	0	0	0	0	0	2777,78	1,67
Ugao-Miraballes	2	4	2	0	2	0	8	535,54	1,83
Urduliz	0	2	2	1	1	0	2	575,86	0,67
Urduña/Orduña	4	2	4	10	4	2	1	779,59	2,36
Valle de Trápaga-Trapagaran	9	3	6	1	3	1	3	657,95	0,93
Zaldibar	0	0	0	0	1	0	0	295,57	0,60
Zalla	0	3	4	0	0	2	1	710,82	0,71
Zamudio	4	1	3	0	0	0	3	573,50	1,27
Zaratamo	0	0	0	0	0	0	0	242,87	0,40
Zeanuri	0	0	0	0	0	0	0	159,49	0,67
Zeberio	0	0	1	1	0	0	0	553,51	0,60
Zierbena	0	2	0	1	1	0	0	1312,34	0,71
Ziortza-Bolibar	0	0	0	0	0	0	0	1138,95	0,24
BIZKAIA	589	608	591	513	472	313	393	721,99	0,79

Abaltzisketa	1	0	0	0	0	0	0	636,94	0,40
Aduna	1	0	0	0	0	0	0	414,08	0,40
Aia	0	0	0	0	0	0	0	302,27	0,60
Aizarnazabal	0	1	0	0	0	0	0	130,04	1,00
Alegia	2	2	2	0	1	1	1	1390,43	0,78
Albiztur	0	0	0	0	0	0	0	1023,89	1,00
Alkiza	0	0	0	0	0	0	1	285,71	-
Altzaga	0	0	0	0	1	0	0	1639,34	1,00
Altzo	0	0	0	1	1	0	0	1538,46	0,86
Amezketza	1	0	0	0	0	0	0	217,39	0,33
Andoain	5	11	4	1	3	1	0	520,42	0,76
Anoeta	1	1	4	1	3	2	1	1034,48	1,50
Antzuola	0	0	0	1	2	0	1	550,71	1,00
Arama	0	0	0	0	0	0	1	1470,59	0,75
Aretxabaleta	3	5	5	2	3	0	3	847,46	0,88
Arrasate/Mondragón	0	7	3	8	6	2	0	448,33	0,58
Asteasu	1	1	3	2	1	0	3	833,33	1,44
Astigarraga	2	5	3	0	0	2	0	509,44	0,97
Ataun	1	0	0	1	1	1	5	1259,30	1,16
Azkoitia	5	7	3	4	1	3	1	500,71	0,66
Azpeitia	14	10	14	13	14	11	8	841,00	1,06
Baliarrain	0	0	1	0	1	0	1	2424,24	4,00
Beasain	4	4	5	9	3	3	2	634,76	0,63
Beizama	0	0	0	0	1	0	0	1612,90	2,00
Belauntza	0	2	0	0	0	0	0	1149,43	1,00
Berastegi	0	1	0	0	0	0	0	285,17	0,75
Bergara	0	2	3	6	2	2	0	325,88	0,54
Berrobi	0	0	0	0	1	0	0	326,26	0,14
Bidania-Goiatz	0	0	0	0	0	0	0	178,57	0,33
Deba	2	1	0	7	2	1	2	605,17	0,72
Donostia / San Sebastián	92	89	79	66	32	52	56	537,86	0,79
Eibar	10	12	15	15	22	12	8	913,59	0,85
Elduain	0	0	0	0	0	0	0	411,52	0,33
Elgeta	0	0	0	0	0	0	0	0,00	0,00
Elgoibar	0	1	1	2	5	3	0	502,60	0,54
Errenteria	24	10	32	6	6	8	6	515,23	0,86
Errezil	0	1	0	0	0	1	0	322,06	-
Eskoriatza	0	2	3	1	0	1	1	536,19	0,59
Ezkio-Itsaso	0	0	0	0	1	0	0	788,64	0,71
Gabiria	0	0	0	0	0	0	0	584,80	0,23
Gaintza	0	0	0	0	1	0	0	877,19	1,00
Gaztelu	0	0	0	1	0	0	0	2976,19	1,25
Getaria	5	0	1	0	0	0	1	671,38	0,79

Hernani	5	10	6	4	1	1	0	337,90	0,69
Hernialde	0	0	0	0	0	0	0	327,87	1,00
Hondarribia	8	13	6	8	2	4	5	547,57	0,64
Ibarra	0	3	3	0	1	0	0	394,80	0,77
Idiazabal	2	0	0	1	2	2	1	924,37	0,96
Ikaztegieta	0	1	0	0	0	0	0	411,52	0,29
Irun	22	21	11	17	8	16	33	579,66	0,67
Irura	0	2	1	0	0	0	0	331,13	0,50
Itsasondo	0	0	1	0	1	1	0	549,45	4,00
Larraul	0	0	0	1	0	0	0	796,81	0,67
Lasarte-Oria	10	3	8	6	0	3	5	414,81	0,87
Lazkao	4	7	4	6	2	2	2	887,78	1,52
Leaburu	1	2	2	0	0	0	0	1851,85	2,33
Legazpi	4	1	2	1	2	1	3	332,98	0,76
Legorreta	0	0	0	0	0	0	0	201,34	0,25
Leintz Gatzaga	0	0	1	0	0	0	0	427,35	-
Lezo	2	5	2	2	0	0	0	476,97	0,83
Lizartza	0	2	3	1	2	0	0	2003,08	2,17
Mendaro	1	0	0	0	0	0	0	567,38	0,50
Mutiloa	0	0	1	0	0	0	0	3529,41	1,13
Mutriku	0	3	0	0	3	2	0	715,09	0,68
Oiartzun	1	2	4	2	3	3	3	559,36	0,70
Olaberria	0	3	0	1	0	0	0	654,31	0,75
Oñati	4	0	7	5	0	2	3	444,72	0,44
Ordizia	12	4	9	1	11	2	5	1062,56	0,87
Orendain	0	0	0	0	0	0	0	0,00	0,00
Orexa	0	1	0	0	1	0	0	1886,79	-
Orio	3	3	1	2	0	0	1	489,24	0,54
Ormaiztegi	0	2	3	0	1	0	1	1018,81	1,44
Pasaia	6	4	9	4	3	2	3	472,43	0,68
Segura	3	1	0	1	0	0	0	2217,87	0,92
Soraluze-Placencia de las Armas	0	0	2	1	1	0	1	251,64	1,43
Tolosa	5	14	7	14	3	1	7	577,32	0,79
Urnietta	1	6	0	3	1	1	5	547,59	0,89
Urretxu	8	2	1	2	1	6	1	644,31	0,98
Usurbil	1	3	1	3	0	1	0	253,65	0,84
Villabona	10	3	8	6	3	4	4	1183,03	1,40
Zaldibia	2	0	4	0	2	0	0	1085,65	1,00
Zarautz	13	10	13	2	9	7	4	578,23	0,77
Zegama	0	1	0	2	0	0	0	328,73	0,83
Zerain	0	1	0	0	0	0	0	729,93	1,00
Zestoa	1	2	7	0	1	1	0	796,10	0,89
Zizurkil	4	1	2	2	1	0	0	724,88	0,65

Zumaia	4	5	12	2	12	3	1	834,44	0,81
Zumarraga	10	3	5	2	3	1	3	651,66	0,93
GIPUZKOA	321	319	327	249	194	172	193	580,19	0,77

OTROS	22	32	22	23	31	19	14		
--------------	----	----	----	----	----	----	----	--	--

*14 eguneko tasa 100.000 biztanleko. Tasak kalkulatzeko EUSTATen Biztanleen Udal-Erroldaren Estatistikan 2020ko urtarrilaren 1erako argitaratutako biztanleria hartzen da. / Tasa de 14 días por 100.000 habitantes. Las tasas se calculan con respecto a la población publicada por EUSTAT en la Estadística Municipal de Habitantes para el 1 de enero del 2020. https://eu.eustat.eus/bankupx/pxweb/eu/euskara/-/PX_2212_ep06b.px

** Inzidentzia tasen arrazoiak $-I(D)/I(D-7)$ - gaurko 14 eguneko inzidentzia metatuaren tasa duela astebeteko 14 eguneko inzidentzia metatuaren tasarekin konparatzen du. Tasen arrazoiaren balioa 1en azpitik dagoenean inzidentzia tasak behera egin duela esan nahi du. Duela astebeteko inzidentzia tasa zero den kasuetan “-“ agertzen da. / La razón de tasas de incidencia $-I(D)/I(D-7)$ - compara la tasa de incidencia acumulada en 14 días a fecha de hoy, con la tasa de incidencia acumulada en 14 días de hace una semana. En caso de que el valor de la ratio sea un valor por debajo de 1, significa que la incidencia ha disminuido. Cuando la tasa de incidencia de hace una semana es cero se indica con “-“.

+ Semaforoa 14 eguneko inzidentzia tasaren arabera 5.000 biztanletik gorako udalerrietan: berdez < 60, horiz 60-299, laranja 300-399 eta gorri >=400. / Semaforo según la tasa de incidencia acumulada en 14 días en los municipios de más de 5.000 habitantes: en verde <60, en amarillo 60-299, en naranja 300-399 y en rojo >= 400.

**PCR POSITIBO BERRIAK EUSKADIKO OSASUN EREMUETAN /
NUEVOS POSITIVOS PCR EN LAS ZONAS DE SALUD DE EUSKADI**

Alfabetoz ordenatuta./ Ordenado alfabéticamente.

OSASUN-EREMUAK/ZONAS DE SALUD	03/08	04/08	05/08	06/08	07/08	08/08	09/08	Tasa**	I(D)/I(D-7)**
Abetxuko	2	2	3	1	2	1	0	498,56	0,86
Aranbizkarra I	4	6	2	2	8	3	3	456,80	0,78
Aranbizkarra II	9	2	1	1	0	1	3	275,57	0,64
Casco Viejo (Vitoria)	6	15	0	10	3	4	4	566,08	0,82
Gazalbide Txagorritxu	5	5	3	5	5	0	4	352,99	0,71
La Habana	3	3	3	2	3	1	3	315,33	0,84
Lakua - Arriaga	8	9	8	2	5	3	3	466,62	0,77
Lakuabizkarra	17	14	4	7	15	5	11	585,65	0,69
Llanada Alavesa	8	8	6	2	1	6	1	510,54	0,76
Montaña alavesa	2	2	5	2	2	2	1	1077,20	1,85
Norte-Villarreal	2	1	1	0	0	0	2	371,83	0,94
Norte-Zuya	3	3	5	1	0	3	2	667,39	1,03
Olaguibel	18	11	8	9	19	5	5	488,65	0,77
Olarizu	8	4	4	7	4	7	2	417,90	0,68
Salburua	6	4	10	7	5	8	6	507,89	1,00
San Martín	12	13	10	5	8	5	10	538,41	0,72
Sansomendi	5	4	3	2	1	1	4	504,29	0,96
Valles Alaveses I	2	2	1	1	1	3	0	402,71	1,06
Valles Alaveses II	0	1	0	0	0	1	0	247,93	0,35
Zabalgana	8	13	14	9	10	3	7	562,05	0,96
Zaramaga	4	1	2	1	3	5	0	318,47	0,79
OSI ARABA	132	123	93	76	95	67	71	482,04	0,79
Rioja	3	2	3	6	7	0	2	437,88	0,84
OSI ARABAKO ERRIOXA	3	2	3	6	7	0	2	437,88	0,84
Desierto / Urban	4	5	5	4	4	3	6	678,66	0,88
La Paz	17	2	12	5	0	1	2	588,93	0,75
Lutxana	5	4	1	3	1	2	0	538,00	0,93
Rontegi	6	15	9	2	3	2	2	748,37	0,89
San Vicente	10	5	11	6	2	7	3	645,39	0,76
Sestao Kueto	6	5	9	5	2	6	5	811,58	1,19
Sestao Markonzaga	16	6	7	7	6	8	9	783,73	0,93
Zaballa C.S.	5	3	10	8	11	11	7	788,85	1,05
Zuazo	7	11	8	4	4	3	8	623,12	0,87
OSI BARAKALDO SESTAO	76	56	72	44	33	43	42	684,46	0,88
Abadiño-Elorrio-Berriz	8	7	7	5	2	3	3	476,21	0,61
Aiala	8	14	11	9	11	9	4	635,15	1,00
Amorebieta	6	15	9	11	7	4	4	685,24	0,77
Arratia	7	6	3	7	4	5	5	633,05	0,92
Arrigorriaga	5	7	6	3	7	1	16	461,56	0,99

Basauri-Ariz	7	11	16	10	15	5	5	530,02	0,75
Basauri-Kareaga	7	5	4	7	6	2	4	555,41	0,59
Bermeo	13	5	9	6	17	12	10	816,45	0,81
Durango	20	17	12	9	7	10	11	674,98	0,76
Etxebarri	9	7	4	4	4	1	1	566,97	0,80
Galdakao	13	16	14	7	7	5	13	643,67	0,79
Gernika	7	8	5	11	6	2	1	557,98	0,65
Gernikaldea	3	6	3	3	1	1	1	762,96	0,75
Lekeitio	3	2	2	4	4	5	1	849,41	0,54
Llodio	15	12	5	9	7	3	7	518,99	0,92
Markina - Xemein	6	2	5	1	2	1	2	987,81	0,20
Ondarroa	5	6	7	8	5	6	8	1203,68	0,57
OSI BARRUALDE-GALDAKAO	142	146	122	114	112	75	96	639,88	0,68
Basurto	11	9	9	26	8	4	10	730,03	0,87
Begoña	6	12	6	8	11	5	0	658,40	0,88
Bolueta	12	8	9	4	5	3	7	906,00	1,21
Bombero Etxaniz	23	34	16	27	23	7	16	828,13	0,81
Casco Viejo (Bilbao)	6	8	7	9	7	7	6	828,83	0,86
Deusto	18	10	12	10	7	9	13	789,47	0,79
Gazteleku	12	11	9	7	11	4	3	754,14	0,86
Indautxu	10	9	8	7	5	4	9	650,23	0,58
Javier Sáenz de Buruaga	7	8	3	4	2	2	0	616,58	0,61
Karmelo	5	1	2	2	2	3	1	364,37	0,58
La Peña	4	2	2	5	5	1	8	628,25	0,74
Mina del Morro	11	8	7	5	8	3	2	663,38	0,85
Miribilla-La Merced	15	12	4	12	14	7	11	792,68	0,88
Otxarkoaga	7	7	10	10	4	1	4	732,50	0,95
Rekalde	11	14	13	13	9	6	14	628,86	0,88
San Adrián	4	4	1	8	0	1	4	555,23	0,72
San Ignacio	8	8	9	8	11	6	3	425,17	0,73
Santutxu-Solokoetxe	2	9	8	4	9	6	5	657,01	0,85
Txurdinaga	6	8	8	6	4	3	3	505,15	0,76
Zorroza	9	12	10	13	6	5	14	945,46	1,03
Zurbaran	3	6	7	1	3	4	5	666,39	0,78
OSI BILBAO-BASURTO	190	200	160	189	154	91	138	690,87	0,81
Abanto-Muskiz	14	15	7	6	11	0	3	847,01	0,72
Balmaseda	0	6	9	8	1	0	1	970,05	0,71
Buenavista	5	5	4	3	1	3	1	540,62	0,84
Güeñes	0	6	1	2	2	1	1	450,72	0,80
Ortuella	4	6	4	2	4	4	2	731,74	0,83
Portugalete - Centro	5	12	11	9	7	4	7	681,44	1,03
Portugalete-Repelega	8	10	3	10	4	6	6	600,71	0,89
Santurtzi-Centro-Mamariga	8	12	5	9	5	1	5	783,30	0,85
Santurtzi Kabiezes	10	11	12	8	15	6	6	688,02	0,80

Trapagaran	9	3	6	1	3	1	3	645,81	0,94
Zalla	0	4	4	0	0	2	2	706,98	0,67
OSI EZKERRALDEA ENKARTERRI CRUCES	63	90	66	58	53	28	37	701,05	0,81
Alango	12	16	16	20	14	11	11	1179,16	0,91
Algorta	34	26	36	28	35	16	21	1085,71	1,20
Astrabudua	6	6	6	3	6	5	3	820,61	0,90
Erandio	9	4	12	6	5	3	3	617,15	0,91
Gorliz - Plentzia	6	4	11	4	6	4	4	893,44	0,89
Las Arenas	19	10	19	17	12	11	16	723,51	0,85
Leioa	12	18	10	6	7	10	7	772,00	0,78
Mungia	5	13	11	9	9	10	4	584,97	0,56
Sopela	14	22	32	9	16	8	10	983,89	0,95
Txorierri	6	4	11	5	3	3	6	517,89	0,55
OSI URIBE	123	123	164	107	113	81	85	827,28	0,85
Arrasate	1	5	4	10	7	3	1	437,81	0,60
Bergara	0	3	3	7	4	2	1	336,94	0,54
Oñati	4	0	7	4	0	2	3	424,27	0,43
Valle de Leniz	3	7	9	3	3	1	4	708,04	0,79
OSI ALTO DEBA	8	15	23	24	14	8	9	454,45	0,59
Dumboa	15	10	3	12	3	5	14	539,97	0,70
Hondarribia	7	13	7	8	2	5	5	514,48	0,64
Irun - Centro	8	11	6	6	5	11	19	488,91	0,65
OSI BIDASOA	30	34	16	26	10	21	38	512,07	0,67
Deba	2	4	0	7	5	3	2	652,32	0,71
Eibar	5	9	11	10	16	5	4	882,32	0,79
Elgoibar	1	2	3	4	6	4	1	450,97	0,60
Ermua	8	4	6	2	5	0	0	435,03	0,77
Torrekua	5	4	4	5	5	7	4	806,12	1,07
OSI DEBABARRENA	21	23	24	28	37	19	11	633,55	0,77
Aiete	1	5	7	4	1	5	3	425,16	0,76
Alza-Roteta	7	13	5	7	1	6	3	423,58	0,76
Amara Berri	14	18	9	7	3	6	13	507,65	0,76
Amara Centro	8	6	5	4	4	2	6	514,14	0,74
Beraun - Erreterria	13	2	10	3	1	4	5	525,90	0,92
Bidebieta	8	7	5	5	3	3	1	666,02	1,23
Egia	4	5	3	8	1	3	3	405,79	0,75
Gros	19	9	6	10	5	9	10	466,03	0,77
Hernani - Urnieta - Astigarraga	10	21	9	7	2	4	5	395,03	0,82
Intxaurreondo	4	10	6	2	1	5	2	499,47	0,86
Iztieta - Erreterria	12	8	22	3	5	5	1	501,84	0,86
Lasarte - Usubil	13	6	9	9	1	3	5	368,55	0,84
Lezo-San Juan	2	5	4	3	0	0	0	386,51	0,77
Loiola	0	3	3	1	0	2	0	340,69	0,60
Oiartzun	1	2	4	2	3	3	3	550,18	0,68

Ondarreta	15	6	20	11	6	5	11	585,15	0,77
Parte Vieja	9	6	6	5	4	4	4	700,87	0,80
Pasai Antxo	2	4	3	3	1	2	3	475,34	0,76
Pasajes San Pedro	5	2	5	2	3	1	0	517,74	0,71
Zarautz – Orio - Aia	17	12	14	4	9	8	5	546,40	0,70
Zumaia - Zestoa - Getaria	9	8	20	2	13	4	2	738,68	0,81
OSI DONOSTIALDEA	173	158	175	102	67	84	85	498,75	0,78
Azkoitia	5	7	3	4	2	3	1	508,50	0,67
Azpeitia	14	11	14	13	14	12	8	772,69	1,07
Beasain	9	10	9	13	4	5	4	767,87	0,74
Lazkao	5	9	5	8	3	3	7	909,83	1,30
Legazpi	4	1	2	1	2	1	3	319,89	0,74
Ordizia	14	4	13	1	18	3	6	968,81	0,94
Zumarraga	18	5	6	4	5	7	4	629,61	0,87
OSI GOIERRI-ALTO UROLA	69	47	52	44	48	34	33	714,00	0,88
Alegia	4	4	4	2	3	2	2	789,28	0,71
Andoain	5	11	4	1	3	1	1	507,15	0,76
Ibarra	1	10	8	2	5	0	0	637,67	0,91
Tolosa	5	14	6	13	3	1	7	533,17	0,76
Villabona	16	8	18	13	8	6	8	889,22	1,08
OSI TOLOSALDEA	31	47	40	31	22	10	18	650,44	0,85
Otros	25	38	38	30	46	21	22		

*14 eguneko tasa 100.000 biztanleko/ Tasa de 14 días por 100.000 habitantes.

** Inzidentzia tasen arrazoiak $-I(D)/I(D-7)$ - gaurko 14 eguneko inzidentzia metatuaren tasa duela astebeteko 14 eguneko inzidentzia metatuaren tasarekin konparatzen du. Tasen arrazoiaren balioa 1en azpitik dagoenean inzidentzia tasak behera egin duela esan nahi du. Duela astebeteko inzidentzia tasa zero den kasuetan “-” agertzen da. / La razón de tasas de incidencia $-I(D)/I(D-7)$ - compara la tasa de incidencia acumulada en 14 días a fecha de hoy, con la incidencia acumulada en 14 días de hace una semana. En caso de que el valor de la ratio sea un valor por debajo de 1, significa que la incidencia ha disminuido. Cuando la tasa de incidencia de hace una semana es cero se indica con “-”.

+ Semaforoa 14 eguneko inzidentzia tasaren arabera: berdez < 60, horiz 60-299, laranja 300-399 eta gorri >=400. / Semaforo según la tasa de incidencia acumulada en 14 días: en verde <60, en amarillo 60-299, en naranja 300-399 y en rojo >= 400.