

KORONABIRUSAREN EGOERA EPIDEMIOLOGIKOA EUSKADIN (COVID-19) -- 2021EKO ABENDUAREN 2TIK 8RA EGIAZTATUTAKO TESTEN EMAITZAK--

SITUACIÓN EPIDEMIOLÓGICA DEL CORONAVIRUS (COVID-19) EN EUSKADI -- RESULTADOS DE TESTS VALIDADOS DEL 2 AL 8 DE DICIEMBRE DE 2021--

Osasun Sailburuordetza / Viceconsejería de Salud
COVID Informazio Zerbitzua / Servicio de Información COVID



ADIERAZLE NAGUSIAK –2021/12/09 INDICADORES PRINCIPALES

Asteko positibo kopurua / Número de positivos semanal 9.720	14 eguneko Inzidentzia metatuaren tasa / Tasa de incidencia acumulada en 14 días 791,56	7 eguneko inzidentzia metatuaren tasa / Tasa de incidencia acumulada en 7 días 441,88
Oinarrizko birsorkuntza tasa / Número reproductivo básico 1,08	Tasen arrazoia / Razón de tasas 1,37	
Ospitaleratu kopurua / Número de personas ingresadas en planta 293	ZIUn ospitaleratu kopurua/ Número de personas ingresadas en UCI 73	

OPEN DATA:

Informe honetan argitaratzen diren datu guztiak hurrengo webgunean dituzue eskuragarri. / Todos los datos publicados en este informe están disponibles en la siguiente página web.

<https://opendata.euskadi.eus/catalogo/-/evolucion-del-coronavirus-covid-19-en-euskadi/>

TXOSTENEAN ORAIN ARTE ARAZTU EDO ZUZENDU DIREN AKATSAK ERRORES DEPURADOS O CORREGIDOS HASTA LA FECHA EN EL INFORME

Txosten honen informazioa etengabe berrikusten eta arazten ari da. Baliteke, gardentasunaren mesedetan, akats puntualen bat egotea, gerora zuzenduko dena. / La información de este informe está continuamente siendo revisada y depurada. En aras de la transparencia puede que haya algún error puntual que se corregirá posteriormente.

KORONABIRUSAREN EGOERA EPIDEMIOLOGIKOA EUSKADIN (COVID-19)
-- 2021EKO AZAROAREN 18TIK 24RA EGIAZTATUTAKO TESTEN EMAITZAK--

SITUACIÓN EPIDEMIOLÓGICA DEL CORONAVIRUS (COVID-19) EN EUSKADI
-- RESULTADOS DE TESTS VALIDADOS DEL 18 AL 24 DE NOVIEMBRE DE 2021--

	Egindako test diagnostiko kopurua / Número de test diagnósticos realizados:	Emaizta positibo kopurua / Número de resultados positivos:	Emaizta positiboen ehunekoa / Porcentaje de test positivos:	Antigeno testen bidez diagnostikatutako positiboen ehunekoa / Porcentaje de test positivos diagnosticados por test de antígenos
02/12	14.439	1692	11,7%	32,6%
03/12	15.077	1510	10,0%	34,0%
04/12	9.806	1318	13,4%	21,5%
05/12	8.168	1113	13,6%	27,1%
06/12	7.956	1251	15,7%	24,4%
07/12	10.220	1415	13,8%	32,7%
08/12	9.920	1421	14,3%	22,7%

**14 EGUNEKO INZIDENTZIA TASA METATUA 100,000 BIZTANLEKO HERRIALDE HISTORIKOAREN ARABERA /
TASA DE INCIDENCIA ACUMULADA DE 14 DÍAS POR 100,000 HABITANTES SEGÚN SU TERRITORIO HISTÓRICO**

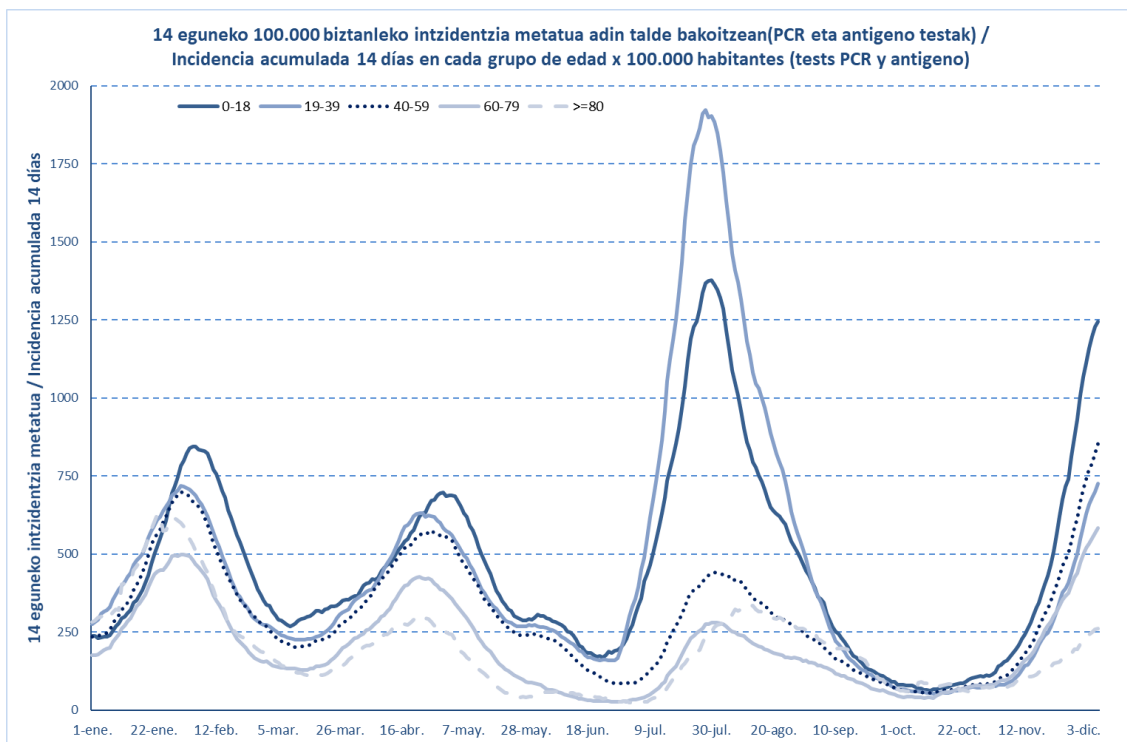
	Euskadi		Araba		Bizkaia		Gipuzkoa	
	Tasa	Razón	Tasa	Razón	Tasa	Razón	Tasa	Razón
02/12	625,04	1,54	565,70	2,00	370,39	1,53	1041,14	1,47
03/12	663,59	1,52	620,52	1,87	399,72	1,52	1084,87	1,45
04/12	696,46	1,53	660,19	1,84	417,83	1,54	1136,64	1,46
05/12	724,78	1,54	707,43	1,91	432,36	1,54	1177,17	1,46
06/12	745,96	1,46	751,34	1,77	446,02	1,48	1200,35	1,38
07/12	770,15	1,41	785,87	1,65	467,08	1,45	1223,39	1,33
08/12	791,56	1,37	807,67	1,57	488,23	1,43	1244,90	1,29

**7 EGUNEKO INZIDENTZIA TASA METATUA 100,000 BIZTANLEKO HERRIALDE HISTORIKOAREN ARABERA /
TASA DE INCIDENCIA ACUMULADA DE 7 DÍAS POR 100,000 HABITANTES SEGÚN SU TERRITORIO HISTÓRICO**

	Euskadi		Araba		Bizkaia		Gipuzkoa	
	Tasa	Razón	Tasa	Razón	Tasa	Razón	Tasa	Razón
02/12	377,23	1,52	378,25	2,02	230,19	1,64	695,11	1,42
03/12	393,60	1,46	387,03	1,66	245,68	1,59	695,81	1,35
04/12	416,33	1,49	404,90	1,59	260,83	1,66	714,96	1,37
05/12	436,78	1,52	446,38	1,71	271,01	1,68	735,09	1,38
06/12	435,74	1,40	453,35	1,52	270,05	1,53	771,87	1,31
07/12	439,15	1,33	455,17	1,38	276,32	1,45	778,53	1,25
08/12	441,88	1,26	459,71	1,32	282,32	1,37	774,23	1,20

**AZKEN EGUNEKO KASU POSITIBO BERRIAK ADIN-TARTEKA /
NUEVOS CASOS POSITIVOS DEL ÚLTIMO DÍA POR GRUPOS DE EDAD**

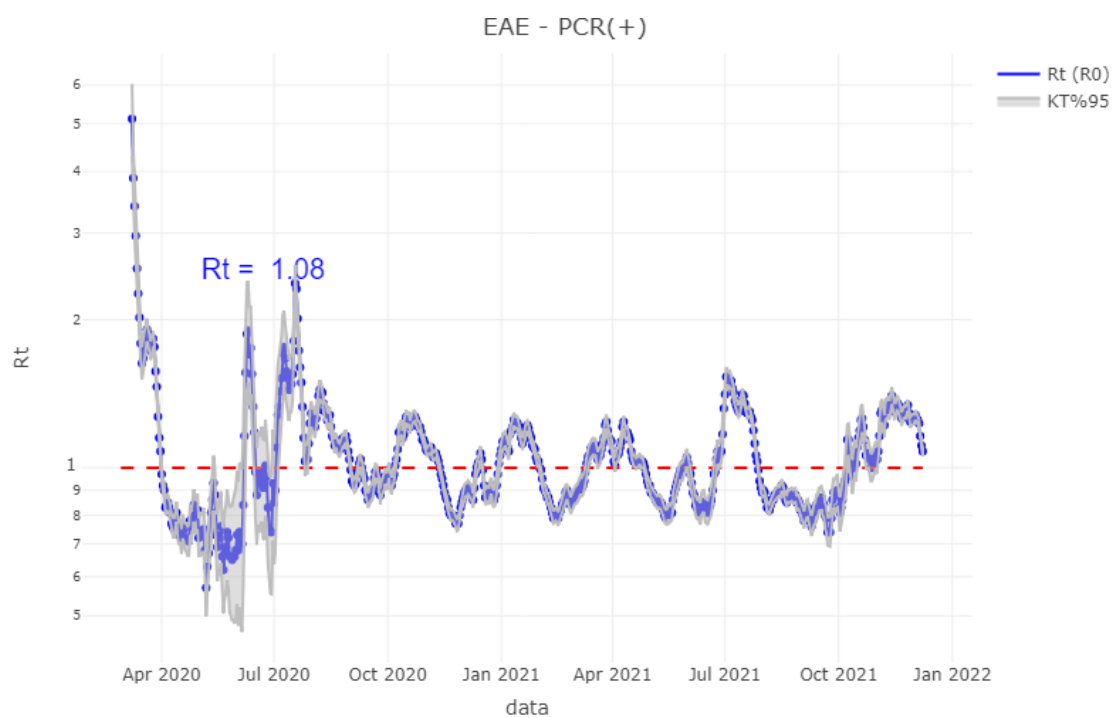
08/12	Kasu positibo kopurua / Número de casos positivos	100.000 biztanleko 14 eguneko inzentzia tasa metatua/ Tasa de incidencia acumulada en 14 días por 100.000 habitantes	Tasen arrazoa/ Razón de tasas I(D)/I(D-7)
0-9	186	1441,26	1,37
10-19	160	981,21	1,30
20-29	128	652,94	1,49
30-39	187	811,55	1,42
40-49	302	1028,44	1,39
50-59	194	665,44	1,39
60-69	172	712,18	1,43
70-79	61	414,86	1,14
80-89	22	243,50	1,30
>=90	9	330,16	1,49



08/12	Kasu positibo kopurua / Número de casos positivos	100.000 biztanleko 14 eguneko inzentzia tasa metatua/ Tasa de incidencia acumulada en 14 días por 100.000 habitantes	Tasen arrazoa/ Razón de tasas I(D)/I(D-7)
0-2	21	562,45	1,52
3-5	54	1151,89	1,48
6-12	226	2213,11	1,31
13-16	32	438,13	1,28
17-18	7	305,31	1,12

OINARRIZKO BIRSORKUNTZA TASA / NÚMERO REPRODUCTIVO BÁSICO

	Euskadi (%95 IC)	Araba	Bizkaia	Gipuzkoa
02/12	1,28 (1,25; 1,31)	1,38	1,37	1,21
03/12	1,26 (1,23; 1,28)	1,29	1,36	1,19
04/12	1,25 (1,22; 1,27)	1,25	1,33	1,20
05/12	1,23 (1,21; 1,26)	1,29	1,28	1,19
06/12	1,16 (1,14; 1,19)	1,23	1,18	1,13
07/12	1,11 (1,09; 1,14)	1,16	1,14	1,08
08/12	1,08 (1,06; 1,10)	1,11	1,11	1,04



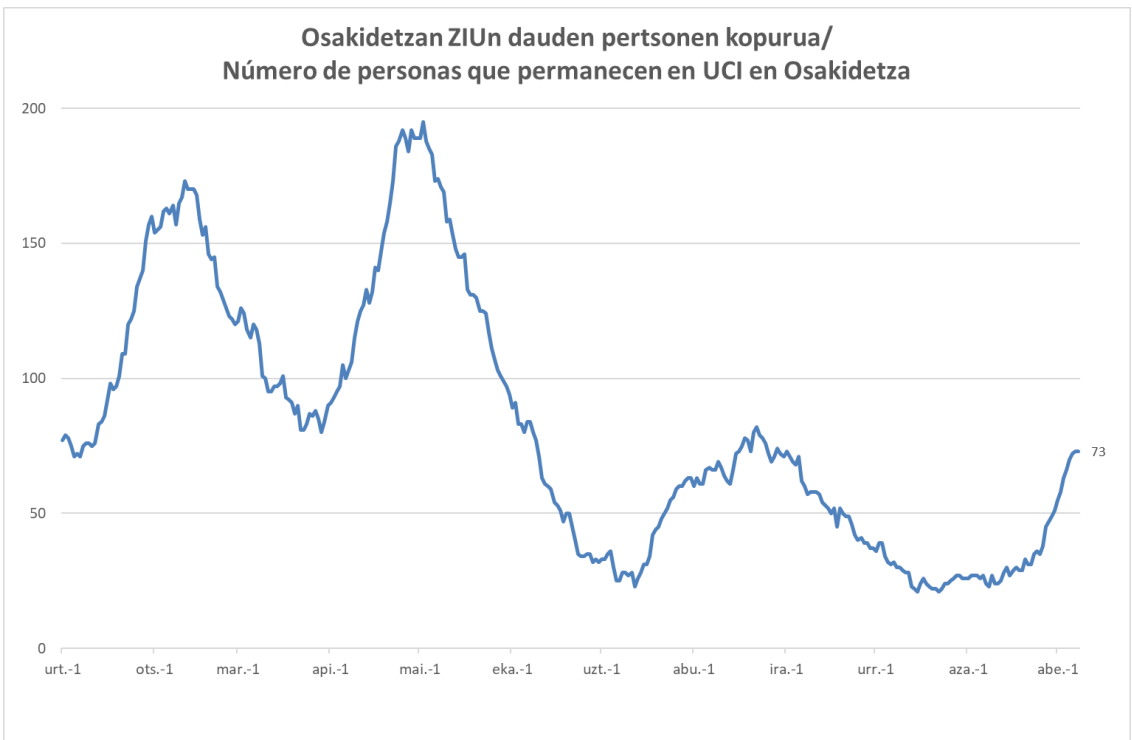
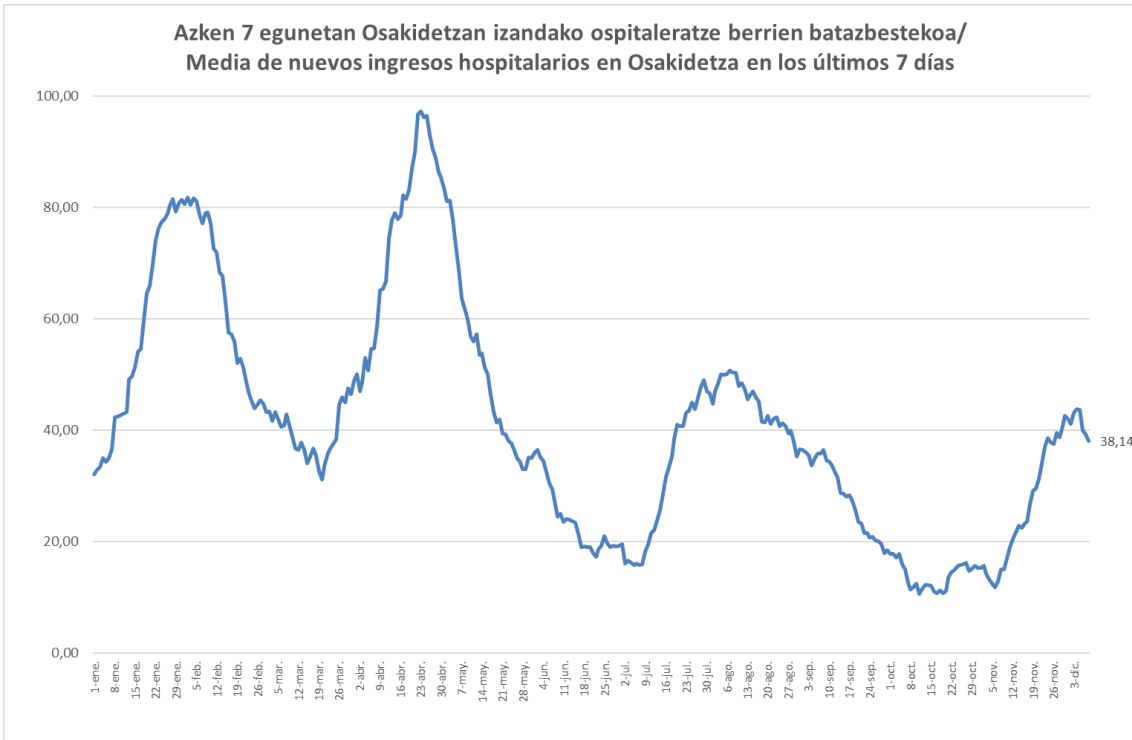
TEST DIAGNOSTIKOA EGITEKO ARRAZOA EMAITZA POSITIBOA DUTEN KASUETAN/ MOTIVO DE REALIZACIÓN DEL TEST DIAGNÓSTICO EN CASOS CON RESULTADO POSITIVO

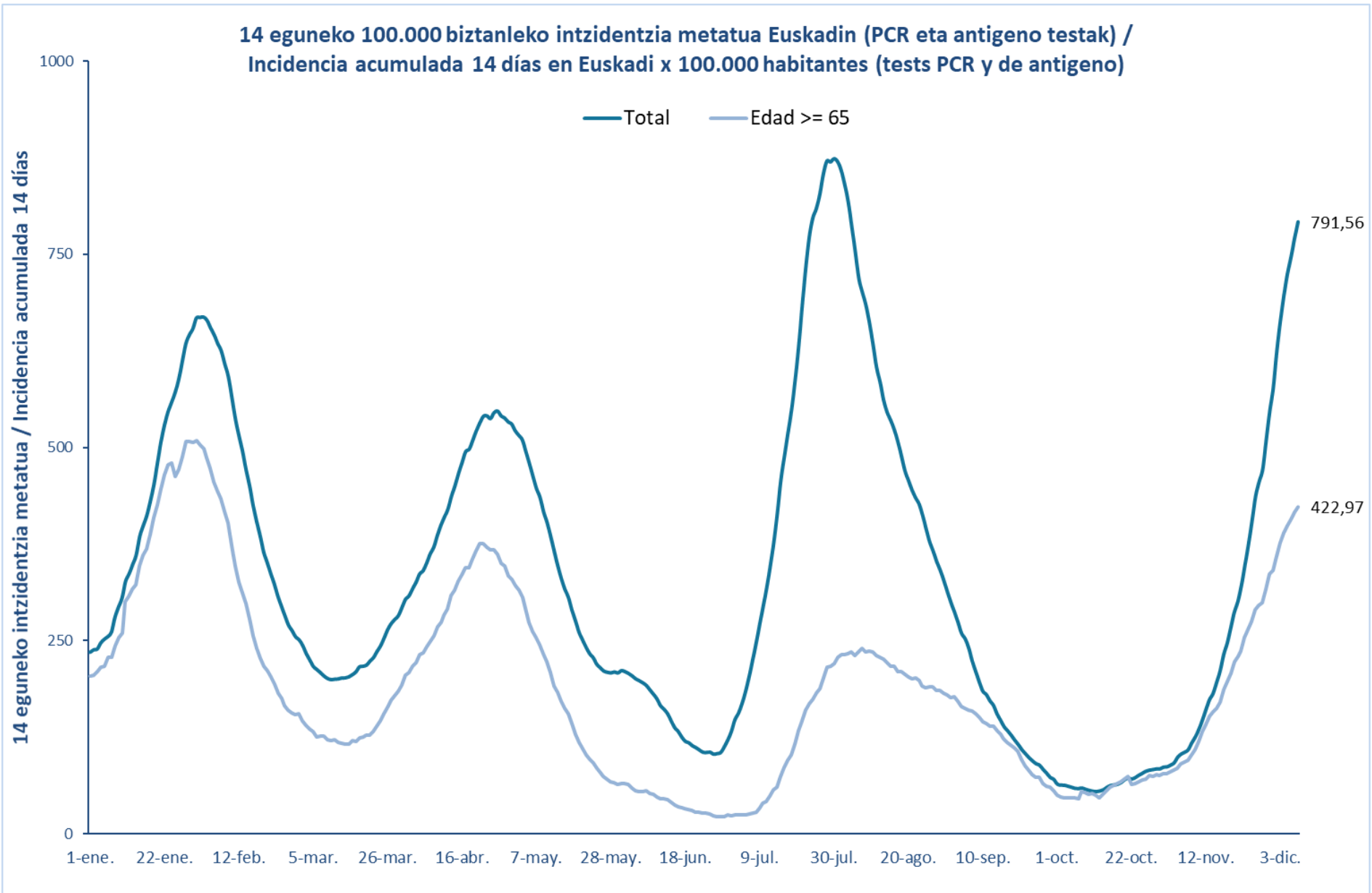
	Kontaktua izatea / Ser contacto *	Sintomak izatea / Ser sintomáticos *	Beste arrazoi bat / Otro motivo *
02/12	27,4%	46,1%	26,5%
03/12	27,4%	46,1%	26,5%
04/12	27,1%	45,8%	27,1%
05/12	27,0%	45,7%	27,3%
06/12	25,9%	44,5%	29,6%
07/12	26,0%	43,6%	30,4%
08/12	25,9%	41,4%	32,7%

*Azken 7 egunetako emaitzen batazbestekoa / Media de los resultados de los últimos 7 días.

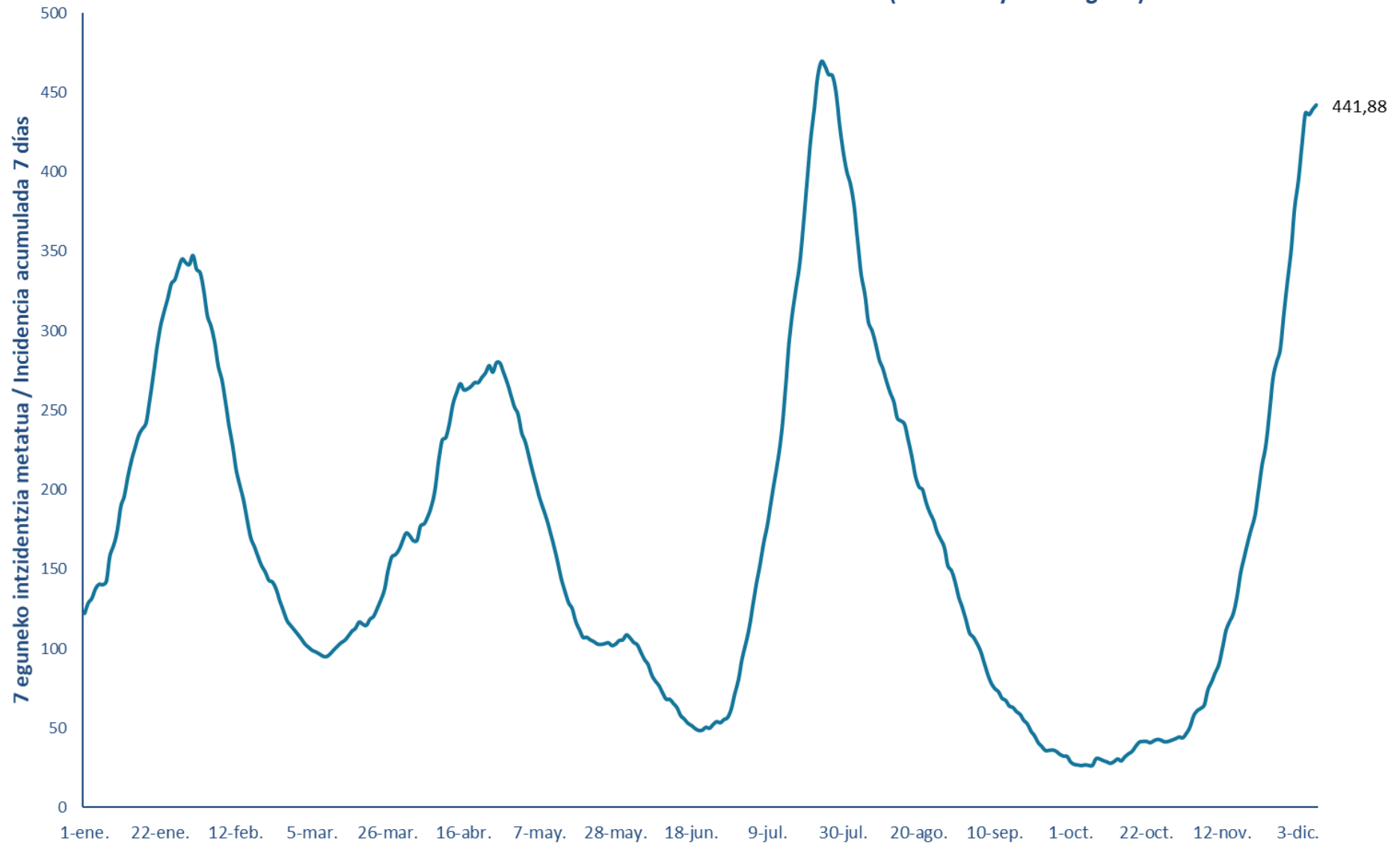
BALIABIDE ASISTENTZIALEN ERABILERA / UTILIZACIÓN DE LOS RECURSOS ASISTENCIALES

	ZIUn ospitaleratuak Osakidetzan/ Personas ingresadas en UCI en Osakidetza	Ospitaleratze berriak Osakidetzan/ Nuevos ingresos en planta en Osakidetza	Osakidetzan ospitaleratuta daudenak / Personas ingresadas en planta en Osakidetza
25/11	35	40	180
26/11	38	39	185
27/11	45	37	198
28/11	47	31	214
29/11	49	59	229
30/11	51	55	232
01/12	55	34	207
02/12	58	33	215
03/12	63	53	234
04/12	66	42	252
05/12	70	30	266
06/12	72	33	260
07/12	73	50	273
08/12	73	26	293

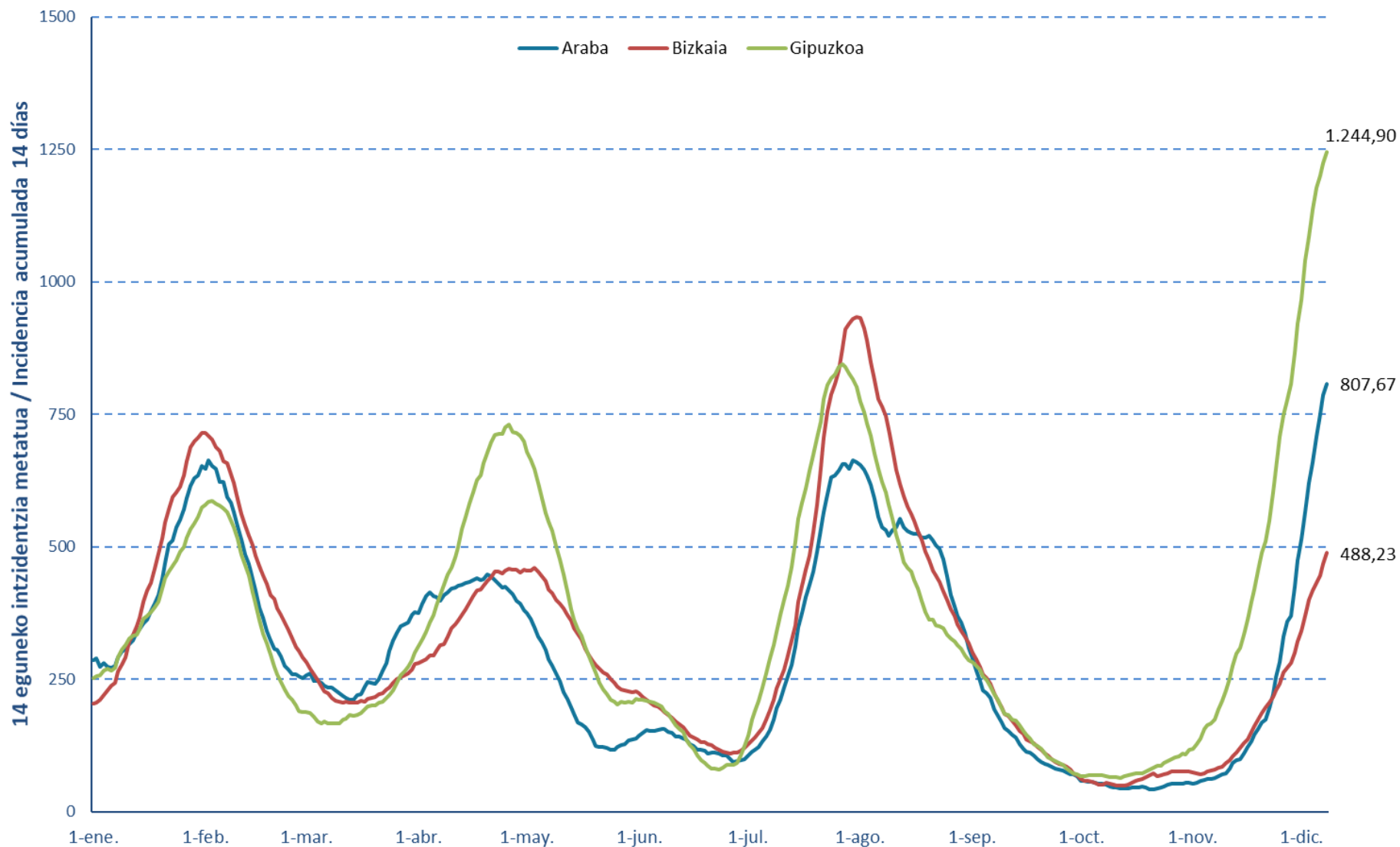




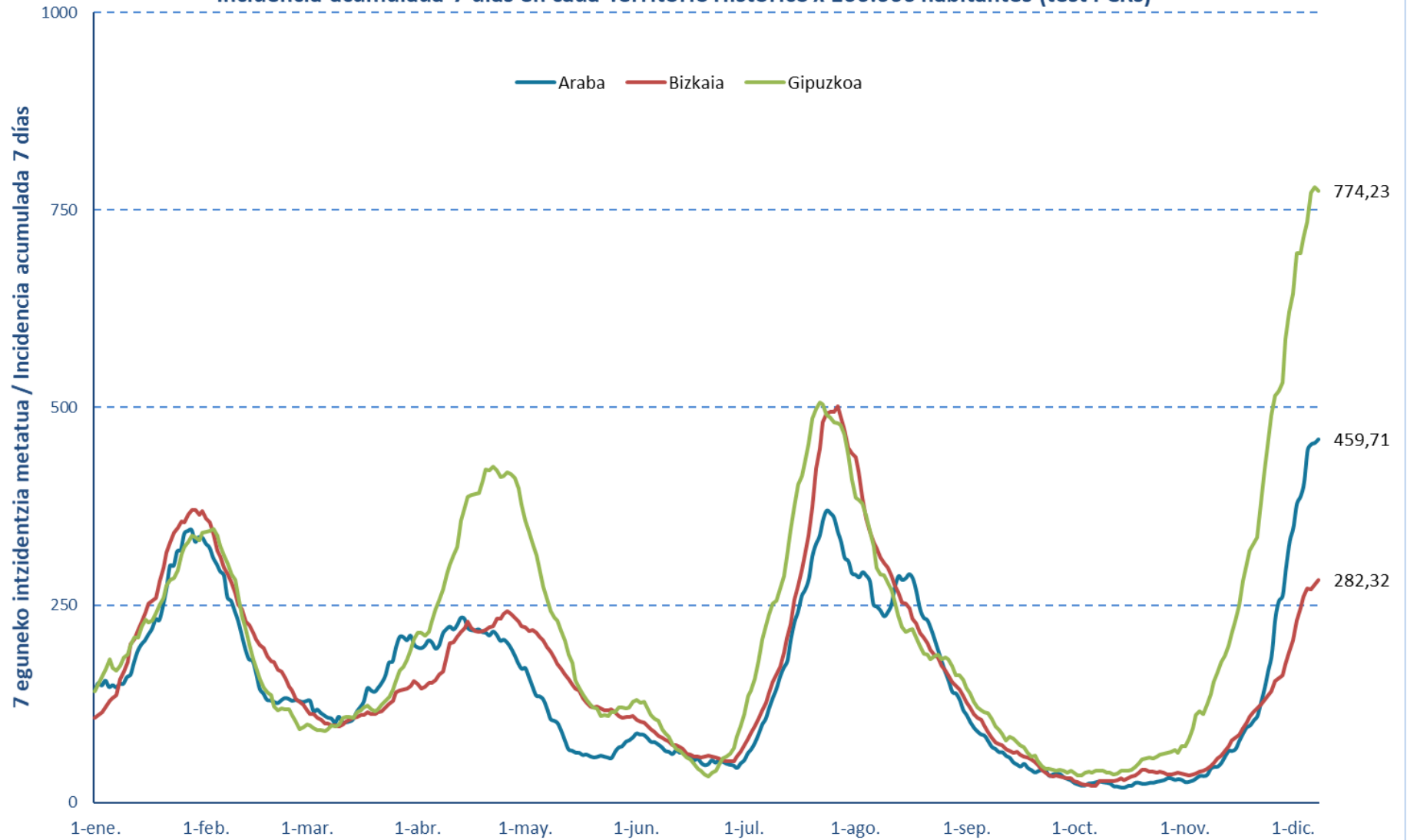
7 eguneko 100.000 biztanleko intzidentzia metatua Euskadin (PCR eta antigeno testak) /
Incidencia acumulada 7 días en Euskadi x 100.000 habitantes (tests PCR y de antigeno)



14 eguneko 100.000 biztanleko intzidentzia metatua Lurralde Historiko bakoitzean (PCR eta antigeno testak) /
Incidencia acumulada 14 días en cada Territorio Histórico x 100.000 habitantes (tests PCR y de antígeno)

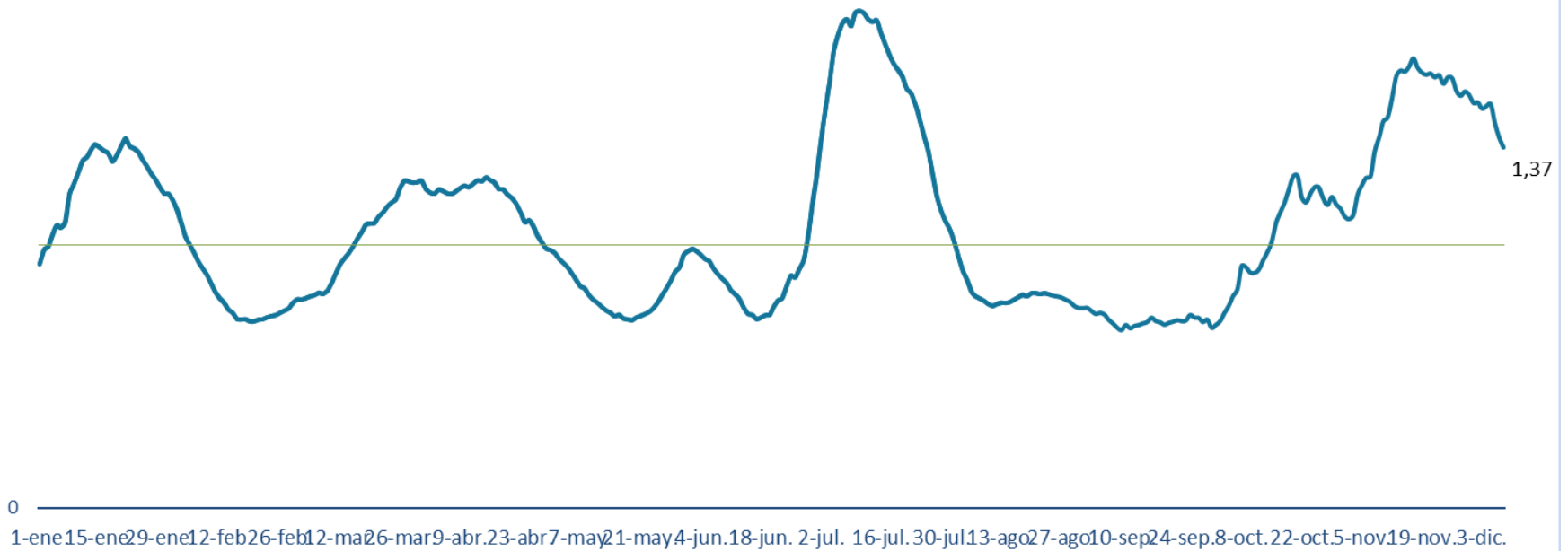


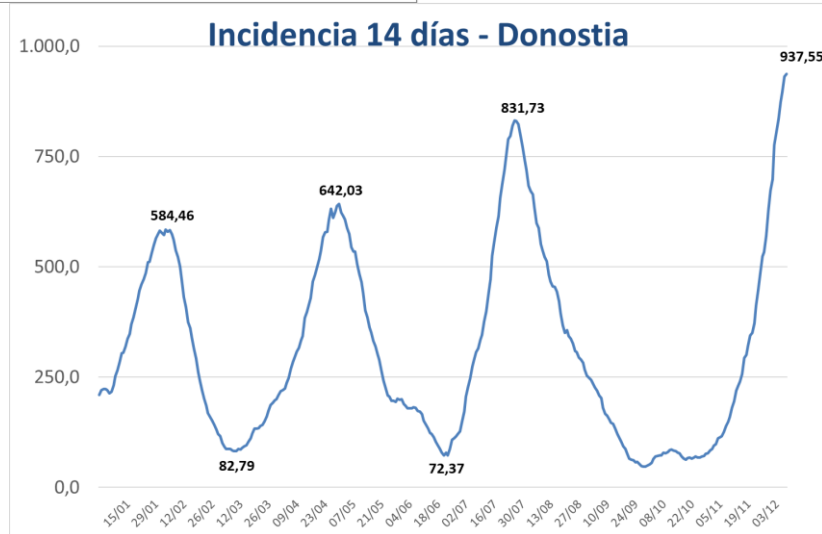
7 eguneko 100.000 biztanleko intzidentzia metatua Lurralde Historiko bakoitzean (PCR testak) /
Incidencia acumulada 7 días en cada Territorio Histórico x 100.000 habitantes (test PCRs)



Euskadiko 14 eguneko inzidentzia tasen arrazoiaren bilakaera / Evolución de la razón de tasas de 14 días en Euskadi

Tasen arrazoia / Razón de tasas





**PCR POSITIBO BERRIAK EUSKADIKO UDALERRIETAN /
NUEVOS POSITIVOS PCR EN LOS MUNICIPIOS DE EUSKADI**

UDALERRIA / MUNICIPIO	02/12	03/12	04/12	05/12	06/12	07/12	08/12	Tasa	I(D)/I(D-7)
Agurain/Salvatierra	12	6	4	9	17	10	9	2876,89	1,26
Alegría-Dulantzi	3	0	0	0	2	0	2	509,55	1,07
Amurrio	5	7	7	7	9	8	6	755,08	2,36
Añana	0	0	0	0	0	0	0	0,00	-
Aramaio	4	0	2	0	4	2	3	1486,49	2,44
Armiñón	1	0	2	0	0	0	0	2242,15	2,50
Arraia-Maeztu	0	0	0	0	0	0	1	273,22	2,00
Arratzua-Ubarrundia	0	0	1	1	1	0	3	772,95	2,00
Artziniega	1	1	2	3	1	0	4	627,94	-
Asparrena	3	6	8	3	12	3	6	3341,58	3,86
Ayala/Aiara	1	0	1	2	1	0	1	310,88	1,00
Baños de Ebro/Mañueta	0	0	0	0	0	0	0	0,00	-
Barrundia	0	0	1	0	0	0	1	637,62	0,35
Berantevilla	0	1	0	0	1	1	0	601,20	-
Bernedo	0	0	0	0	0	0	0	0,00	-
Campezo/Kanpezu	1	1	1	2	2	1	1	1036,76	5,50
Elburgo/Burgelu	0	0	0	1	0	2	0	627,94	2,00
Elciego	0	0	0	0	0	0	0	0,00	0,00
Elvillar/Bilar	0	0	0	0	0	0	0	0,00	-
Erriberagoitia/Ribera Alta	1	0	0	0	2	0	1	481,93	-
Harana/Valle de Arana	1	0	0	0	0	0	0	423,73	-
Iruña Oka/Iruña de Oca	0	0	0	1	2	1	0	139,28	1,25
Iruraiz-Gauna	0	0	0	0	0	2	1	915,75	2,50
Kripan	0	0	0	0	0	0	0	546,45	1,00
Kuartango	0	2	0	0	1	0	0	806,45	-
Labastida/Bastida	1	1	0	1	0	0	1	384,37	3,00
Lagrán	0	0	0	0	0	0	0	0,00	-
Laguardia	4	1	0	0	0	0	0	717,08	0,92
Lanciego/Lantziego	0	0	0	0	0	0	0	132,80	1,00
Lantarón	0	1	0	0	0	1	0	423,28	2,00
Lapuebla de Labarca	0	0	1	0	0	1	1	568,83	1,25
Laudio/Llodio	7	14	10	10	6	4	4	484,99	1,65
Legutio	3	1	0	4	1	5	0	1037,12	2,11
Leza	0	0	0	0	0	0	0	1327,43	0,38
Moreda de Álava/Moreda Araba	0	0	0	0	0	0	0	371,75	1,00
Navaridas	0	0	0	0	0	0	0	0,00	-
Okondo	0	4	0	1	2	1	1	1150,37	2,33

Oyón-Oion	0	0	0	1	0	0	3	227,21	1,33
Peñacerrada-Urizaharra	0	0	1	0	0	1	0	694,44	-
Ribera Baja/Erribera Beitia	1	4	0	1	4	2	2	1811,37	1,81
Samaniego	0	0	0	0	0	0	0	0,00	-
San Millán/Donemiliaga	0	5	1	4	0	3	2	2754,82	3,33
Urkabustaiz	0	0	1	1	1	1	2	827,59	0,60
Valdegavía/Gaubea	0	0	0	0	1	0	0	187,97	2,00
Villabuena de Álava/Eskuernaga	0	0	0	0	0	1	0	354,61	-
Vitoria-Gasteiz	177	175	144	130	178	176	144	808,59	1,55
Yécora/Iekora	0	0	0	0	0	0	0	749,06	0,67
Zalduondo	2	2	1	1	0	0	0	3553,30	3,50
Zambrana	0	0	0	0	1	0	0	224,22	-
Zigoitia	2	2	0	1	0	1	1	878,73	1,67
Zuia	0	0	2	0	1	3	0	254,02	1,50
ARABA	230	234	190	184	250	230	200	807,67	1,57

Abadiño	4	5	10	7	10	6	4	1109,10	1,43
Abanto y Ciérvana-Abanto Zierbena	4	2	2	3	0	3	4	347,33	1,10
Ajangiz	0	0	2	0	0	0	0	1363,64	1,50
Alonsotegi	0	0	0	2	0	1	3	354,36	2,00
Amorebieta-Etxano	9	13	12	9	11	12	4	632,45	1,40
Amoroto	0	0	0	0	2	4	0	1686,75	7,00
Arakaldo	0	0	0	0	0	0	0	588,24	1,00
Arantzazu	0	0	0	0	0	0	0	515,46	0,67
Areatza	2	0	0	0	0	0	0	650,41	0,80
Arrankudiaga	1	2	0	2	0	1	2	785,85	-
Arratzu	1	1	0	0	0	1	1	1463,41	3,00
Arrieta	1	0	0	2	0	0	0	710,48	4,00
Arrigorriaga	3	4	6	3	4	6	3	351,67	2,00
Artea	0	1	0	0	0	1	0	1109,57	0,50
Artzentales	0	0	0	0	0	0	0	447,09	1,00
Atxondo	2	3	1	0	1	0	1	1155,23	1,33
Aulesti	0	0	0	0	0	0	0	299,40	0,67
Bakio	0	2	0	0	1	0	3	532,93	1,40
Balmaseda	2	3	0	3	0	1	2	261,85	1,33
Barakaldo	66	51	33	22	14	28	48	370,71	2,06
Barrika	0	1	0	0	0	0	0	130,63	2,00
Basauri	15	9	8	12	6	13	12	300,23	1,52
Bedia	0	2	0	1	2	1	0	762,63	1,60
Berango	5	4	2	3	7	3	6	578,11	1,56
Bermeo	5	3	4	3	5	6	4	413,96	0,84
Berriatua	3	2	2	2	0	0	2	2784,41	0,81
Berriz	0	5	1	5	2	1	3	793,65	1,19

Bilbao	145	138	115	61	75	110	162	376,07	1,56
Busturia	0	0	0	0	0	0	2	308,26	1,67
Derio	5	0	1	0	0	3	1	319,68	1,62
Dima	1	1	0	0	0	0	3	834,49	1,20
Durango	19	20	12	14	14	19	14	950,88	0,89
Ea	0	0	0	0	0	0	0	358,85	0,75
Elantxobe	0	0	0	0	0	0	0	0,00	0,00
Elorrio	3	9	8	2	4	6	2	899,57	0,93
Erandio	11	7	6	1	4	5	9	241,48	2,68
Ereño	0	0	0	1	0	0	0	362,32	1,00
Ermua	14	18	14	23	20	11	27	1485,74	1,36
Errigoiti	0	0	1	0	0	0	0	408,16	1,00
Etxebarri	6	19	10	16	7	11	17	1274,00	1,76
Etxebarria	0	0	0	0	0	0	0	134,23	1,00
Forua	0	0	0	0	0	0	0	110,62	1,00
Fruiz	0	0	0	1	0	0	0	715,56	0,67
Galdakao	15	15	17	21	13	19	21	596,75	2,15
Galdames	0	1	0	0	0	2	1	473,93	-
Gamiz-Fika	1	1	1	0	0	0	0	587,80	1,00
Garai	0	0	0	0	0	0	0	928,79	1,00
Gatika	3	1	1	0	0	0	0	788,36	0,93
Gautegiz Arteaga	0	0	0	0	0	0	0	0,00	-
Gernika-Lumo	4	9	7	2	4	2	7	571,16	1,07
Getxo	34	47	34	16	38	21	26	445,73	1,50
Gizaburuaga	0	0	0	0	0	0	0	0,00	-
Gordexola	4	6	2	1	0	1	0	1276,84	1,57
Gorliz	6	1	3	0	1	9	3	606,57	1,80
Güeñes	3	1	2	1	1	0	1	289,50	1,46
Ibarrangelu	0	0	0	0	0	0	0	0,00	0,00
Igorre	3	4	1	1	1	0	0	783,10	1,06
Ispaster	0	0	0	1	0	0	5	1209,68	2,25
Iurreta	3	7	0	5	2	5	5	1409,98	1,27
Izurtza	1	1	0	0	0	1	1	1742,16	1,67
Karrantza Harana/Valle de Carranza	0	0	1	0	0	0	1	70,57	-
Kortezubi	0	0	0	0	0	0	0	0,00	0,00
Lanestosa	0	0	0	0	0	0	0	0,00	-
Larrabetzu	1	2	0	1	0	4	1	1315,79	1,00
Laukiz	0	1	1	1	1	0	1	584,80	1,40
Leioa	20	17	11	7	15	3	10	423,24	1,68
Lekeitio	2	1	1	3	2	2	0	290,58	1,31
Lemoa	5	2	0	2	0	0	0	358,32	1,63
Lemoiz	2	1	0	1	1	1	0	875,10	1,57
Lezama	8	6	2	6	12	6	6	4268,55	1,69

Loiu	1	1	1	0	1	0	1	302,90	1,75
Mallabia	2	1	1	3	0	0	0	1428,57	0,68
Mañaria	0	0	0	0	0	0	0	0,00	-
Markina-Xemein	2	9	1	0	2	4	0	756,22	1,27
Maruri-Jatabe	0	0	0	0	0	1	0	873,36	0,67
Mendata	0	0	0	0	0	0	0	0,00	0,00
Mendexa	0	1	0	0	0	1	0	423,73	0,33
Meñaka	0	0	0	1	0	0	0	568,18	1,33
Morga	1	1	0	0	0	3	0	1291,99	-
Mundaka	1	0	0	2	0	1	2	488,33	1,80
Mungia	9	10	16	9	6	6	15	810,28	1,31
Munitibar-Arbatzegi Gerrikaitz	0	1	0	0	0	0	0	218,34	1,00
Murueta	0	0	1	0	0	0	0	643,09	2,00
Muskiz	1	5	1	0	2	4	1	361,01	1,42
Muxika	0	0	0	1	0	0	1	200,67	1,50
Nabarniz	0	0	0	0	0	0	0	0,00	-
Ondarroa	14	14	7	6	2	14	4	1961,01	1,11
Orozko	0	0	0	4	0	3	0	266,06	-
Ortuella	1	3	2	4	1	1	4	240,67	2,00
Otxandio	0	2	2	1	0	1	1	1697,42	1,35
Plentzia	2	0	1	0	3	2	0	272,73	2,40
Portugalete	20	17	19	21	15	29	23	474,51	1,34
Santurtzi	9	10	15	9	6	19	5	252,49	1,71
Sestao	9	18	10	9	3	9	5	400,06	1,60
Sondika	4	1	0	0	1	0	0	308,78	0,82
Sopela	5	9	5	1	2	6	6	402,28	1,26
Sopuerta	0	2	0	3	0	0	1	358,28	1,80
Sukarrieta	0	0	0	0	0	0	0	299,40	0,50
Trucios-Turtzioz	0	1	0	0	0	1	0	384,62	-
Ubide	0	0	0	0	0	0	0	555,56	1,00
Ugao-Miraballes	1	1	1	1	2	0	2	365,14	1,67
Urduliz	4	4	1	1	3	2	4	598,01	2,25
Urduña/Orduña	3	2	5	1	7	1	2	732,34	2,58
Valle de Trápaga-Trapagaran	6	2	9	7	4	6	6	472,37	2,33
Zaldibar	4	3	1	1	5	0	2	985,22	1,58
Zalla	7	2	1	0	3	3	1	296,17	2,27
Zamudio	0	0	2	0	1	2	0	211,29	1,75
Zaratamo	1	3	1	0	4	1	3	971,46	5,33
Zeanuri	1	0	0	0	1	0	0	239,23	1,00
Zeberio	0	2	1	1	1	1	5	1291,51	1,40
Zierbena	0	0	0	1	0	1	0	328,08	1,00
Ziortza-Bolibar	0	0	0	0	0	0	0	0,00	-
BIZKAIA	550	574	438	354	355	451	522	488,23	1,43

Abaltzisketa	0	0	0	1	0	0	0	318,47	-
Aduna	0	0	0	0	0	0	0	0,00	-
Aia	5	3	1	0	2	3	2	1460,96	0,97
Aizarnazabal	4	0	0	0	0	1	1	1430,43	1,22
Alegia	2	2	3	2	0	2	3	1334,82	1,50
Albiztur	0	1	1	2	1	1	0	3754,27	2,20
Alkiza	0	0	0	0	0	0	0	0,00	-
Altzaga	0	0	0	0	0	0	0	0,00	0,00
Altzo	1	0	0	0	0	0	0	1025,64	0,67
Amezketza	0	0	4	0	0	0	2	652,17	2,00
Andoain	13	18	12	6	8	7	24	1494,53	0,85
Anoeta	4	0	3	2	0	0	1	1231,53	0,69
Antzuola	2	0	0	3	2	2	1	1009,64	0,52
Arama	0	0	0	0	0	0	0	0,00	-
Aretxabaleta	11	14	7	5	20	16	18	1765,54	2,55
Arrasate/Mondragón	51	60	52	33	31	41	49	2228,06	2,05
Asteasu	1	0	0	0	1	0	3	1025,64	0,70
Astigarraga	13	3	5	3	2	4	5	1063,83	1,04
Ataun	1	1	0	1	2	5	0	1144,82	0,65
Azkoitia	11	10	4	5	12	21	1	1093,22	1,17
Azpeitia	29	29	43	15	39	13	42	2936,93	1,11
Baliarrain	6	1	3	0	0	0	0	6666,67	11,00
Beasain	14	6	10	5	12	11	10	1027,03	1,23
Beizama	0	0	0	0	0	0	2	4032,26	1,67
Belauntza	0	0	0	0	1	0	0	383,14	-
Berastegi	1	0	2	0	0	1	0	475,29	2,50
Bergara	23	22	33	21	30	34	25	1742,48	2,18
Berrobi	0	0	0	0	0	1	0	163,13	-
Bidania-Goiatz	0	0	0	0	0	1	0	714,29	1,33
Deba	10	13	8	9	2	6	18	1852,19	2,20
Donostia / San Sebastián	196	107	107	114	114	162	108	937,55	1,34
Eibar	53	55	44	37	27	16	58	2045,57	1,28
Elduain	3	1	1	0	1	0	0	2880,66	7,00
Elgeta	0	0	3	1	0	2	2	884,17	2,50
Elgoibar	3	7	3	11	7	8	9	823,22	1,09
Errenteria	46	28	41	47	35	57	18	1110,12	1,52
Errezil	0	0	0	1	1	0	1	966,18	1,00
Eskoriatza	13	6	6	1	9	11	18	2705,34	1,91
Ezkio-Itsaso	1	1	0	0	0	0	1	1577,29	0,77
Gabiria	0	1	1	0	1	1	0	1169,59	3,00
Gaintza	0	0	0	0	0	0	0	877,19	1,00
Gaztelu	0	0	0	0	0	0	0	0,00	-
Getaria	1	7	2	2	1	0	3	1731,45	0,94

Hernani	38	15	24	28	14	20	27	1590,14	1,16
Hernialde	4	0	0	0	0	0	0	1967,21	2,00
Hondarribia	9	11	15	7	18	11	6	1095,15	1,06
Ibarra	4	6	9	5	6	3	4	1532,75	1,20
Idiazabal	3	1	1	2	2	1	4	1260,50	1,67
Ikaztegieta	0	0	0	0	0	0	0	617,28	0,75
Irun	68	61	42	45	69	52	50	1212,46	1,28
Irura	2	0	1	0	3	1	0	772,63	1,56
Itsasondo	0	0	0	0	0	0	0	0,00	0,00
Larraul	0	1	1	0	0	0	0	796,81	-
Lasarte-Oria	18	11	15	17	13	10	5	834,86	1,39
Lazkao	6	13	5	5	11	5	2	1757,81	1,34
Leaburu	0	0	0	0	0	0	0	0,00	-
Legazpi	9	4	1	5	6	12	3	1105,96	0,93
Legorreta	1	0	0	0	1	1	3	604,03	1,00
Leintz Gatzaga	1	0	0	0	0	0	4	2136,75	-
Lezo	9	3	7	2	2	4	6	904,61	0,95
Lizartza	0	0	1	0	0	0	0	770,42	0,56
Mendaro	1	0	0	2	1	1	2	756,50	0,62
Mutiloa	0	0	0	0	0	0	0	1176,47	1,00
Mutriku	5	2	2	7	4	4	9	1242,00	1,43
Oiartzun	9	7	13	6	7	11	10	935,48	2,06
Olaberria	0	1	0	0	0	0	0	327,15	0,75
Oñati	12	14	1	5	4	13	7	941,75	1,20
Ordizia	3	2	1	5	8	10	1	605,76	1,33
Orendain	0	1	0	0	0	0	0	473,93	-
Orexa	0	0	3	0	0	0	0	5660,38	2,00
Orio	13	14	9	5	3	8	8	1484,02	1,82
Ormaiztegi	6	4	3	2	3	3	2	3291,54	1,35
Pasaia	12	12	19	3	8	18	15	962,80	1,36
Segura	3	3	0	1	0	1	1	1043,71	1,07
Soraluze-Placencia de las Armas	0	1	2	3	5	4	6	754,91	2,31
Tolosa	42	18	25	11	20	13	29	1417,53	1,23
Urnietta	8	0	9	2	6	0	5	724,75	1,05
Urretxu	13	9	3	7	7	9	5	1566,85	0,95
Usurbil	11	6	7	0	4	7	9	1426,76	1,01
Villabona	6	4	9	6	3	3	2	1284,43	1,27
Zaldibia	1	2	3	0	1	0	0	422,20	3,50
Zarautz	30	26	29	26	26	38	22	1499,12	1,27
Zegama	1	0	0	0	2	1	1	986,19	0,94
Zerain	0	0	0	1	1	0	0	2554,74	1,17
Zestoa	5	3	2	7	0	4	3	1001,54	1,30
Zizurkil	4	3	1	3	5	7	2	1383,86	1,75

Zumaia	11	9	6	5	3	3	4	864,96	1,06
Zumarraga	16	18	6	10	13	13	6	1445,88	0,82
GIPUZKOA	902	681	674	560	640	718	688	1244,90	1,29

OTROS	10	21	16	15	6	16	11		
--------------	----	----	----	----	---	----	----	--	--

*14 eguneko tasa 100.000 biztanleko. Tasak kalkulatzeko EUSTATen Biztanleen Udal-Erroldaren Estatistikan 2020ko urtarrilaren 1erako argitaratutako biztanleria hartzen da. / Tasa de 14 días por 100.000 habitantes. Las tasas se calculan con respecto a la población publicada por EUSTAT en la Estadística Municipal de Habitantes para el 1 de enero del 2020. https://eu.eustat.eus/bankupx/pxweb/eu/euskara/-/PX_2212_ep06b.px

** Inzidentzia tasen arrazoiak $-I(D)/I(D-7)$ - gaurko 14 eguneko inzidentzia metatuaren tasa duela astebeteko 14 eguneko inzidentzia metatuaren tasarekin konparatzen du. Tasen arrazoiaren balioa 1en azpitik dagoenean inzidentzia tasak behera egin duela esan nahi du. Duela astebeteko inzidentzia tasa zero den kasuetan “-“ agertzen da. / La razón de tasas de incidencia $-I(D)/I(D-7)$ - compara la tasa de incidencia acumulada en 14 días a fecha de hoy, con la tasa de incidencia acumulada en 14 días de hace una semana. En caso de que el valor de la ratio sea un valor por debajo de 1, significa que la incidencia ha disminuido. Cuando la tasa de incidencia de hace una semana es cero se indica con “-“.

+ Semaforoa 14 eguneko inzidentzia tasaren arabera: berdez < 60, horiz 60-99,99 bitartean, laranja 100-149,99 bitartean eta gorri >=150. / Semaforo según la tasa de incidencia acumulada en 14 días en verde <60, en amarillo entre 60-99,99, en naranja entre 100-149,99 y en rojo >= 150.

**PCR POSITIBO BERRIAK EUSKADIKO OSASUN EREMUETAN /
NUEVOS POSITIVOS PCR EN LAS ZONAS DE SALUD DE EUSKADI**

Alfabetoz ordenatuta./ Ordenado alfabéticamente.

OSASUN-EREMUAK/ZONAS DE SALUD	02/12	03/12	04/12	05/12	06/12	07/12	08/12	Tasa	I(D)/I(D-7)
Abetxuko	4	1	1	1	5	5	0	997,11	1,65
Aranbizkarra I	2	11	9	1	4	1	2	383,98	1,23
Aranbizkarra II	2	5	9	5	6	5	6	615,98	1,25
Casco Viejo (Vitoria)	7	10	3	2	9	3	4	397,34	1,24
Gazalbide Txagorritxu	9	4	11	5	12	6	8	616,14	1,60
La Habana	3	1	2	2	9	7	0	348,52	1,35
Lakua - Arriaga	15	8	11	11	26	9	12	933,25	1,55
Lakuabizkarra	13	18	16	23	14	28	14	691,21	1,93
Llanada Alavesa	20	19	16	18	31	20	20	2190,38	1,47
Montaña alavesa	2	1	1	3	1	1	2	628,37	4,67
Norte-Villarreal	3	3	3	6	1	7	3	1161,98	1,67
Norte-Zuya	3	4	3	2	5	5	4	739,54	1,24
Olaguibel	21	23	14	14	13	15	26	675,91	1,31
Olarizu	9	7	7	7	5	10	7	502,70	1,98
Salburua	24	13	12	8	15	19	10	1451,96	1,33
San Martín	21	25	15	10	17	19	13	614,89	1,66
Sansomendi	3	8	5	5	3	4	6	536,48	2,27
Valles Alaveses I	0	1	0	0	3	2	0	211,95	1,43
Valles Alaveses II	1	5	1	1	6	5	0	1487,60	2,00
Zabalgana	36	32	24	32	34	36	31	1592,47	1,68
Zaramaga	8	8	6	3	7	8	6	526,17	2,05
OSI ARABA	206	207	169	159	226	215	174	802,40	1,55
Rioja	5	2	1	2	0	2	4	337,53	0,95
OSI ARABAKO ERRIOXA	5	2	1	2	0	2	4	337,53	0,95
Desierto / Urban	6	1	0	0	1	0	5	215,94	0,95
La Paz	18	12	7	3	3	6	8	376,01	2,52
Lutxana	13	7	5	4	1	3	8	793,54	2,68
Rontegi	3	7	6	4	3	2	4	325,76	1,95
San Vicente	8	14	6	5	2	5	10	345,21	2,30
Sestao Kueto	2	2	1	5	2	4	2	352,01	1,24
Sestao Markonzaga	8	16	9	4	1	5	3	414,58	1,87
Zaballa C.S.	6	2	4	3	2	5	5	291,03	1,65
Zuazo	9	8	3	3	2	8	9	328,25	1,79
OSI BARAKALDO SESTAO	73	69	41	31	17	38	54	366,95	1,90
Abadiño-Elorrio-Berriz	13	24	19	15	22	13	12	956,56	1,20
Aiala	10	10	15	14	18	9	13	676,80	2,45
Amorebieta	9	13	12	9	11	13	4	624,78	1,43
Arratia	12	10	3	2	4	2	3	618,50	1,04
Arrigorriaga	3	9	6	6	10	5	14	455,24	2,18

Basauri-Ariz	5	6	6	9	3	8	7	281,92	1,42
Basauri-Kareaga	10	4	2	3	3	5	5	320,18	1,69
Bermeo	6	3	4	5	5	7	6	418,69	0,90
Durango	23	29	12	19	16	25	20	986,73	0,95
Etxebarri	6	17	10	16	6	11	17	1319,83	1,78
Galdakao	16	18	16	22	13	23	23	646,84	1,87
Gernika	4	9	9	2	4	2	7	542,03	1,10
Gernikaldea	2	3	2	2	0	1	4	276,24	1,31
Lekeitio	2	2	1	4	4	7	5	449,69	1,29
Llodio	7	19	10	15	8	8	5	484,39	1,84
Markina - Xemein	4	9	1	1	2	4	0	725,42	1,24
Ondarroa	15	16	9	7	2	13	6	2030,56	1,03
OSI BARRUALDE-GALDAKAO	147	201	137	151	131	156	151	671,19	1,28
Basurto	8	9	6	3	5	5	6	353,24	1,47
Begoña	8	4	2	5	5	10	14	512,94	2,31
Bolueta	5	2	3	1	1	1	1	226,50	1,57
Bombero Etxaniz	23	12	13	6	11	12	15	329,16	1,75
Casco Viejo (Bilbao)	2	6	2	1	1	1	6	273,74	1,16
Deusto	9	8	8	4	8	7	6	332,82	1,43
Gazteleku	10	7	9	2	2	5	3	295,93	1,35
Indautxu	5	5	9	6	5	5	10	388,27	1,14
Javier Sáenz de Buruaga	4	7	1	4	1	7	6	379,98	1,39
Karmelo	2	4	8	1	2	5	7	346,15	2,38
La Peña	4	4	2	2	2	11	6	373,02	3,80
Mina del Morro	6	1	2	1	1	1	7	286,87	1,07
Miribilla-La Merced	7	10	3	3	5	9	9	409,12	1,27
Otxarkoaga	7	5	2	1	3	1	5	317,71	2,12
Rekalde	13	12	12	4	4	4	17	348,18	1,85
San Adrián	5	15	15	0	3	4	6	723,78	2,03
San Ignacio	3	11	4	4	8	4	16	396,83	1,38
Santutxu-Solokoetxe	11	5	4	7	5	6	5	509,64	1,63
Txurdinaga	8	6	8	2	2	4	4	341,32	2,63
Zorroza	3	2	3	4	2	6	8	349,41	1,50
Zurbaran	4	3	1	4	0	5	7	281,13	2,08
OSI BILBAO-BASURTO	147	138	117	65	76	113	164	366,20	1,59
Abanto-Muskiz	5	7	3	3	3	7	5	364,68	1,22
Balmaseda	2	4	1	3	0	2	3	221,24	1,53
Buenavista	7	2	6	4	4	3	3	357,88	1,42
Güeñes	7	7	4	2	1	1	1	499,45	1,52
Ortuella	1	3	2	4	1	1	4	236,04	2,00
Portugaleta - Centro	7	8	7	10	5	6	10	509,60	1,16
Portugaleta-Repelega	9	8	8	7	5	20	10	474,51	1,54
Santurtzi-Centro-Mamariga	3	2	7	4	4	4	0	213,63	1,30
Santurtzi Kabiezes	3	7	6	6	2	15	5	279,87	1,80

Trapagaran	6	2	9	7	4	7	6	461,29	2,75
Zalla	7	4	1	3	3	5	3	323,68	2,24
OSI EZKERRALDEA ENKARTERRI CRUCES	57	54	54	53	32	71	50	356,05	1,53
Alango	9	11	9	4	14	4	6	452,35	1,56
Algorta	14	20	18	6	10	10	13	476,51	1,56
Astrabudua	4	3	2	0	1	3	4	209,92	2,75
Erandio	7	4	4	1	3	2	5	262,47	2,64
Gorliz - Plentzia	11	3	4	1	4	12	3	491,80	1,88
Las Arenas	12	17	9	6	17	6	6	311,76	1,45
Leioa	18	16	8	6	10	3	10	464,00	1,71
Mungia	13	15	18	14	8	10	19	744,17	1,23
Sopela	13	17	8	5	13	10	15	460,95	1,43
Txorierri	18	8	6	8	15	10	9	803,26	1,57
OSI URIBE	119	114	86	51	95	70	90	481,03	1,52
Arrasate	56	60	53	33	37	42	54	2045,77	2,07
Bergara	25	22	36	25	32	37	27	1612,90	1,76
Oñati	11	15	1	5	4	13	7	916,42	1,21
Valle de Leniz	24	19	12	6	27	26	38	2036,71	2,22
OSI ALTO DEBA	116	116	102	69	100	118	126	1726,01	1,89
Dumboa	40	30	25	17	29	23	27	1159,44	1,28
Hondarribia	9	12	13	8	18	11	6	1056,93	1,07
Irun - Centro	27	30	19	27	42	31	23	990,90	1,28
OSI BIDASOA	76	72	57	52	89	65	56	1063,52	1,23
Deba	15	15	10	16	6	10	26	1528,28	1,80
Eibar	33	36	28	32	19	11	46	1928,80	1,42
Elgoibar	4	8	5	16	13	13	16	769,95	1,12
Ermua	17	20	16	26	20	10	27	1484,92	1,28
Torrekua	20	19	16	5	8	5	13	1887,76	1,08
OSI DEBABARRENA	89	98	75	95	66	49	128	1485,79	1,32
Aiete	13	1	6	9	10	10	10	994,71	1,38
Alza-Roteta	27	5	13	8	9	15	10	908,39	1,45
Amara Berri	37	13	19	17	16	37	11	827,62	1,45
Amara Centro	4	6	7	2	4	7	8	727,14	1,02
Beraun - Erretereria	13	14	14	13	8	15	7	880,88	1,91
Bidebieta	5	2	1	5	4	5	4	638,27	1,44
Egia	22	12	23	11	13	9	10	1034,76	1,68
Gros	19	24	14	22	18	13	17	780,09	1,39
Hernani - Urnieta - Astigarraga	60	21	39	33	25	25	35	1277,36	1,14
Intxaurreondo	11	6	3	5	8	4	7	692,25	1,44
Iztietia - Erretereria	33	14	27	33	24	42	13	1183,73	1,37
Lasarte - Usubil	30	17	22	17	19	17	14	951,45	1,23
Lezo-San Juan	11	5	9	2	3	8	8	972,12	1,01
Loiola	9	2	7	5	1	6	2	776,78	1,21
Oiartzun	9	7	14	6	7	11	10	996,02	1,94

Ondarreta	38	31	11	19	22	41	17	1126,33	1,31
Parte Vieja	9	6	4	9	6	12	13	744,22	1,26
Pasai Antxo	5	4	3	1	3	3	1	950,68	1,00
Pasajes San Pedro	6	7	15	3	5	13	11	884,87	1,59
Zarautz – Orio - Aia	48	42	38	31	31	49	32	1453,97	1,31
Zumaia - Zestoa - Getaria	21	20	10	14	4	8	11	1045,51	1,11
OSI DONOSTIALDEA	430	259	299	265	240	350	251	1000,64	1,32
Azkoitia	11	9	4	5	13	21	1	1100,37	1,17
Azpeitia	29	30	44	16	39	14	43	2737,35	1,11
Beasain	27	15	14	12	20	17	18	1134,16	1,24
Lazkao	7	15	5	6	13	9	2	1411,41	1,12
Legazpi	9	3	1	5	6	13	3	1062,49	0,93
Ordizia	4	4	4	5	9	10	2	516,23	1,33
Zumarraga	30	30	10	14	21	23	12	1431,42	0,88
OSI GOIERRI-ALTO UROLA	117	106	82	63	121	107	81	1379,67	1,08
Alegia	8	6	11	3	2	5	12	1161,58	1,56
Andoain	13	18	12	6	8	7	24	1449,93	0,85
Ibarra	11	6	17	6	9	6	5	1288,10	1,40
Tolosa	40	19	24	11	19	12	25	1282,48	1,20
Villabona	22	8	14	10	9	10	8	1089,61	1,14
OSI TOLOSALDEA	94	57	78	36	47	40	74	1263,41	1,11
Otros	16	17	20	21	11	21	18		

*14 eguneko tasa 100.000 biztanleko/ Tasa de 14 días por 100.000 habitantes.

** Inzidentzia tasen arrazoiak $-I(D)/I(D-7)$ - gaurko 14 eguneko inzidentzia metatuaren tasa duela astebeteko 14 eguneko inzidentzia metatuaren tasarekin konparatzen du. Tasen arrazoiaren balioa 1en azpitik dagoenean inzidentzia tasak behera egin duela esan nahi du. Duela astebeteko inzidentzia tasa zero den kasuetan “-” agertzen da. / La razón de tasas de incidencia $-I(D)/I(D-7)$ - compara la tasa de incidencia acumulada en 14 días a fecha de hoy, con la incidencia acumulada en 14 días de hace una semana. En caso de que el valor de la ratio sea un valor por debajo de 1, significa que la incidencia ha disminuido. Cuando la tasa de incidencia de hace una semana es cero se indica con “-”.

+ Semaforoa 14 eguneko inzidentzia tasaren arabera: berdez < 60, horiz 60-99,99 bitartean, laranja 100-149,99 bitartean eta gorri >=150. / Semaforo según la tasa de incidencia acumulada en 14 días: en verde <60, en amarillo entre 60-99,99, en naranja entre 100-149,99 y en rojo >= 150.