

KORONABIRUSAREN EGOERA EPIDEMIOLOGIKOA EUSKADIN (COVID-19) SITUACIÓN EPIDEMIOLÓGICA DEL CORONAVIRUS (COVID-19) EN EUSKADI

-- RESULTADOS DE TESTS VALIDADOS EL 08/04/2021--

Osasun Sailburuordetza / Viceconsejería de Salud
COVID Informazio Zerbitzua / Servicio de Información COVID

OPEN DATA:

Informe honetan argitaratzen diren datu guztiak hurrengo webgunean dituzue eskuragarri. / Todos los datos publicados en este informe están disponibles en la siguiente página web.

<https://opendata.euskadi.eus/catalogo/-/evolucion-del-coronavirus-covid-19-en-euskadi/>

TXOSTENEAN ORAIN ARTE ARAZTU EDO ZUZENDU DIREN AKATSAK ERRORES DEPURADOS O CORREGIDOS HASTA LA FECHA EN EL INFORME

Txosten honen informazioa etengabe berrikusten eta arazten ari da. Baliteke, gardentasunaren mesedetan, akats puntualen bat egotea, gerora zuzenduko dena. / La información de este informe está continuamente siendo revisada y depurada. En aras de la transparencia puede que haya algún error puntual que se corregirá posteriormente.

ARAZTU EDO ZUZENDU DIREN AKATSAK	ERRORES DEPURADOS O CORREGIDOS
Egunero desadostasun txikiak zuzentzen dira bizilekuaren eta testa eskatzen den lurralde historikoaren artean.	Cada día se corrigen pequeñas discrepancias entre el lugar de residencia y el territorio histórico desde donde se solicita el test.

BIZI BERRI III PLANEKO ADIERAZLEAK / INDICADORES DEL PLAN BIZI BERRI III

Indicador	Balioa / Valor
-Tasa de Incidencia Acumulada en 14 días	371,96 (+8,55)
-Índice de reproductividad (R_t —conocida como R_0^*)	1,13 (+0,03)
-Razón de Tasas	1,21 (+0,01)
-Ocupación en camas UCI	106 (+3)
-Tasa de Incidencia Acumulada en 14 días en mayores de 65 años.	261,54 (+7,81)
-Trazabilidad de los casos (últimos 7 días)	50,2 % (-0,5%)

KORONABIRUSAREN EGOERA EPIDEMIOLOGIKOA EUSKADIN (COVID-19) SITUACIÓN EPIDEMIOLÓGICA DEL CORONAVIRUS (COVID-19) EN EUSKADI

-- RESULTADOS DE TESTS VALIDADOS EL 08/04/2021--

	PCR	Antigeno	Guztira
Egindako test diagnostiko kopurua / Número de test diagnósticos realizados:	7.375	3.334	10.709
Emitza positibo kopurua / Número de resultados positivos:	290	502	792
Emitza positiboen ehunekoa / Porcentaje de test positivos:	3,9%	15,1%	7,4%

TEST DIAGNOSTIKOA EGITEKO ARRAZOIA EMAITZA POSITIBOA DUTEN KASUETAN/ MOTIVO DE REALIZACIÓN DEL TEST DIAGNÓSTICO EN CASOS CON RESULTADO POSITIVO

	Kontaktua izatea / Ser contacto *	Sintomak izatea / Ser sintomáticos *	Beste arrazoi bat / Otro motivo *
02/04	50,6%	37,9%	11,5%
03/04	50,1%	37,8%	12,0%
04/04	49,3%	38,4%	12,3%
05/04	49,5%	38,3%	12,3%
06/04	50,5%	37,0%	12,5%
07/04	50,7%	36,6%	12,7%
08/04	50,2%	37,9%	11,9%

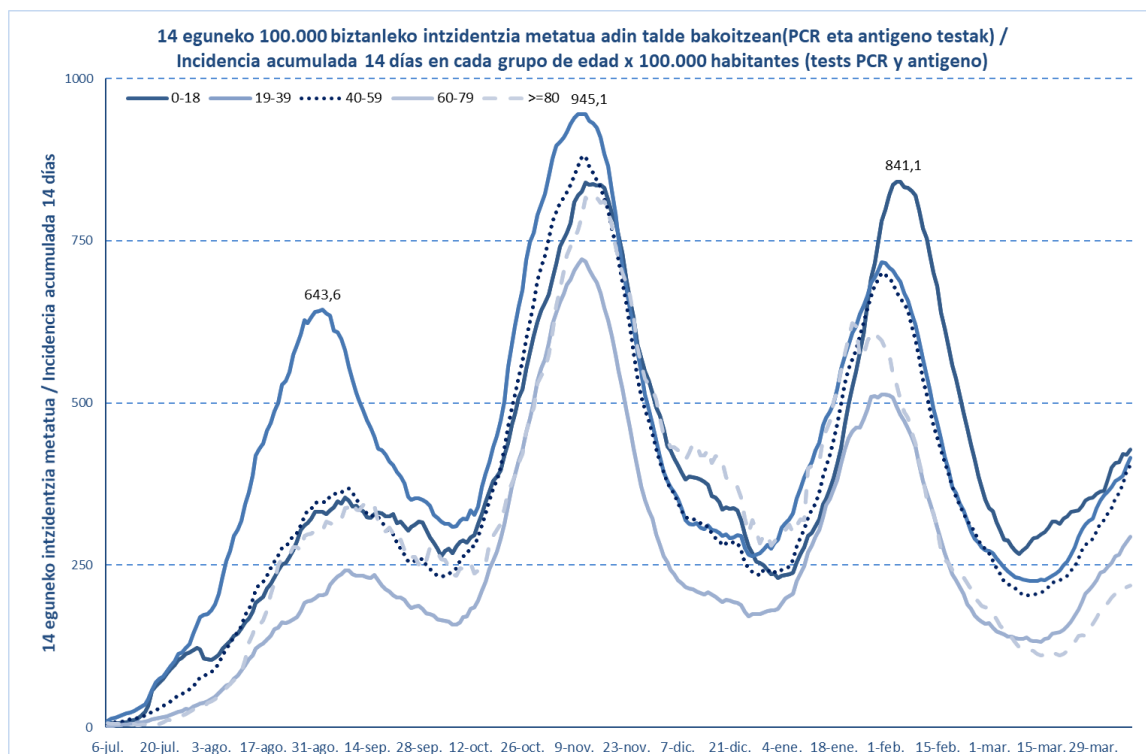
*Azken 7 egunetako emaitzen batzbestekoa / Media de los resultados de los últimos 7 días.

KASU POSITIBO BERRIAK HERRIALDE HISTORIKOAREN ARABERA / NUEVOS CASOS POSITIVOS SEGÚN SU TERRITORIO HISTÓRICO

	Kasu positibo kopurua / Número de casos positivos	100.000 biztanleko 14 eguneko inzidentzia tasa metatua/ Tasa de incidencia acumulada en 14 días por 100.000 habitantes	Tasen arrazoia/ Razón de tasas I(D)/I(D-7)
Araba	140	409,74	1,09
Bizkaia	314	317,39	1,13
Gipuzkoa	334	431,25	1,38
Otros	4		
Euskadi	792	371,96	1,21

**KASU POSITIBO BERRIAK ADIN-TARTEKA /
NUEVOS CASOS POSITIVOS POR GRUPOS DE EDAD**

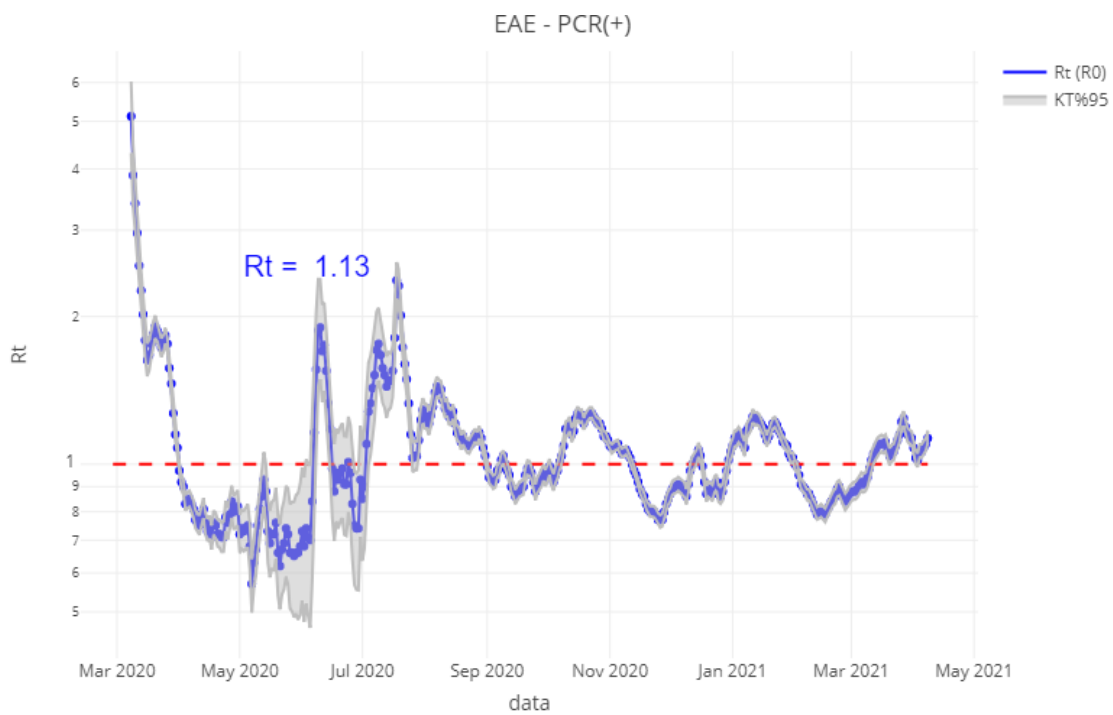
	Kasu positibo kopurua / Número de casos positivos	100.000 biztanleko 14 eguneko intzidentzia tasa metatua / Tasa de incidencia acumulada en 14 días por 100.000 habitantes	Tasen arrazoia / Razón de tasas I(D)/I(D-7)
0-18	132	427,76	1,17
19-39	227	415,04	1,16
40-64	300	389,23	1,25
65-79	103	282,19	1,26
>=80	30	218,38	1,17
>=65	133	261,54	1,23



	Kasu positibo kopurua / Número de casos positivos	100.000 biztanleko 14 eguneko intzidentzia tasa metatua / Tasa de incidencia acumulada en 14 días por 100.000 habitantes	Tasen arrazoia / Razón de tasas I(D)/I(D-7)
0-2	9	290,97	1,01
3-5	11	322,27	1,08
6-12	50	426,04	1,14
13-16	32	499,98	1,25
17-18	30	616,94	1,38

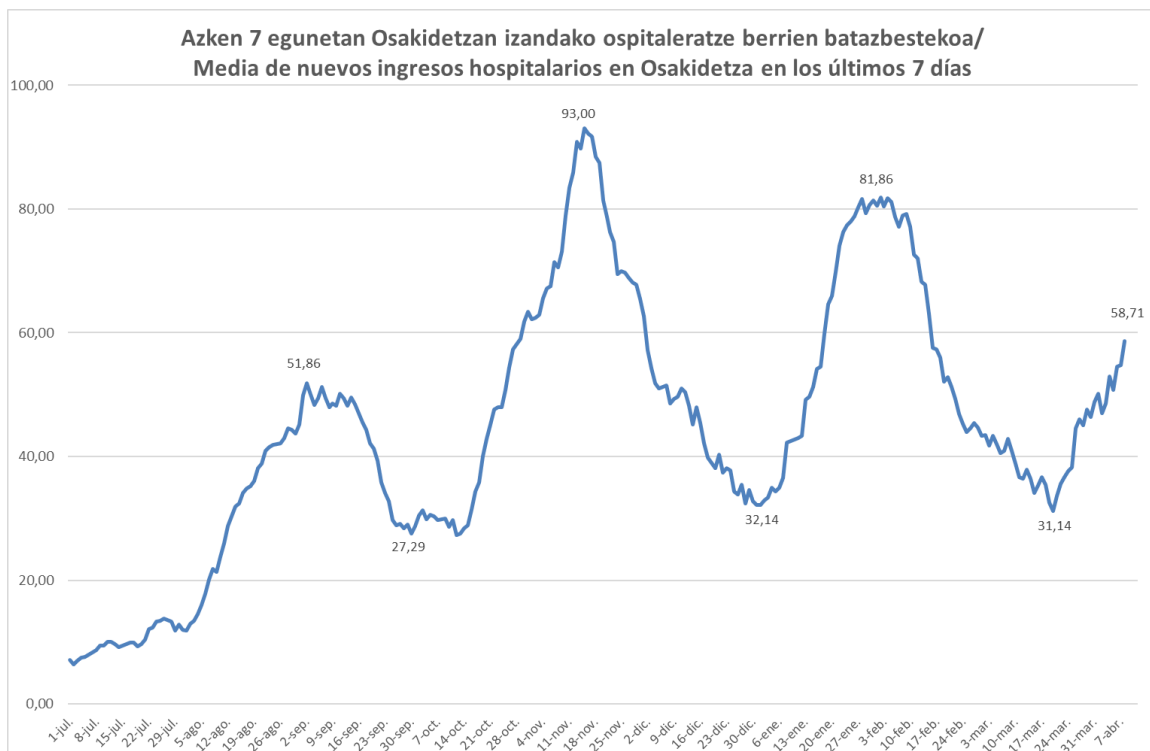
OINARRIZKO BIRSORKUNTZA TASA / NÚMERO REPRODUCTIVO BÁSICO

	Euskadi (%95 IC)	Araba	Bizkaia	Gipuzkoa
02/04	1,03 (1,00; 1,07)	0,96	1,00	1,12
03/04	1,02 (0,99; 1,05)	0,98	0,99	1,07
04/04	1,06 (1,03; 1,10)	1,03	1,03	1,13
05/04	1,06 (1,03; 1,10)	1,02	1,03	1,13
06/04	1,08 (1,04; 1,11)	0,97	1,05	1,16
07/04	1,10 (1,06; 1,13)	0,99	1,09	1,16
08/04	1,13 (1,10; 1,17)	1,07	1,10	1,21

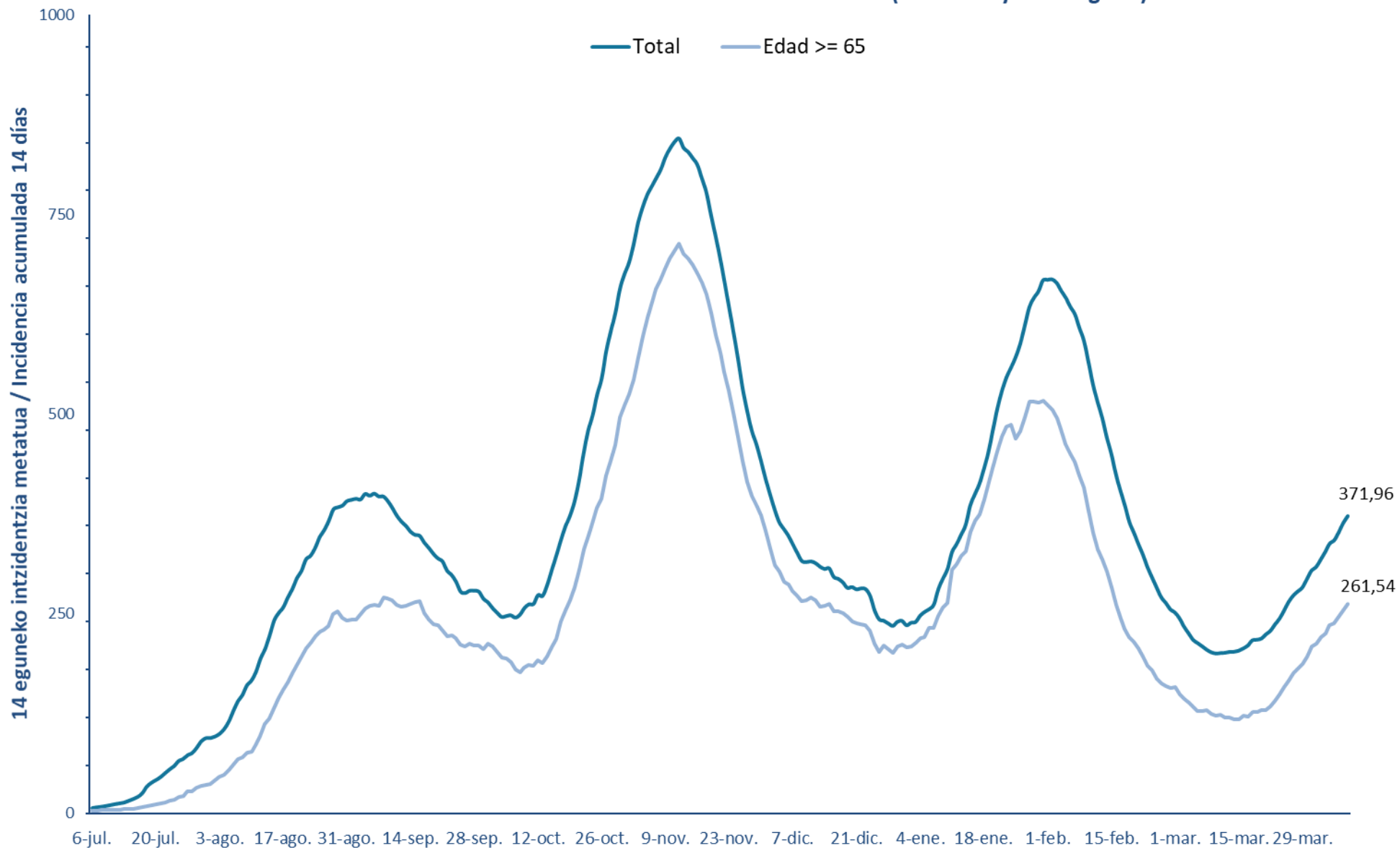


**BALIABIDE ASISTENTZIALEN ERABILERA /
UTILIZACIÓN DE LOS RECURSOS ASISTENCIALES**

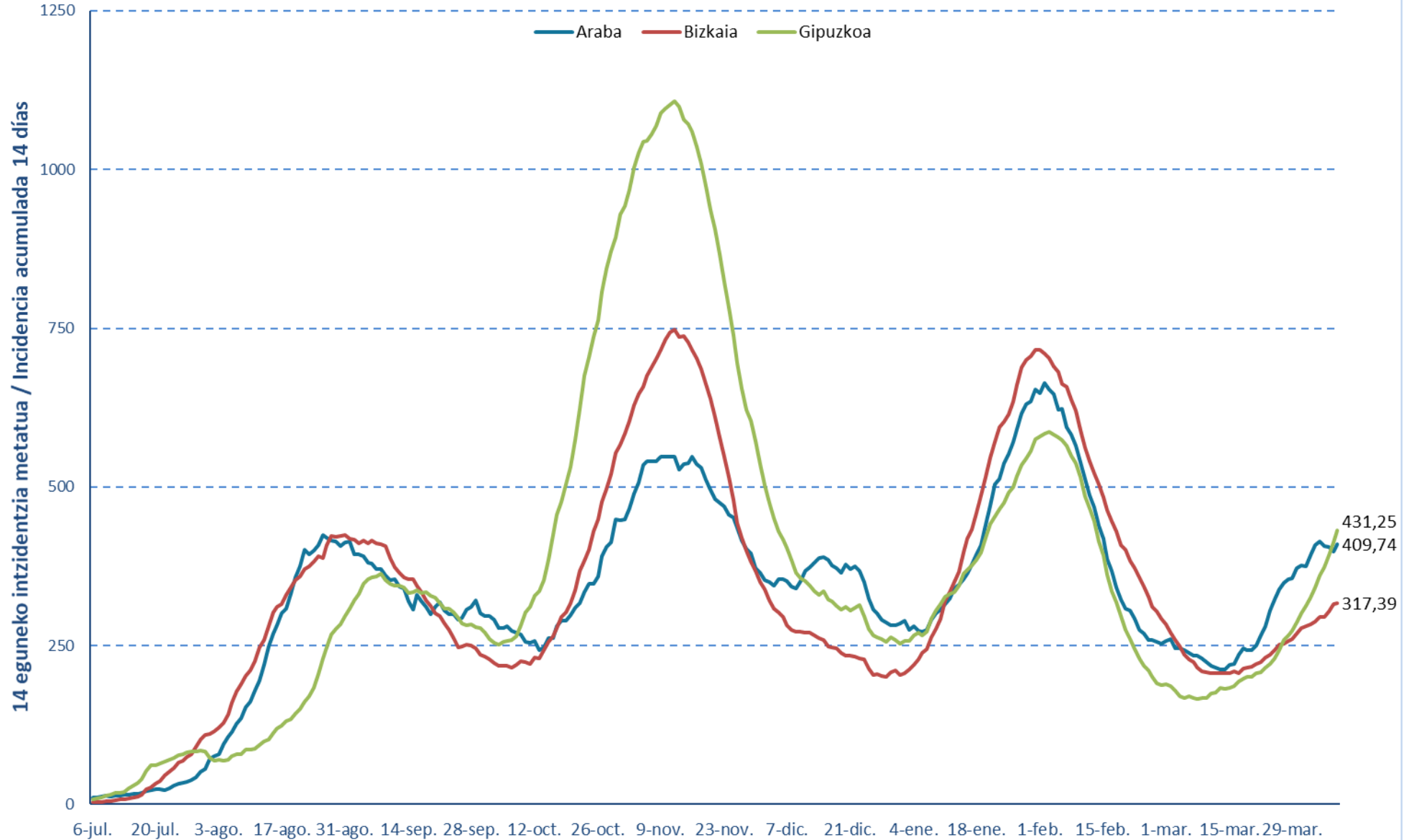
	ZIUn ospitaleratuak Osakidetzan/ Ingresados en UCI en Osakidetza	Ospitaleratze berriak Osakidetzan/ Nuevos ingresos en planta en Osakidetza	Osakidetzan ospitaleratuta daudenak / Ingresados en planta en Osakidetza
26/03	86	70	259
27/03	88	42	269
28/03	85	24	278
29/03	80	66	288
30/03	84	39	273
31/03	90	64	287
01/04	91	46	284
02/04	93	48	308
03/04	95	53	325
04/04	97	55	338
05/04	105	50	364
06/04	100	66	369
07/04	103	65	366
08/04	106	74	366



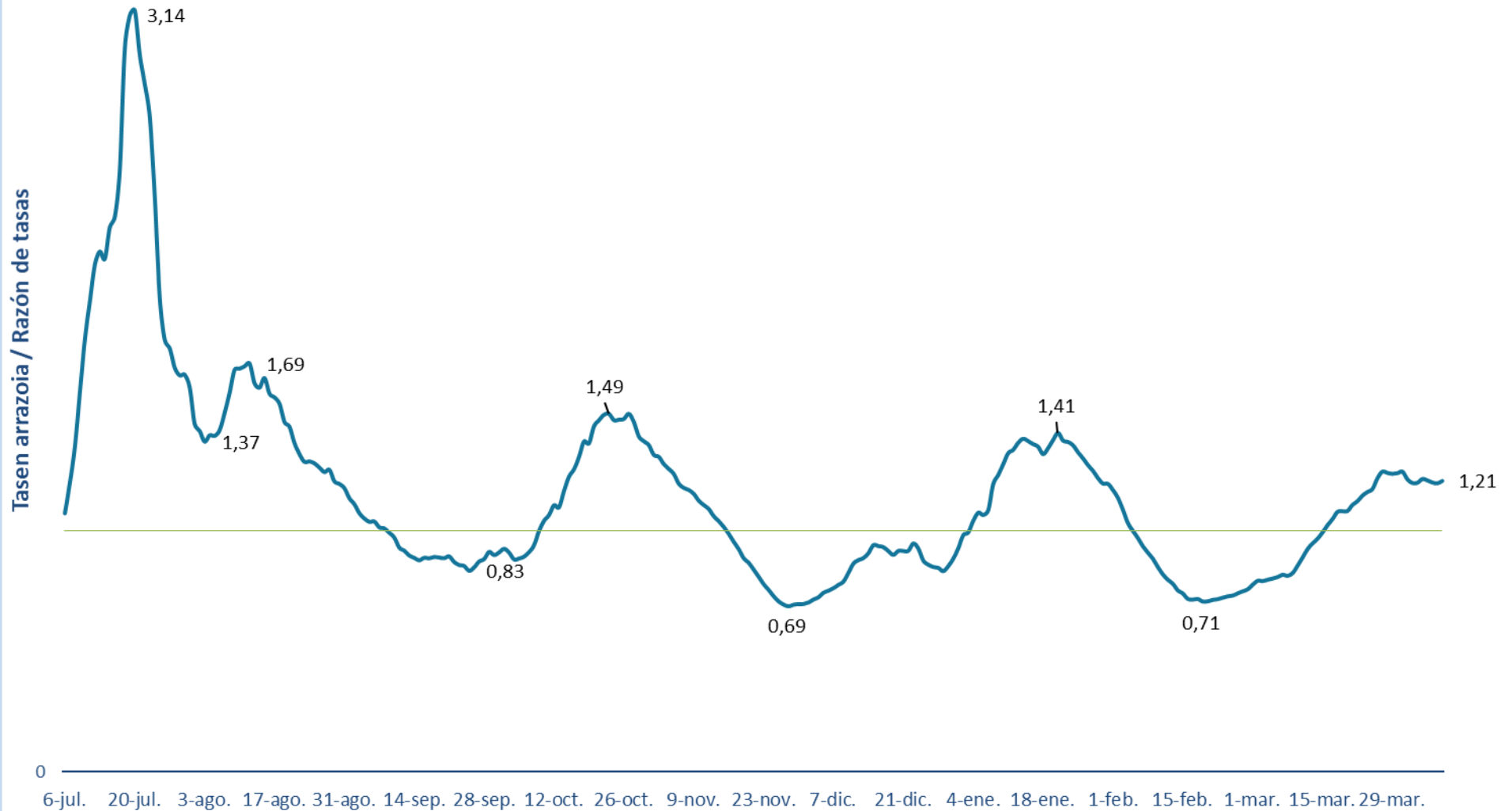
14 eguneko 100.000 biztanleko intzidentzia metatua Euskadin (PCR eta antigeno testak) /
Incidencia acumulada 14 días en Euskadi x 100.000 habitantes (tests PCR y de antígeno)



14 eguneko 100.000 biztanleko intzidentzia metatua Lurralde Historiko bakoitzean (PCR eta antigenu testak) /
Incidencia acumulada 14 días en cada Territorio Histórico x 100.000 habitantes (tests PCR y de antígeno)



Euskadiko 14 eguneko inzidentzia tasen arazoaren bilakaera / Evolución de la razón de tasas de 14 días en Euskadi





**PCR POSITIBO BERRIAK EUSKADIKO UDALERRIETAN /
NUEVOS POSITIVOS PCR EN LOS MUNICIPIOS DE EUSKADI**

UDALERRIA / MUNICIPIO	02/04	03/04	04/04	05/04	06/04	07/04	08/04	Tasa	I(D)/I(D-7)
Agurain/Salvatierra	0	1	1	1	0	0	1	149,45	1,14
Alegría-Dulantzi	0	1	0	0	0	0	1	222,93	0,78
Amurrio	2	2	3	4	5	3	9	300,10	2,07
Añana	0	0	0	0	0	0	0	0,00	-
Aramaio	0	0	0	0	0	0	0	0,00	-
Armiñón	0	0	0	0	0	0	0	0,00	-
Arraia-Maeztu	0	0	0	1	0	0	0	273,22	0,67
Arratzua-Ubarrundia	0	1	0	0	0	0	1	386,47	2,00
Artziniega	1	0	0	0	0	1	1	156,99	-
Asparrena	0	1	0	0	0	0	1	309,41	1,00
Ayala/Aiara	0	0	0	0	1	1	0	241,80	0,54
Baños de Ebro/Mañueta	0	0	0	0	0	0	0	0,00	-
Barrundia	0	0	0	0	0	0	0	0,00	0,00
Berantevilla	0	0	0	0	0	0	0	801,60	0,50
Bernedo	0	0	0	0	0	0	0	0,00	-
Campezo/Kanpezu	0	0	0	0	0	1	0	94,25	-
Elburgo/Burgelu	0	0	0	0	0	0	0	0,00	-
Elciego	0	0	3	0	2	0	0	1062,80	0,50
Elvillar/Bilar	2	0	1	0	0	0	0	1136,36	0,67
Erriberagoitia/Ribera Alta	0	0	0	0	0	0	0	120,48	0,50
Harana/Valle de Arana	0	0	0	0	0	0	0	0,00	-
Iruña Oka/Iruña de Oca	4	1	3	1	0	2	0	1002,79	0,68
Iruraiz-Gauna	0	0	0	0	0	0	0	0,00	0,00
Kripan	0	0	0	0	0	0	0	0,00	-
Kuartango	0	0	0	0	0	0	0	0,00	0,00
Labastida/Bastida	0	2	0	0	1	3	2	768,74	1,71
Lagrán	0	0	0	0	0	0	0	0,00	-
Laguardia	0	0	0	0	0	0	0	0,00	0,00
Lanciego/Lantziego	0	0	0	0	0	0	1	132,80	-
Lantarón	0	0	0	0	0	0	0	0,00	-
Lapuebla de Labarca	0	0	0	0	0	3	1	682,59	2,00
Laudio/Llodio	4	8	3	7	0	3	6	267,02	1,69
Legutio	0	1	1	2	1	4	1	1146,29	1,50
Leza	0	0	0	0	0	0	0	0,00	-
Moreda de Álava/Moreda Araba	0	0	0	0	0	0	0	0,00	-
Navaridas	0	0	0	0	0	1	0	1500,00	0,50
Okondo	0	0	0	0	1	0	0	164,34	0,20

Oyón-Oion	0	0	0	0	0	0	0	28,40	1,00
Peñacerrada-Urizaharra	0	0	0	0	0	0	0	0,00	-
Ribera Baja/Erribera Beitia	0	0	0	0	0	0	0	0,00	-
Samaniego	0	0	0	0	0	0	0	0,00	-
San Millán/Donemiliaga	0	0	0	0	1	1	0	275,48	1,00
Urkabustaiz	0	1	0	0	0	0	0	413,79	0,75
Valdegovía/Gaubea	0	0	0	0	0	0	0	0,00	-
Villabuena de Álava/Eskuernaga	1	0	0	0	0	0	0	709,22	1,00
Vitoria-Gasteiz	90	67	63	72	79	86	115	447,42	1,12
Yécora/Iekora	0	0	0	0	0	0	0	0,00	-
Zalduondo	0	0	0	0	0	0	0	0,00	-
Zambrana	0	0	0	0	0	1	0	224,22	-
Zigoitia	0	1	0	0	0	0	0	175,75	0,50
Zuia	1	0	1	0	2	3	0	423,37	1,43
ARABA	105	87	79	88	93	113	140	409,74	1,09

Abadiño	1	1	2	1	2	2	3	309,52	0,96
Abanto y Ciérvana-Abanto Zierbena	0	1	1	0	0	1	2	136,83	1,00
Ajangiz	0	0	0	0	0	0	0	0,00	-
Alonsotegi	1	0	1	0	1	1	1	318,92	1,80
Amorebieta-Etxano	2	0	6	4	13	9	8	383,62	1,21
Amoroto	0	1	0	0	2	0	1	1204,82	5,00
Arakaldo	0	0	0	0	0	0	0	0,00	-
Arantzazu	0	0	0	0	0	0	0	0,00	-
Areatza	1	0	0	0	0	0	0	162,60	1,00
Arrankudiaga	0	0	0	0	0	0	0	0,00	-
Arratzu	0	1	0	0	0	0	0	487,80	1,00
Arrieta	0	0	0	0	2	0	0	355,24	-
Arrigorriaga	2	0	1	3	3	5	3	234,45	1,04
Artea	0	0	0	0	0	0	0	0,00	0,00
Artzentales	0	0	0	0	0	0	0	0,00	-
Atxondo	0	1	0	1	2	0	1	722,02	1,67
Aulesti	0	0	0	0	0	0	0	0,00	0,00
Bakio	1	0	2	1	3	0	0	304,53	1,33
Balmaseda	2	3	0	4	0	1	0	301,13	1,53
Barakaldo	10	10	20	21	21	23	15	246,46	1,14
Barrika	0	0	1	0	1	1	0	326,58	2,50
Basauri	6	4	8	12	12	9	9	239,21	1,29
Bedia	0	1	0	0	0	0	0	95,33	-
Berango	0	1	2	2	3	1	2	261,53	0,86
Bermeo	0	0	1	1	3	3	3	153,76	1,53
Berriatua	0	1	0	1	1	0	0	954,65	1,33
Berriz	6	4	3	3	1	2	4	1201,20	1,24

Bilbao	77	79	98	72	140	145	93	400,60	1,06
Busturia	0	0	0	0	0	0	0	0,00	-
Derio	1	0	0	1	2	0	2	213,12	0,82
Dima	0	0	0	0	0	0	1	69,54	-
Durango	5	10	2	11	4	11	9	325,92	1,23
Ea	0	0	0	0	0	0	1	119,62	-
Elantxobe	0	0	0	0	0	0	0	0,00	-
Elorrio	1	1	2	1	1	3	3	255,10	0,53
Erandio	7	1	2	1	9	5	7	221,01	1,46
Ereño	0	0	0	0	0	0	0	0,00	0,00
Ermua	7	3	1	3	2	1	4	424,50	0,66
Errigoiti	0	0	0	0	0	0	0	0,00	-
Etxebarri	0	1	1	0	1	1	2	183,25	0,70
Etxebarria	0	0	0	0	0	0	0	134,23	1,00
Forua	0	0	0	0	0	0	0	0,00	-
Fruiz	0	0	0	0	0	0	1	178,89	0,50
Galdakao	6	8	1	5	7	7	9	247,52	1,38
Galdames	0	0	0	0	0	0	0	0,00	0,00
Gamiz-Fika	0	0	1	0	0	0	0	73,48	-
Garai	0	0	0	0	0	0	0	0,00	-
Gatika	1	1	1	0	0	1	1	363,86	3,00
Gautegiz Arteaga	0	0	0	0	0	0	0	0,00	-
Gernika-Lumo	1	0	1	2	2	1	4	101,14	1,31
Getxo	16	14	14	23	23	40	29	387,25	1,31
Gizaburuaga	0	0	0	0	1	1	0	1000,00	-
Gordexola	0	0	0	0	1	1	0	174,11	0,75
Gorliz	0	1	0	1	0	0	2	134,79	0,73
Güeñes	0	0	0	0	0	2	0	106,66	0,39
Ibarrangelu	0	0	0	0	0	0	0	0,00	0,00
Igorre	3	3	0	0	1	1	3	403,42	2,43
Ispaster	1	0	0	0	0	0	0	134,41	-
Iurreta	0	0	0	1	0	1	0	108,46	1,00
Izurtza	0	0	0	0	0	0	0	0,00	0,00
Karrantza Harana/Valle de Carranza	1	0	0	0	0	0	1	70,57	-
Kortezubi	0	0	0	0	0	0	0	0,00	-
Lanestosa	0	0	0	0	0	0	0	0,00	-
Larrabetzu	1	2	0	0	2	2	1	779,73	1,78
Laukiz	0	0	0	1	0	0	0	167,08	2,00
Leioa	5	2	4	5	11	7	5	200,48	1,31
Lekeitio	0	2	1	0	3	2	2	179,88	1,63
Lemoa	1	1	0	1	0	0	1	137,82	1,67
Lemoiz	0	1	0	1	0	0	0	238,66	1,50
Lezama	0	0	0	2	1	1	2	248,65	-

Loiu	1	1	2	1	0	0	0	475,98	1,83
Mallabia	0	0	0	0	1	2	0	336,13	2,00
Mañaria	0	0	0	1	0	0	0	383,14	0,67
Markina-Xemein	1	0	0	1	4	5	0	477,61	1,20
Maruri-Jatabe	0	0	0	0	0	0	0	0,00	-
Mendata	0	0	0	0	0	2	0	987,65	2,00
Mendexa	0	0	0	0	0	0	0	211,86	1,00
Meñaka	0	0	0	0	0	0	0	0,00	0,00
Morga	0	0	0	0	0	1	0	1033,59	1,00
Mundaka	0	0	0	0	0	0	0	0,00	0,00
Mungia	7	0	4	3	2	7	2	190,99	1,22
Munitibar-Arbatzegi Gerrikaitz	0	0	0	0	0	0	0	0,00	-
Murueta	0	0	0	0	0	0	0	0,00	-
Muskiz	0	1	1	3	4	3	4	427,86	1,39
Muxika	0	0	0	0	1	1	0	133,78	-
Nabarniz	0	0	0	0	0	0	0	0,00	-
Ondarroa	7	8	6	4	6	9	5	1027,20	1,17
Orozko	0	2	1	0	1	2	1	380,08	3,33
Ortuella	0	4	2	0	0	1	1	120,34	2,00
Otxandio	1	0	0	0	0	0	1	147,60	-
Plentzia	0	0	3	1	2	1	2	340,91	0,94
Portugalete	5	9	16	6	12	17	23	327,17	1,51
Santurtzi	6	2	7	1	13	10	17	239,43	0,89
Sestao	10	6	15	4	9	10	11	385,38	1,72
Sondika	2	0	1	0	0	1	0	286,72	0,81
Sopela	1	1	3	3	1	1	0	189,75	1,00
Sopuerta	0	0	0	0	0	0	3	159,24	4,00
Sukarrieta	0	0	0	0	0	0	0	0,00	-
Trucios-Turtzioz	0	0	0	0	0	0	0	0,00	-
Ubide	0	0	0	0	0	0	0	0,00	-
Ugao-Miraballes	0	0	0	2	0	1	0	243,43	0,67
Urduliz	0	3	1	1	3	0	1	221,48	5,00
Urduña/Orduña	0	0	0	0	1	2	5	212,62	1,80
Valle de Trápaga-Trapagaran	2	3	3	1	0	4	1	295,23	1,17
Zaldibar	1	0	0	1	3	1	0	623,97	1,36
Zalla	0	1	0	1	1	1	2	142,16	1,50
Zamudio	4	2	1	0	2	0	0	452,76	1,25
Zaratamo	0	0	0	0	0	0	0	182,15	1,00
Zeanuri	0	0	0	0	0	0	0	318,98	0,50
Zeberio	0	0	0	0	1	0	0	553,51	1,00
Zierbena	0	0	0	0	0	0	0	65,62	0,25
Ziortza-Bolibar	0	0	0	0	0	0	0	0,00	0,00
BIZKAIA	214	202	243	219	348	373	314	317,39	1,13

Abaltzisketa	0	0	0	0	0	0	0	318,47	0,25
Aduna	0	0	0	0	0	3	2	1449,28	2,33
Aia	0	0	0	0	1	1	1	604,53	0,80
Aizarnazabal	0	1	0	0	0	0	0	130,04	-
Alegia	0	1	0	1	2	1	1	333,70	3,00
Albiztur	0	0	0	0	0	0	0	0,00	-
Alkiza	0	0	0	0	0	0	0	571,43	1,00
Altzaga	0	0	1	0	0	0	0	546,45	-
Altzo	0	0	0	0	0	0	0	256,41	1,00
Amezketza	0	0	1	0	0	0	0	434,78	0,50
Andoain	4	4	3	2	5	4	5	333,60	1,14
Anoeta	2	1	0	0	0	0	1	640,39	1,18
Antzuola	1	0	1	0	0	1	1	321,25	2,33
Arama	0	0	0	0	0	0	0	0,00	-
Aretxabaleta	2	2	3	5	13	7	10	706,21	4,17
Arrasate/Mondragón	10	10	6	13	11	9	18	602,30	1,28
Asteasu	0	0	0	0	2	0	0	320,51	0,71
Astigarraga	1	1	5	2	5	10	8	584,36	4,88
Ataun	0	0	0	0	0	0	0	171,72	0,19
Azkoitia	6	6	5	4	5	9	11	559,13	2,68
Azpeitia	0	1	2	3	4	2	2	164,26	1,09
Baliarrain	0	0	0	0	0	0	0	3636,36	0,75
Beasain	11	1	10	8	8	5	11	855,86	0,94
Beizama	0	0	0	0	0	0	0	0,00	-
Belauntza	0	0	0	0	0	0	0	0,00	-
Berastegi	0	0	0	0	0	0	1	95,06	-
Bergara	4	3	4	3	1	4	8	325,88	0,96
Berrobi	0	1	1	0	0	2	2	1305,06	2,00
Bidania-Goiatz	0	0	1	2	1	0	2	1071,43	-
Deba	0	0	1	0	1	1	1	128,37	0,47
Donostia / San Sebastián	33	21	39	42	55	57	54	293,87	1,35
Eibar	10	10	5	7	14	6	9	320,30	1,60
Elduain	0	0	0	0	0	0	0	0,00	-
Elgeta	0	0	0	0	0	0	0	0,00	-
Elgoibar	6	1	3	2	6	0	2	268,63	1,07
Errenteria	9	9	12	20	10	19	22	433,09	1,60
Errezil	0	0	0	0	0	0	0	0,00	-
Eskoriatza	0	2	1	0	4	1	3	341,21	4,67
Ezkio-Itsaso	0	0	0	1	2	0	0	1104,10	1,00
Gabiria	0	0	0	0	0	1	0	389,86	1,00
Gaintza	0	0	0	0	0	0	1	877,19	-
Gatzelu	0	0	0	0	0	0	0	0,00	-
Getaria	0	3	2	2	4	0	2	671,38	3,17

Hernani	3	4	3	5	5	5	6	293,18	1,31
Hernialde	0	0	0	0	4	0	0	1311,48	4,00
Hondarribia	3	8	2	12	5	7	7	382,71	2,03
Ibarra	1	1	3	0	7	3	2	487,69	2,63
Idiazabal	0	0	2	2	0	0	0	462,18	0,92
Ikaztegieta	0	0	0	0	0	1	0	205,76	-
Irun	13	13	10	13	8	9	8	205,95	1,46
Irura	0	0	3	0	0	0	1	717,44	1,18
Itsasondo	0	1	1	0	0	1	3	824,18	-
Larraul	1	0	0	0	0	0	0	398,41	-
Lasarte-Oria	7	1	1	7	5	7	11	404,31	1,51
Lazkao	5	7	7	3	4	1	1	994,32	1,10
Leaburu	1	0	0	0	0	0	0	1058,20	1,33
Legazpi	6	9	9	4	4	10	2	987,04	1,54
Legorreta	0	0	1	2	0	0	2	536,91	1,60
Leintz Gatzaga	0	0	0	0	0	0	0	0,00	-
Lezo	2	4	4	0	1	4	0	493,42	1,76
Lizartza	0	0	0	0	1	0	0	770,42	0,83
Mendaro	0	1	0	0	0	0	2	283,69	1,20
Mutiloa	0	0	0	0	0	0	0	0,00	0,00
Mutriku	1	0	1	1	0	3	3	301,09	1,78
Oiartzun	3	3	7	3	6	3	12	646,16	1,52
Olaberria	1	0	0	0	1	0	0	763,36	0,54
Oñati	0	9	7	4	12	17	15	802,23	2,30
Ordizia	5	3	11	4	2	7	5	913,60	0,88
Orendain	0	0	0	0	0	0	0	0,00	-
Orexa	0	0	0	0	0	0	0	0,00	-
Orio	0	1	2	2	1	8	0	358,77	2,20
Ormaiztegi	0	0	0	0	0	0	0	1018,81	0,81
Pasaia	7	4	2	2	8	9	7	334,89	1,81
Segura	0	3	0	0	0	0	0	1565,56	1,04
Soraluze-Placencia de las Armas	4	3	3	0	3	1	1	503,27	2,22
Tolosa	11	17	12	6	12	14	11	695,88	1,80
Urnieta	0	0	0	0	0	2	2	161,06	0,91
Urretxu	3	4	5	4	2	2	10	1039,68	1,27
Usurbil	0	3	0	2	0	3	0	332,91	0,78
Villabona	1	0	2	1	1	3	4	270,41	1,33
Zaldibia	14	6	9	1	4	2	5	7056,69	1,27
Zarautz	3	7	10	9	17	24	15	445,45	2,12
Zegama	1	0	0	2	4	2	0	1643,66	0,74
Zerain	0	0	0	0	0	0	0	364,96	0,50
Zestoa	0	2	2	1	3	0	1	256,81	1,11
Zizurkil	1	0	0	0	1	1	4	461,29	1,27

Zumaia	1	2	2	0	3	3	9	335,81	1,65
Zumarraga	4	4	9	6	4	1	7	722,94	1,08
GIPUZKOA	201	198	236	213	282	296	334	431,25	1,38

OTROS	4	4	6	9	8	6	4		
--------------	---	---	---	---	---	---	---	--	--

*14 eguneko tasa 100.000 biztanleko. Tasak kalkulatzeko EUSTATen Biztanleen Udal-Erroldaren Estatistikan 2020ko urtarrilaren 1erako argitaratutako biztanleria hartzen da. / Tasa de 14 días por 100.000 habitantes. Las tasas se calculan con respecto a la población publicada por EUSTAT en la Estadística Municipal de Habitantes para el 1 de enero del 2020. https://eu.eustat.eus/bankupx/pxweb/eu/euskara/-/PX_2212_ep06b.px

** Inzidentzia tasen arrazoiak $-I(D)/I(D-7)$ - gaurko 14 eguneko inzidentzia metatuaren tasa duela astebeteko 14 eguneko inzidentzia metatuaren tasarekin konparatzen du. Tasen arrazoiaren balioa 1en azpitik dagoenean inzidentzia tasak behera egin duela esan nahi du. Duela astebeteko inzidentzia tasa zero den kasuetan “-“ agertzen da. / La razón de tasas de incidencia $-I(D)/I(D-7)$ - compara la tasa de incidencia acumulada en 14 días a fecha de hoy, con la tasa de incidencia acumulada en 14 días de hace una semana. En caso de que el valor de la ratio sea un valor por debajo de 1, significa que la incidencia ha disminuido. Cuando la tasa de incidencia de hace una semana es cero se indica con “-“.

+ Semaforoa 14 eguneko inzidentzia tasaren arabera 5.000 biztanletik gorako udalerrietan: berdez < 60, horiz 60-299, laranja 300-399 eta gorri >=400. / Semaforo según la tasa de incidencia acumulada en 14 días en los municipios de más de 5.000 habitantes: en verde <60, en amarillo 60-299, en naranja 300-399 y en rojo >= 400.

**PCR POSITIBO BERRIAK EUSKADIKO OSASUN EREMUETAN /
NUEVOS POSITIVOS PCR EN LAS ZONAS DE SALUD DE EUSKADI**

Alfabetoz ordenatuta./ Ordenado alfabéticamente.

OSASUN-EREMUAK/ZONAS DE SALUD	02/04	03/04	04/04	05/04	06/04	07/04	08/04	Tasa**	I(D)/I(D-7)**
Abetxuko	4	0	0	0	4	0	1	498,56	0,83
Aranbizkarra I	5	4	2	6	6	13	10	595,83	1,15
Aranbizkarra II	9	7	2	9	2	4	6	543,04	1,29
Casco Viejo (Vitoria)	6	5	3	2	2	1	3	272,15	1,09
Gazalbide Txagorritxu	2	3	3	2	5	12	2	327,32	1,09
La Habana	2	2	2	4	1	2	4	248,94	1,25
Lakua - Arriaga	7	2	2	4	10	5	3	375,89	1,45
Lakuabizkarra	15	10	6	14	7	14	13	507,34	1,25
Llanada Alavesa	0	3	1	1	1	1	3	181,16	0,85
Montaña alavesa	0	0	0	1	0	1	0	134,65	1,00
Norte-Villarreal	1	2	2	2	1	4	3	673,95	1,71
Norte-Zuya	1	2	1	0	1	3	0	324,68	0,82
Olaguibel	4	6	9	10	4	5	12	354,05	0,88
Olarizu	4	0	6	2	2	6	10	351,28	0,94
Salburua	7	6	10	6	5	4	9	472,04	1,27
San Martín	7	11	6	5	7	8	16	364,04	1,09
Sansomendi	3	2	2	3	3	1	1	278,97	1,30
Valles Alaveses I	4	1	2	1	0	2	0	784,23	0,70
Valles Alaveses II	0	0	0	0	0	1	0	165,29	0,57
Zabalgana	8	7	3	4	14	8	18	492,81	1,36
Zaramaga	5	2	5	3	5	2	5	422,32	0,75
OSI ARABA	94	75	67	79	80	97	119	401,53	1,08
Rioja	3	2	4	0	3	8	4	374,02	0,85
OSI ARABAKO ERRIOXA	3	2	4	0	3	8	4	374,02	0,85
Desierto / Urban	1	0	4	0	3	2	1	380,46	0,95
La Paz	2	2	2	1	8	6	5	190,27	1,17
Lutxana	2	1	0	4	4	1	0	269,00	2,00
Rontegi	2	3	1	7	0	3	0	422,61	1,02
San Vicente	3	2	8	4	3	1	4	210,13	1,62
Sestao Kueto	5	2	6	3	1	4	5	420,46	1,72
Sestao Markonzaga	5	4	9	2	7	6	6	352,11	1,63
Zaballa C.S.	0	1	2	1	1	5	2	176,15	1,15
Zuazo	0	1	3	4	2	3	3	172,47	0,86
OSI BARAKALDO SESTAO	20	16	35	26	29	31	26	268,84	1,26
Abadiño-Elorrio-Berriz	9	7	7	7	9	8	11	534,18	1,02
Aiala	2	2	3	4	6	7	15	255,10	1,40
Amorebieta	2	0	5	4	13	9	8	357,74	1,22
Arratia	5	5	1	1	1	1	5	225,57	1,41
Arrigorriaga	2	0	1	4	1	3	3	214,97	0,83

Basauri-Ariz	2	3	5	3	2	2	3	172,91	0,78
Basauri-Kareaga	4	1	3	9	9	7	6	333,25	3,19
Bermeo	0	0	1	1	3	3	3	136,08	1,44
Durango	5	10	2	13	4	12	9	294,59	1,17
Etxebarri	0	1	1	0	1	1	2	185,89	0,69
Galdakao	7	10	1	5	9	9	10	282,20	1,41
Gernika	1	1	1	2	1	1	4	85,02	1,45
Gernikaldea	0	0	0	0	1	4	0	105,24	0,89
Lekeitio	1	3	1	0	7	3	4	229,84	1,53
Llodio	4	10	4	8	2	5	7	268,14	1,48
Markina - Xemein	1	0	0	1	4	5	0	385,86	1,09
Ondarroa	7	9	6	5	7	9	5	1057,15	1,19
OSI BARRUALDE-GALDAKAO	52	62	42	67	80	89	95	288,30	1,19
Basurto	1	4	2	9	9	6	7	362,66	1,04
Begoña	3	3	3	3	6	9	9	413,41	1,32
Bolueta	1	5	7	2	2	2	3	576,55	1,06
Bombero Etxaniz	10	7	13	6	4	15	9	417,98	0,81
Casco Viejo (Bilbao)	2	2	5	0	4	2	0	250,93	1,22
Deusto	10	11	10	15	22	23	14	696,59	1,25
Gazteleku	7	5	5	2	5	6	3	377,07	1,03
Indautxu	5	7	7	4	8	9	4	449,08	1,33
Javier Sáenz de Buruaga	1	5	1	2	6	10	4	401,49	0,95
Karmelo	0	0	3	1	4	4	0	182,18	0,77
La Peña	0	2	1	1	4	4	0	225,78	0,74
Mina del Morro	6	5	0	6	3	1	4	331,69	1,42
Miribilla-La Merced	1	2	4	3	4	8	6	306,84	0,98
Otxarkoaga	3	8	7	2	11	10	3	503,04	2,19
Rekalde	6	3	9	4	8	9	7	365,95	0,94
San Adrián	0	1	3	0	4	2	0	356,93	0,84
San Ignacio	10	0	3	4	7	14	5	303,69	1,17
Santutxu-Solokoetxe	5	2	6	3	4	4	6	313,15	0,89
Txurdinaga	6	2	7	1	6	4	4	361,80	1,51
Zorroza	3	0	2	0	3	3	1	212,39	0,72
Zurbaran	0	3	1	1	2	5	4	343,61	0,97
OSI BILBAO-BASURTO	80	77	99	69	126	150	93	381,81	1,05
Abanto-Muskiz	0	2	4	3	4	3	6	270,57	1,28
Balmaseda	3	3	0	4	0	1	1	212,73	1,67
Buenavista	0	4	8	1	0	4	7	327,42	1,79
Güeñes	0	0	0	0	1	3	0	121,82	0,48
Ortuella	0	4	2	0	0	1	1	141,63	1,71
Portugalete - Centro	2	5	5	4	3	9	3	242,95	2,41
Portugalete-Repelega	3	1	3	1	6	4	13	343,26	1,06
Santurtzi-Centro-Mamariga	1	0	4	0	7	7	14	356,05	0,98

Santurtzi Kabiezes	5	1	3	1	5	4	3	171,03	0,77
Trapagaran	2	3	3	1	0	4	1	268,39	1,23
Zalla	0	0	0	1	1	1	4	110,73	1,18
OSI EZKERRALDEA ENKARTERRI CRUCES	16	23	32	16	27	41	53	244,94	1,16
Alango	6	1	5	8	8	11	11	406,61	1,40
Algorta	1	2	2	7	4	10	9	262,38	1,16
Astrabudua	3	1	0	0	4	1	2	209,92	1,10
Erandio	3	0	2	1	5	3	5	212,81	1,67
Gorliz - Plentzia	0	2	4	3	3	2	5	262,30	1,03
Las Arenas	10	11	9	9	7	19	8	405,87	1,22
Leioa	3	2	2	4	8	6	4	176,00	1,52
Mungia	9	1	8	5	7	7	4	203,63	1,31
Sopela	1	5	6	5	5	2	2	193,68	1,02
Txorierrri	8	3	4	4	5	2	4	306,51	1,16
OSI URIBE	44	28	42	46	56	63	54	270,47	1,23
Arrasate	9	10	6	13	11	9	18	529,35	1,23
Bergara	5	3	5	3	1	5	9	303,80	1,06
Oñati	0	9	7	4	12	17	15	780,65	2,30
Valle de Leniz	2	4	4	5	17	8	13	559,44	4,57
OSI ALTO DEBA	16	26	22	25	41	39	55	517,65	1,61
Dumboa	5	3	5	5	3	3	3	145,76	1,63
Hondarribia	3	8	2	12	4	7	7	357,90	2,00
Irun - Centro	8	10	3	8	4	6	5	203,93	1,30
OSI BIDASOA	16	21	10	25	11	16	15	215,48	1,56
Deba	1	0	2	2	1	4	4	223,65	1,00
Eibar	4	5	4	6	9	5	7	287,27	2,00
Elgoibar	9	5	5	2	9	1	5	302,48	1,31
Ermua	7	3	1	3	2	3	4	417,63	0,67
Torrekua	6	5	1	1	5	1	2	336,73	1,22
OSI DEBABARRENA	27	18	13	14	26	14	22	318,10	1,05
Aiete	2	0	5	3	3	7	5	369,00	1,21
Alza-Roteta	1	1	1	2	4	5	2	188,82	1,03
Amara Berri	5	2	5	10	9	7	9	230,75	1,53
Amara Centro	2	1	4	0	3	3	8	235,03	2,13
Beraun - Erresteria	1	3	4	6	5	2	6	308,97	1,57
Bidebieta	2	1	0	1	2	2	0	166,50	1,33
Egia	6	2	1	2	7	7	3	290,82	1,59
Gros	4	2	12	9	8	6	6	270,16	1,51
Hernani - Urnieta - Astigarraga	4	6	8	7	11	19	17	325,83	1,74
Intxaurrondo	1	1	1	4	1	0	7	210,30	1,20
Iztietia - Erresteria	8	6	8	14	5	17	16	494,18	1,55
Lasarte - Usurbil	8	4	1	8	5	10	11	379,83	1,25
Lezo-San Juan	2	4	4	0	1	4	1	351,37	1,88

Loiola	1	1	4	1	1	1	2	299,81	1,47
Oiartzun	3	3	7	3	6	3	12	635,55	1,52
Ondarreta	5	4	2	7	5	11	6	290,88	1,09
Parte Vieja	3	4	3	1	5	5	4	411,85	1,24
Pasai Antxo	6	4	3	3	6	9	8	757,58	2,83
Pasajes San Pedro	1	0	0	1	3	2	1	131,79	0,93
Zarautz – Orio - Aia	3	8	12	11	17	32	16	422,92	1,83
Zumaia - Zestoa - Getaria	1	8	6	3	9	5	12	352,29	1,94
OSI DONOSTIALDEA	69	65	91	96	116	157	152	332,06	1,50
Azkoitia	6	5	5	4	5	9	10	533,51	2,67
Azpeitia	0	1	2	3	4	2	3	155,74	1,13
Beasain	12	7	12	12	12	7	11	878,20	0,90
Lazkao	6	7	7	3	5	1	1	734,87	0,81
Legazpi	6	9	9	4	4	10	2	948,25	1,51
Ordizia	19	7	22	5	6	10	14	1527,47	1,09
Zumarraga	7	8	14	11	8	4	16	796,43	1,16
OSI GOIERRI-ALTO UROLA	56	44	71	42	44	43	57	787,96	1,10
Alegia	0	2	3	5	3	1	5	491,44	1,14
Andoain	4	4	3	3	5	4	5	331,60	1,19
Ibarra	0	2	3	0	8	5	5	459,13	1,80
Tolosa	14	17	13	7	12	15	12	667,66	1,93
Villabona	4	1	5	1	8	7	12	450,87	1,29
OSI TOLOSALDEA	22	26	27	16	36	32	39	496,07	1,50
Otros	22	8	9	8	13	8	8		

*14 eguneko tasa 100.000 biztanleko/ Tasa de 14 días por 100.000 habitantes.

** Inzidentzia tasen arrazoiak **-I(D)/I(D-7)-** gaurko 14 eguneko inzidentzia metatuaren tasa duela astebeteko 14 eguneko inzidentzia metatuaren tasarekin konparatzen du. Tasen arrazoiaren balioa 1en azpitik dagoenean inzidentzia tasak behera egin duela esan nahi du. Duela astebeteko inzidentzia tasa zero den kasuetan “-” agertzen da. / La razón de tasas de incidencia **-I(D)/I(D-7)-** compara la tasa de incidencia acumulada en 14 días a fecha de hoy, con la incidencia acumulada en 14 días de hace una semana. En caso de que el valor de la ratio sea un valor por debajo de 1, significa que la incidencia ha disminuido. Cuando la tasa de incidencia de hace una semana es cero se indica con “-”.

* Semaforoa 14 eguneko inzidentzia tasaren arabera: berdez < 60, horiz 60-299, laranja 300-399 eta gorri >=400. / Semaforo según la tasa de incidencia acumulada en 14 días: en verde <60, en amarillo 60-299, en naranja 300-399 y en rojo >= 400.