

## KORONABIRUSAREN EGOERA EPIDEMIOLOGIKOA EUSKADIN (COVID-19) SITUACIÓN EPIDEMIOLÓGICA DEL CORONAVIRUS (COVID-19) EN EUSKADI

-- RESULTADOS DE TESTS VALIDADOS EL 07/04/2021--

Osasun Sailburuordetza / Viceconsejería de Salud  
COVID Informazio Zerbitzua / Servicio de Información COVID

### OPEN DATA:

Informe honetan argitaratzen diren datu guztiak hurrengo webgunean dituzue eskuragarri. / Todos los datos publicados en este informe están disponibles en la siguiente página web.

<https://opendata.euskadi.eus/catalogo/-/evolucion-del-coronavirus-covid-19-en-euskadi/>

### TXOSTENEAN ORAIN ARTE ARAZTU EDO ZUZENDU DIREN AKATSAK ERRORES DEPURADOS O CORREGIDOS HASTA LA FECHA EN EL INFORME

Txosten honen informazioa etengabe berrikusten eta arazten ari da. Baliteke, gardentasunaren mesedetan, akats puntualen bat egotea, gerora zuzenduko dena. / La información de este informe está continuamente siendo revisada y depurada. En aras de la transparencia puede que haya algún error puntual que se corregirá posteriormente.

ARAZTU EDO ZUZENDU DIREN AKATSAK	ERRORES DEPURADOS O CORREGIDOS
Egunero desadostasun txikiak zuzentzen dira bizilekuaren eta testa eskatzen den lurralde historikoaren artean.	Cada día se corrigen pequeñas discrepancias entre el lugar de residencia y el territorio histórico desde donde se solicita el test.

### BIZI BERRI III PLANEKO ADIERAZLEAK / INDICADORES DEL PLAN BIZI BERRI III

Indicador	Balioa / Valor
-Tasa de Incidencia Acumulada en 14 días	363,41 <b>(+11,77)</b>
-Índice de reproductividad ( $R_t$ —conocida como $R_0^*$ )	1,10 <b>(+0,02)</b>
-Razón de Tasas	1,20 <b>(=)</b>
-Ocupación en camas UCI	103 <b>(+3)</b>
-Tasa de Incidencia Acumulada en 14 días en mayores de 65 años.	253,73 <b>(+7,40)</b>
-Trazabilidad de los casos (últimos 7 días)	50,7 % <b>(+0,2%)</b>

## KORONABIRUSAREN EGOERA EPIDEMIOLOGIKOA EUSKADIN (COVID-19) SITUACIÓN EPIDEMIOLÓGICA DEL CORONAVIRUS (COVID-19) EN EUSKADI

-- RESULTADOS DE TESTS VALIDADOS EL 07/04/2021--

	PCR	Antigeno	Guztira
Egindako test diagnostiko kopurua / Número de test diagnósticos realizados:	7.417	3.621	11.038
Emitza positibo kopurua / Número de resultados positivos:	324	464	788
Emitza positiboen ehunekoa / Porcentaje de test positivos:	4,4%	12,8%	7,1%

### TEST DIAGNOSTIKOA EGITEKO ARRAZOIA EMAITZA POSITIBOA DUTEN KASUETAN/ MOTIVO DE REALIZACIÓN DEL TEST DIAGNÓSTICO EN CASOS CON RESULTADO POSITIVO

	Kontaktua izatea / Ser contacto *	Sintomak izatea / Ser sintomáticos *	Beste arrazoi bat / Otro motivo *
01/04	49,1%	39,2%	11,7%
02/04	50,6%	37,9%	11,5%
03/04	50,1%	37,8%	12,0%
04/04	49,3%	38,4%	12,3%
05/04	49,5%	38,3%	12,3%
06/04	50,5%	37,0%	12,5%
07/04	50,7%	36,6%	12,7%

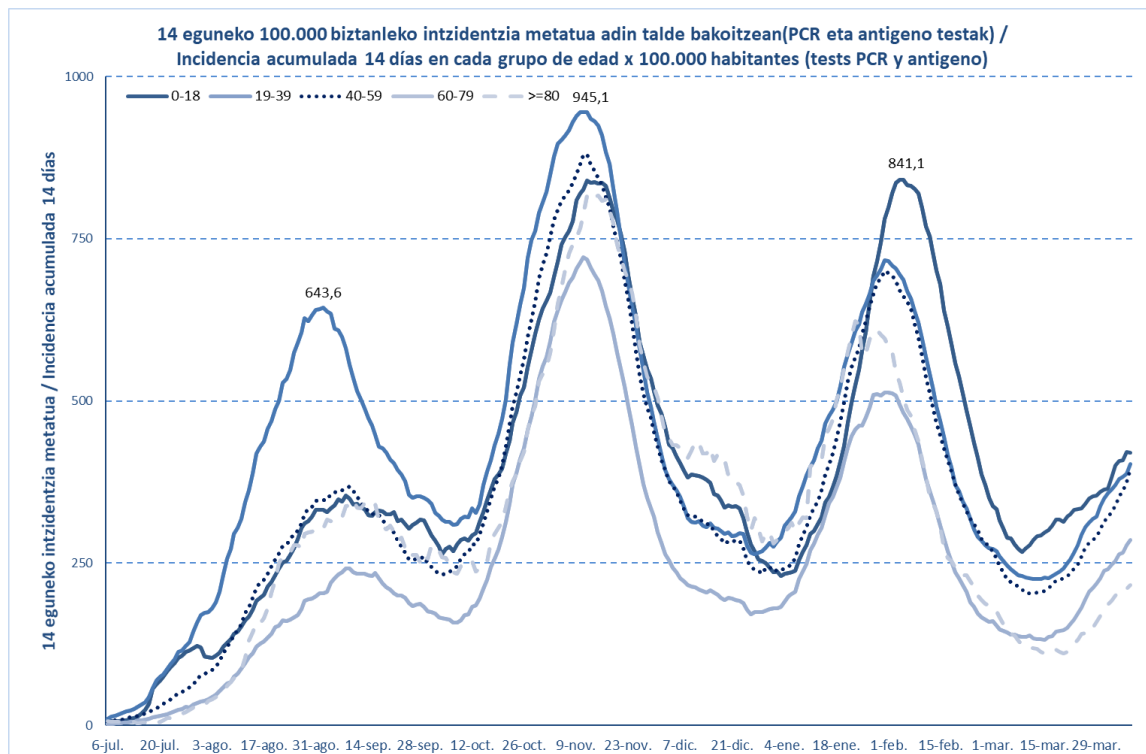
\*Azken 7 egunetako emaitzen batzbestekoa / Media de los resultados de los últimos 7 días.

### KASU POSITIBO BERRIAK HERRIALDE HISTORIKOAREN ARABERA / NUEVOS CASOS POSITIVOS SEGÚN SU TERRITORIO HISTÓRICO

	Kasu positibo kopurua / Número de casos positivos	100.000 biztanleko 14 eguneko inzidentzia tasa metatua/ Tasa de incidencia acumulada en 14 días por 100.000 habitantes	Tasen arrazoia/ Razón de tasas I(D)/I(D-7)
Araba	113	398,84	1,06
Bizkaia	373	315,57	1,13
Gipuzkoa	296	412,52	1,37
Otros	6		
Euskadi	788	363,41	1,20

**KASU POSITIBO BERRIAK ADIN-TARTEKA /  
NUEVOS CASOS POSITIVOS POR GRUPOS DE EDAD**

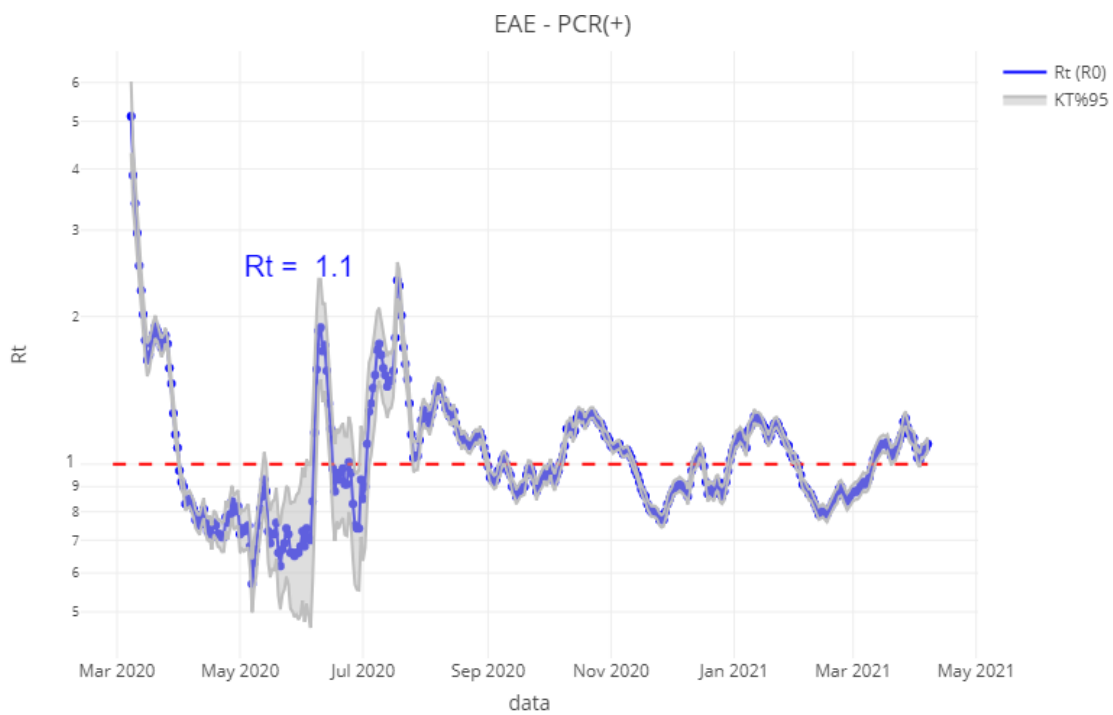
	<b>Kasu positibo kopurua / Número de casos positivos</b>	<b>100.000 biztanleko 14 eguneko intzidentzia tasa metatua/ Tasa de incidencia acumulada en 14 días por 100.000 habitantes</b>	<b>Tasen arrazoia/ Razón de tasas I(D)/I(D-7)</b>
0-18	119	420,43	1,16
19-39	212	403,37	1,15
40-64	332	381,24	1,24
65-79	88	271,86	1,22
>=80	34	215,84	1,19
>=65	122	253,73	1,21



	<b>Kasu positibo kopurua / Número de casos positivos</b>	<b>100.000 biztanleko 14 eguneko intzidentzia tasa metatua/ Tasa de incidencia acumulada en 14 días por 100.000 habitantes</b>	<b>Tasen arrazoia/ Razón de tasas I(D)/I(D-7)</b>
0-2	12	298,73	1,04
3-5	15	323,99	1,08
6-12	42	421,37	1,11
13-16	24	490,31	1,25
17-18	26	571,43	1,33

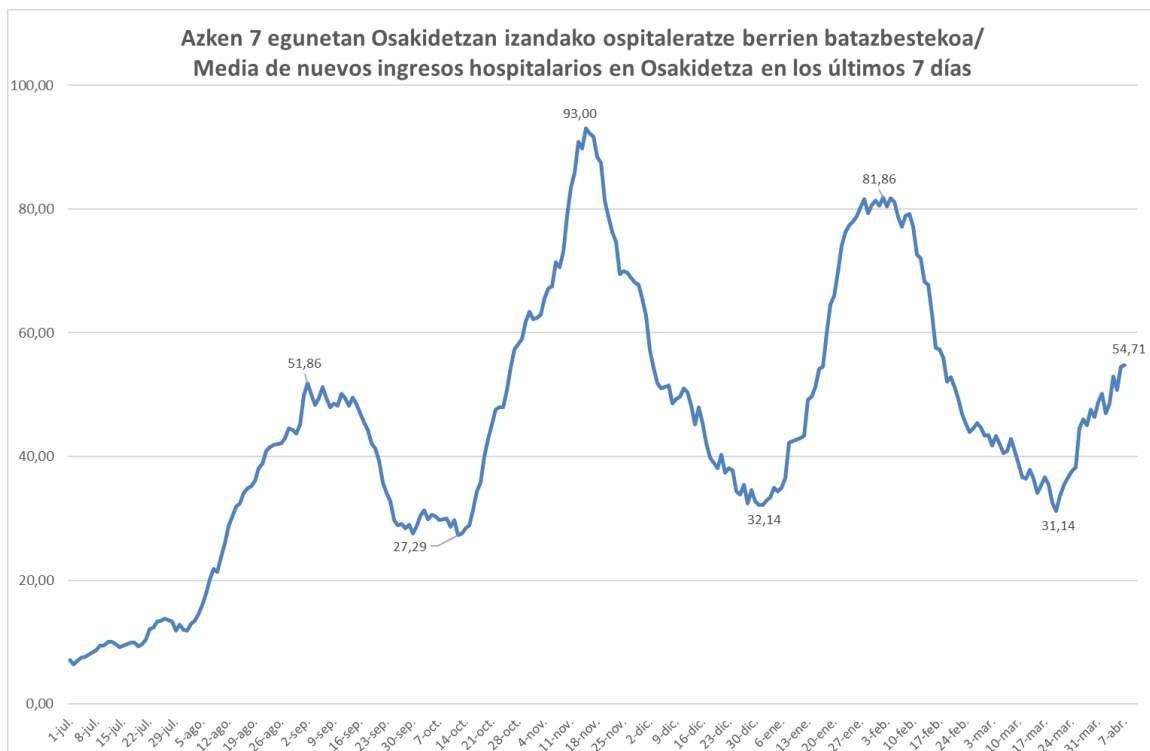
**OINARRIZKO BIRSORKUNTZA TASA /  
NÚMERO REPRODUCTIVO BÁSICO**

	<b>Euskadi (%95 IC)</b>	<b>Araba</b>	<b>Bizkaia</b>	<b>Gipuzkoa</b>
01/04	1,08 (1,05; 1,12)	0,97	1,06	1,19
02/04	1,03 (1,00; 1,07)	0,96	1,00	1,12
03/04	1,02 (0,99; 1,05)	0,98	0,99	1,07
04/04	1,06 (1,03; 1,10)	1,03	1,03	1,13
05/04	1,06 (1,03; 1,10)	1,02	1,03	1,13
06/04	1,08 (1,04; 1,11)	0,97	1,05	1,16
07/04	1,10 (1,06; 1,13)	0,99	1,09	1,16

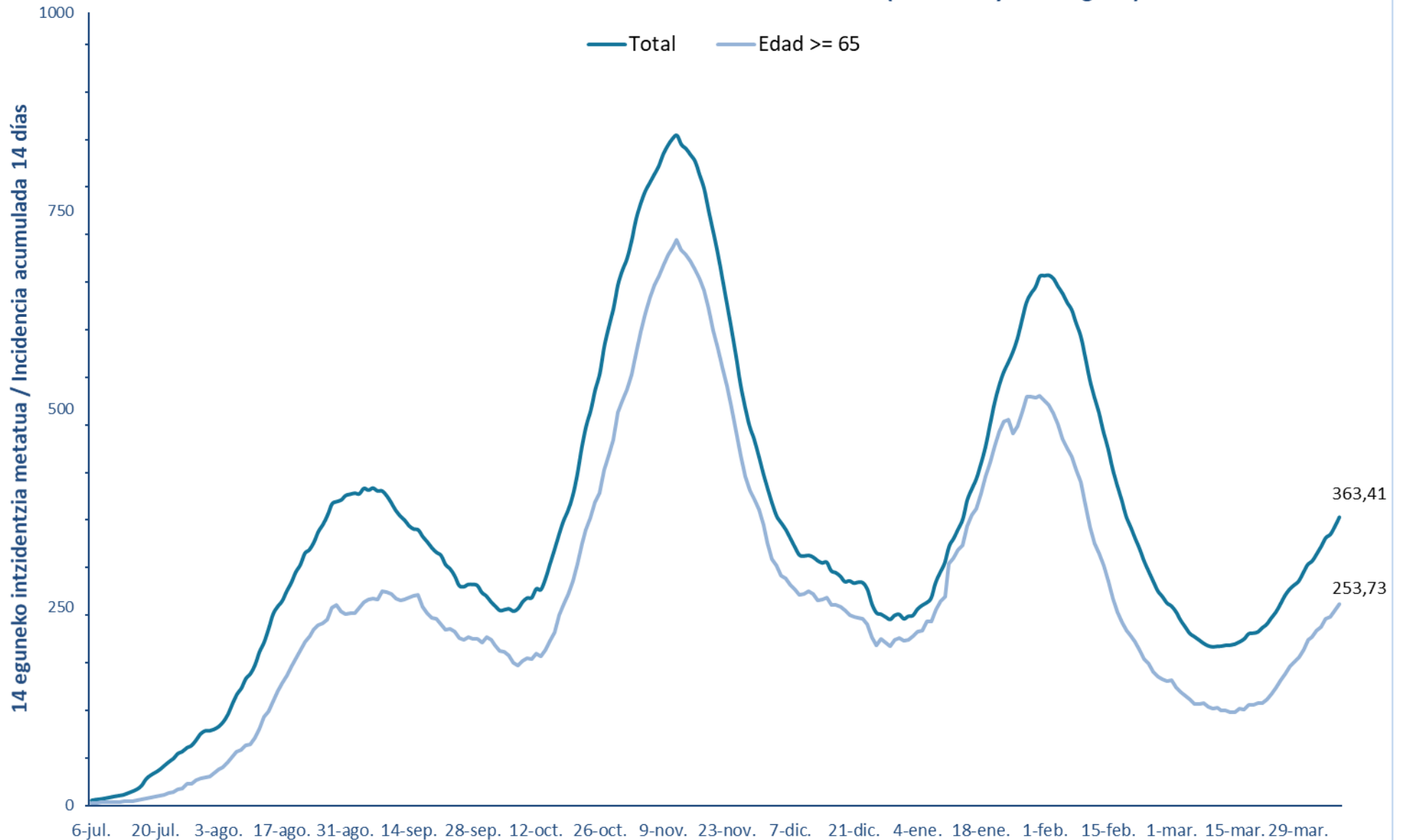


**BALIABIDE ASISTENTZIALEN ERABILERA /  
UTILIZACIÓN DE LOS RECURSOS ASISTENCIALES**

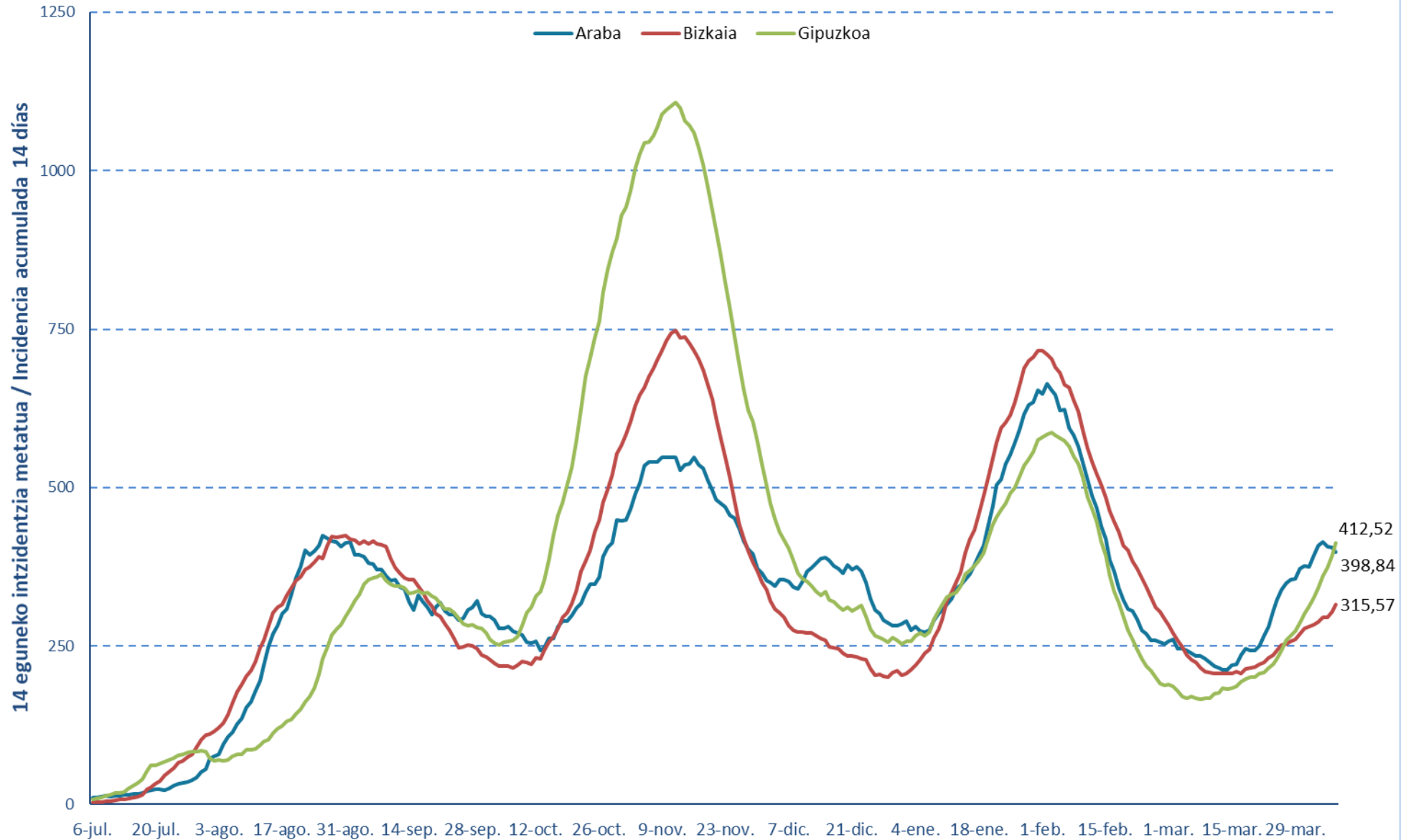
	<b>ZIUn ospitaleratuak Osakidetzan/ Ingresados en UCI en Osakidetza</b>	<b>Ospitaleratze berriak Osakidetzan/ Nuevos ingresos en planta en Osakidetza</b>	<b>Osakidetzan ospitaleratuta daudenak / Ingresados en planta en Osakidetza</b>
25/03	87	37	227
26/03	86	70	259
27/03	88	42	269
28/03	85	24	278
29/03	80	66	288
30/03	84	39	273
31/03	90	64	287
01/04	91	46	284
02/04	93	48	308
03/04	95	53	325
04/04	97	55	338
05/04	105	50	364
06/04	100	66	369
07/04	103	65	366



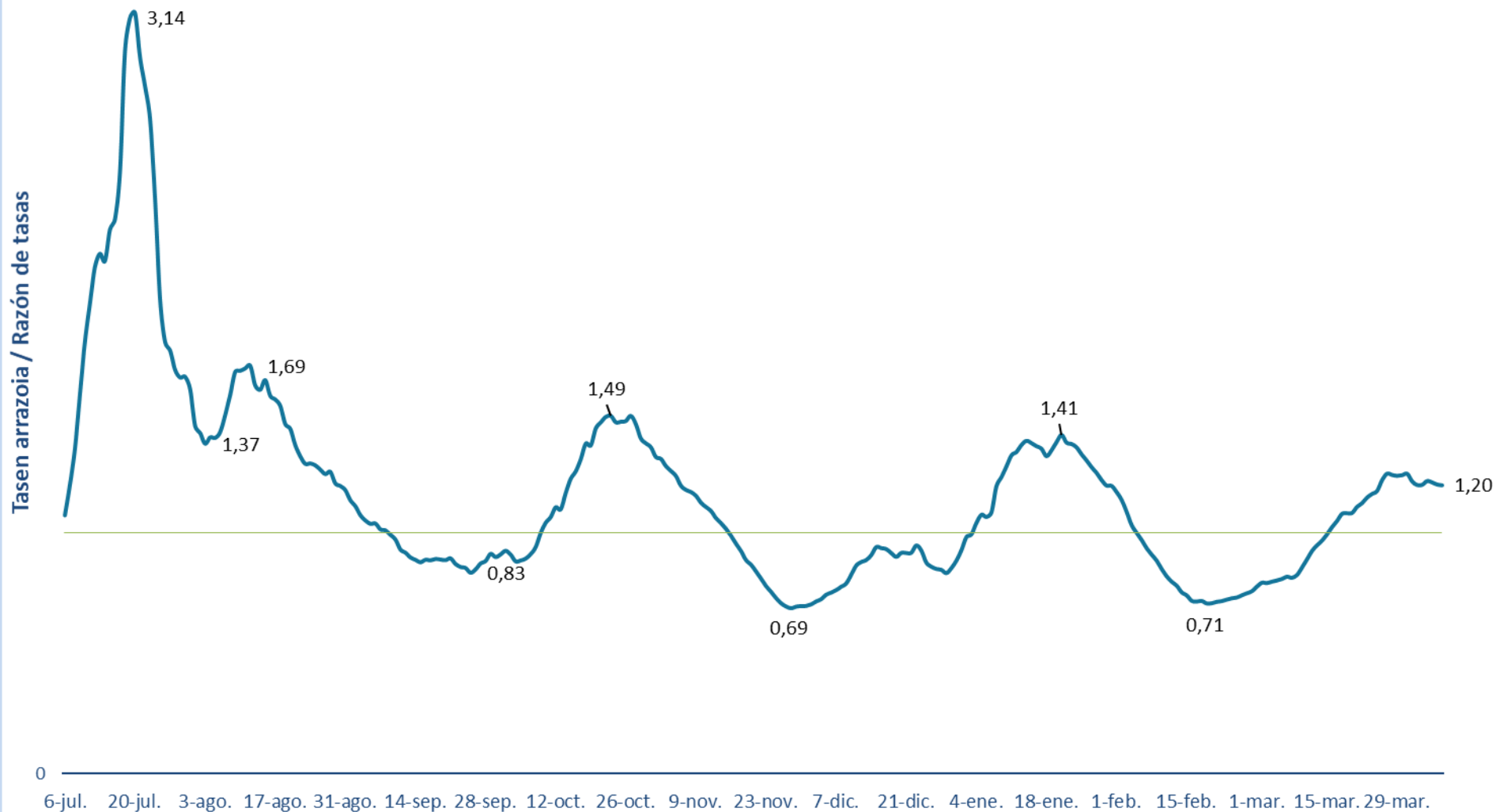
14 eguneko 100.000 biztanleko intzidentzia metatua Euskadin (PCR eta antigeno testak) /  
Incidencia acumulada 14 días en Euskadi x 100.000 habitantes (tests PCR y de antígeno)



**14 eguneko 100.000 biztanleko intzidentzia metatua Lurralde Historiko bakoitzean (PCR eta antigeno testak) /**  
**Incidencia acumulada 14 días en cada Territorio Histórico x 100.000 habitantes (tests PCR y de antígeno)**



### Euskadiko 14 eguneko inzidentzia tasen arazoaren bilakaera / Evolución de la razón de tasas de 14 días en Euskadi







**PCR POSITIBO BERRIAK EUSKADIKO UDALERRIETAN /  
NUEVOS POSITIVOS PCR EN LOS MUNICIPIOS DE EUSKADI**

UDALERRIA / MUNICIPIO	01/04	02/04	03/04	04/04	05/04	06/04	07/04	Tasa	I(D)/I(D-7)
Agurain/Salvatierra	1	0	1	1	1	0	0	130,77	0,64
Alegría-Dulantzi	2	0	1	0	0	0	0	191,08	0,75
Amurrio	3	2	2	3	4	5	3	212,97	1,83
Añana	0	0	0	0	0	0	0	0,00	-
Aramaio	0	0	0	0	0	0	0	0,00	-
Armiñón	0	0	0	0	0	0	0	0,00	-
Arraia-Maeztu	0	0	0	0	1	0	0	273,22	0,50
Arratzua-Ubarrundia	1	0	1	0	0	0	0	289,86	3,00
Artziniega	0	1	0	0	0	0	1	104,66	-
Asparrena	1	0	1	0	0	0	0	309,41	1,25
Ayala/Aiara	0	0	0	0	0	1	1	241,80	0,50
Baños de Ebro/Mañueta	0	0	0	0	0	0	0	0,00	-
Barrundia	0	0	0	0	0	0	0	0,00	0,00
Berantevilla	1	0	0	0	0	0	0	801,60	0,57
Bernedo	0	0	0	0	0	0	0	0,00	-
Campezo/Kanpezu	0	0	0	0	0	0	1	94,25	-
Elburgo/Burgelu	0	0	0	0	0	0	0	0,00	-
Elciego	1	0	0	3	0	2	0	1449,28	0,65
Elvillar/Bilar	0	2	0	1	0	0	0	1136,36	0,67
Erriberagoitia/Ribera Alta	0	0	0	0	0	0	0	120,48	0,50
Harana/Valle de Arana	0	0	0	0	0	0	0	0,00	-
Iruña Oka/Iruña de Oca	1	4	1	3	1	0	2	1086,35	0,74
Iruñaiz-Gauna	0	0	0	0	0	0	0	183,15	1,00
Kripan	0	0	0	0	0	0	0	0,00	-
Kuartango	0	0	0	0	0	0	0	0,00	0,00
Labastida/Bastida	2	0	2	0	0	1	3	640,61	2,00
Lagrán	0	0	0	0	0	0	0	0,00	-
Laguardia	0	0	0	0	0	0	0	0,00	0,00
Lanciego/Lantziego	0	0	0	0	0	0	0	0,00	-
Lantarón	0	0	0	0	0	0	0	0,00	-
Lapuebla de Labarca	0	0	0	0	0	0	3	568,83	1,67
Laudio/Llodio	1	4	8	3	7	0	3	261,57	1,55
Legutio	3	0	1	1	2	1	4	1091,70	1,82
Leza	0	0	0	0	0	0	0	0,00	-
Moreda de Álava/Moreda Araba	0	0	0	0	0	0	0	0,00	-
Navaridas	0	0	0	0	0	0	1	1500,00	0,43
Okondo	0	0	0	0	0	1	0	246,51	0,30

Oyón-Oion	0	0	0	0	0	0	0	28,40	1,00
Peñacerrada-Urizaharra	0	0	0	0	0	0	0	0,00	-
Ribera Baja/Erribera Beitia	0	0	0	0	0	0	0	0,00	-
Samaniego	0	0	0	0	0	0	0	0,00	-
San Millán/Donemiliaga	0	0	0	0	0	1	1	275,48	1,00
Urkabustaiz	1	0	1	0	0	0	0	413,79	0,75
Valdegovía/Gaubea	0	0	0	0	0	0	0	0,00	-
Villabuena de Álava/Eskuernaga	0	1	0	0	0	0	0	1063,83	1,50
Vitoria-Gasteiz	74	90	67	63	72	79	86	436,54	1,08
Yécora/Iekora	0	0	0	0	0	0	0	0,00	-
Zalduondo	0	0	0	0	0	0	0	0,00	-
Zambrana	0	0	0	0	0	0	1	224,22	-
Zigoitia	0	0	1	0	0	0	0	175,75	0,38
Zuia	0	1	0	1	0	2	3	423,37	1,43
<b>ARABA</b>	<b>92</b>	<b>105</b>	<b>87</b>	<b>79</b>	<b>88</b>	<b>93</b>	<b>113</b>	<b>398,84</b>	<b>1,06</b>

Abadiño	1	1	1	2	1	2	2	322,41	1,00
Abanto y Ciérvana-Abanto Zierbena	0	0	1	1	0	0	1	126,30	0,86
Ajangiz	0	0	0	0	0	0	0	0,00	-
Alonsotegi	1	1	0	1	0	1	1	283,49	2,00
Amorebieta-Etxano	7	2	0	6	4	13	9	373,25	1,29
Amoroto	0	0	1	0	0	2	0	963,86	4,00
Arakaldo	0	0	0	0	0	0	0	0,00	-
Arantzazu	0	0	0	0	0	0	0	0,00	-
Areatza	0	1	0	0	0	0	0	243,90	1,50
Arrankudiaga	0	0	0	0	0	0	0	0,00	-
Arratzu	0	0	1	0	0	0	0	487,80	1,00
Arrieta	0	0	0	0	0	2	0	355,24	-
Arrigorriaga	1	2	0	1	3	3	5	259,57	1,03
Artea	0	0	0	0	0	0	0	0,00	0,00
Artzentales	0	0	0	0	0	0	0	0,00	-
Atxondo	0	0	1	0	1	2	0	649,82	1,29
Aulesti	0	0	0	0	0	0	0	449,10	0,50
Bakio	0	1	0	2	1	3	0	418,73	1,83
Balmaseda	2	2	3	0	4	0	1	301,13	1,44
Barakaldo	17	10	10	20	21	21	23	259,60	1,18
Barrika	1	0	0	1	0	1	1	326,58	2,50
Basauri	8	6	4	8	12	12	9	236,76	1,33
Bedia	0	0	1	0	0	0	0	95,33	-
Berango	0	0	1	2	2	3	1	234,00	0,77
Bermeo	3	0	0	1	1	3	3	136,01	1,53
Berriatua	1	0	1	0	1	1	0	954,65	1,50
Berriz	2	6	4	3	3	1	2	1244,10	1,29

Bilbao	144	77	79	98	72	140	145	403,20	1,09
Busturia	0	0	0	0	0	0	0	0,00	-
Derio	0	1	0	0	1	2	0	197,90	0,76
Dima	0	0	0	0	0	0	0	0,00	-
Durango	17	5	10	2	11	4	11	322,56	1,48
Ea	0	0	0	0	0	0	0	0,00	-
Elantxobe	0	0	0	0	0	0	0	0,00	-
Elorrio	0	1	1	2	1	1	3	281,95	0,53
Erandio	3	7	1	2	1	9	5	196,46	1,33
Ereño	0	0	0	0	0	0	0	0,00	0,00
Ermua	3	7	3	1	3	2	1	461,95	0,67
Errigoiti	0	0	0	0	0	0	0	0,00	-
Etxebarri	3	0	1	1	0	1	1	165,79	0,70
Etxebarria	0	0	0	0	0	0	0	134,23	1,00
Forua	0	0	0	0	0	0	0	0,00	-
Fruiz	0	0	0	0	0	0	0	0,00	0,00
Galdakao	3	6	8	1	5	7	7	240,74	1,39
Galdames	0	0	0	0	0	0	0	0,00	0,00
Gamiz-Fika	0	0	0	1	0	0	0	73,48	1,00
Garai	0	0	0	0	0	0	0	0,00	-
Gatika	0	1	1	1	0	0	1	363,86	2,00
Gautegiz Arteaga	0	0	0	0	0	0	0	0,00	-
Gernika-Lumo	1	1	0	1	2	2	1	83,29	1,17
Getxo	18	16	14	14	23	23	40	371,66	1,29
Gizaburuaga	0	0	0	0	0	1	1	1000,00	-
Gordexola	0	0	0	0	0	1	1	290,19	1,25
Gorliz	0	0	1	0	1	0	0	117,94	0,64
Güeñes	0	0	0	0	0	0	2	121,90	0,40
Ibarrangelu	0	0	0	0	0	0	0	161,03	0,25
Igorre	1	3	3	0	0	1	1	332,23	2,33
Ispaster	0	1	0	0	0	0	0	134,41	-
Iurreta	0	0	0	0	1	0	1	108,46	1,00
Izurtza	0	0	0	0	0	0	0	0,00	0,00
Karrantza Harana/Valle de Carranza	0	1	0	0	0	0	0	35,29	-
Kortezubi	0	0	0	0	0	0	0	0,00	-
Lanestosa	0	0	0	0	0	0	0	0,00	-
Larrabetzu	1	1	2	0	0	2	2	779,73	2,00
Laukiz	0	0	0	0	1	0	0	167,08	2,00
Leioa	1	5	2	4	5	11	7	194,12	1,22
Lekeitio	0	0	2	1	0	3	2	179,88	1,63
Lemoa	0	1	1	0	1	0	0	110,25	1,33
Lemoiz	0	0	1	0	1	0	0	238,66	1,50
Lezama	0	0	0	0	2	1	1	165,77	4,00

Loiu	1	1	1	2	1	0	0	475,98	1,83
Mallabia	0	0	0	0	0	1	2	336,13	1,00
Mañaria	0	0	0	0	1	0	0	574,71	1,00
Markina-Xemein	0	1	0	0	1	4	5	517,41	1,24
Maruri-Jatabe	0	0	0	0	0	0	0	0,00	-
Mendata	0	0	0	0	0	0	2	987,65	2,00
Mendexa	0	0	0	0	0	0	0	211,86	1,00
Meñaka	0	0	0	0	0	0	0	142,05	1,00
Morga	0	0	0	0	0	0	1	1033,59	1,00
Mundaka	0	0	0	0	0	0	0	0,00	0,00
Mungia	1	7	0	4	3	2	7	208,36	1,20
Munitibar-Arbatzegi Gerrikaitz	0	0	0	0	0	0	0	0,00	-
Murueta	0	0	0	0	0	0	0	0,00	-
Muskiz	1	0	1	1	3	4	3	374,38	1,27
Muxika	0	0	0	0	0	1	1	133,78	-
Nabarniz	0	0	0	0	0	0	0	0,00	-
Ondarroa	4	7	8	6	4	6	9	1108,91	1,27
Orozko	1	0	2	1	0	1	2	342,08	4,50
Ortuella	0	0	4	2	0	0	1	108,30	1,80
Otxandio	0	1	0	0	0	0	0	73,80	-
Plentzia	0	0	0	3	1	2	1	295,45	0,76
Portugalete	6	5	9	16	6	12	17	301,17	1,39
Santurtzi	2	6	2	7	1	13	10	228,54	0,78
Sestao	1	10	6	15	4	9	10	367,03	1,47
Sondika	0	2	0	1	0	0	1	397,00	1,13
Sopela	2	1	1	3	3	1	1	220,11	1,16
Sopuerta	0	0	0	0	0	0	0	39,81	1,00
Sukarrieta	0	0	0	0	0	0	0	0,00	-
Trucios-Turtzioz	0	0	0	0	0	0	0	0,00	-
Ubide	0	0	0	0	0	0	0	0,00	-
Ugao-Miraballes	0	0	0	0	2	0	1	243,43	0,59
Urduliz	0	0	3	1	1	3	0	199,34	4,50
Urduña/Orduña	0	0	0	0	0	1	2	94,50	0,57
Valle de Trápaga-Trapagaran	1	2	3	3	1	0	4	295,23	1,21
Zaldibar	4	1	0	0	1	3	1	656,81	2,00
Zalla	0	0	1	0	1	1	1	118,47	1,25
Zamudio	0	4	2	1	0	2	0	452,76	1,07
Zaratamo	0	0	0	0	0	0	0	182,15	1,00
Zeanuri	1	0	0	0	0	0	0	478,47	0,86
Zeberio	0	0	0	0	0	1	0	553,51	1,00
Zierbena	0	0	0	0	0	0	0	65,62	0,20
Ziortza-Bolibar	0	0	0	0	0	0	0	0,00	0,00
<b>BIZKAIA</b>	<b>264</b>	<b>214</b>	<b>202</b>	<b>243</b>	<b>219</b>	<b>348</b>	<b>373</b>	<b>315,57</b>	<b>1,13</b>

Abaltzisketa	0	0	0	0	0	0	0	1273,89	1,00
Aduna	0	0	0	0	0	0	3	1035,20	1,67
Aia	3	0	0	0	0	1	1	705,29	1,17
Aizarnazabal	0	0	1	0	0	0	0	130,04	-
Alegia	0	0	1	0	1	2	1	278,09	2,50
Albiztur	0	0	0	0	0	0	0	0,00	-
Alkiza	0	0	0	0	0	0	0	571,43	1,00
Altzaga	0	0	0	1	0	0	0	546,45	-
Altzo	0	0	0	0	0	0	0	256,41	1,00
Amezketza	0	0	0	1	0	0	0	434,78	0,44
Andoain	8	4	4	3	2	5	4	320,26	1,30
Anoeta	0	2	1	0	0	0	0	591,13	1,09
Antzuola	0	1	0	1	0	0	1	275,36	1,50
Arama	0	0	0	0	0	0	0	0,00	-
Aretxabaleta	6	2	2	3	5	13	7	564,97	6,67
Arrasate/Mondragón	12	10	10	6	13	11	9	557,01	1,29
Asteasu	0	0	0	0	0	2	0	320,51	0,71
Astigarraga	0	1	1	5	2	5	10	479,47	4,00
Ataun	0	0	0	0	0	0	0	228,96	0,20
Azkoitia	3	6	6	5	4	5	9	475,67	2,48
Azpeitia	3	0	1	2	3	4	2	170,83	1,24
Baliarrain	0	0	0	0	0	0	0	4242,42	0,88
Beasain	3	11	1	10	8	8	5	834,46	0,90
Beizama	0	0	0	0	0	0	0	0,00	-
Belauntza	0	0	0	0	0	0	0	0,00	-
Berastegi	0	0	0	0	0	0	0	0,00	-
Bergara	4	4	3	4	3	1	4	332,54	1,06
Berrobi	0	0	1	1	0	0	2	1141,92	1,75
Bidania-Goiatz	0	0	0	1	2	1	0	714,29	-
Deba	0	0	0	1	0	1	1	146,71	0,53
Donostia / San Sebastián	44	33	21	39	42	55	57	284,55	1,36
Eibar	3	10	10	5	7	14	6	302,10	1,57
Elduain	0	0	0	0	0	0	0	0,00	-
Elgeta	0	0	0	0	0	0	0	0,00	-
Elgoibar	1	6	1	3	2	6	0	337,95	1,39
Errenteria	15	9	9	12	20	10	19	408,20	1,66
Errezil	0	0	0	0	0	0	0	0,00	-
Eskoriatza	2	0	2	1	0	4	1	268,10	11,00
Ezkio-Itsaso	1	0	0	0	1	2	0	1577,29	1,43
Gabiria	0	0	0	0	0	0	1	389,86	1,00
Gaintza	0	0	0	0	0	0	0	0,00	-
Gaztelu	0	0	0	0	0	0	0	0,00	-
Getaria	0	0	3	2	2	4	0	600,71	2,83

Hernani	6	3	4	3	5	5	5	288,21	1,18
Hernalde	0	0	0	0	0	4	0	1311,48	4,00
Hondarribia	7	3	8	2	12	5	7	347,39	2,19
Ibarra	0	1	1	3	0	7	3	464,47	2,22
Idiazabal	2	0	0	2	2	0	0	462,18	1,00
Ikaztegieta	0	0	0	0	0	0	1	205,76	-
Irun	6	13	13	10	13	8	9	199,31	1,41
Irura	1	0	0	3	0	0	0	662,25	1,09
Itsasondo	0	0	1	1	0	0	1	412,09	-
Larraul	0	1	0	0	0	0	0	398,41	-
Lasarte-Oria	10	7	1	1	7	5	7	357,05	1,55
Lazkao	4	5	7	7	3	4	1	1012,07	1,14
Leaburu	0	1	0	0	0	0	0	1058,20	1,33
Legazpi	1	6	9	9	4	4	10	1010,82	1,60
Legorreta	0	0	0	1	2	0	0	402,68	1,20
Leintz Gatzaga	0	0	0	0	0	0	0	0,00	-
Lezo	0	2	4	4	0	1	4	493,42	1,76
Lizartza	1	0	0	0	0	1	0	924,50	1,20
Mendaro	1	0	1	0	0	0	0	189,13	0,80
Mutiloa	0	0	0	0	0	0	0	0,00	0,00
Mutriku	0	1	0	1	1	0	3	244,64	1,30
Oiartzun	6	3	3	7	3	6	3	588,29	1,45
Olaberria	0	1	0	0	0	1	0	872,41	0,57
Oñati	2	0	9	7	4	12	17	688,87	2,08
Ordizia	4	5	3	11	4	2	7	943,40	0,83
Orendain	0	0	0	0	0	0	0	0,00	-
Orexa	0	0	0	0	0	0	0	0,00	-
Orio	4	0	1	2	2	1	8	358,77	3,14
Ormaiztegi	1	0	0	0	0	0	0	1018,81	0,87
Pasaia	4	7	4	2	2	8	9	322,93	1,93
Segura	11	0	3	0	0	0	0	1565,56	2,00
Soraluze-Placencia de las Armas	3	4	3	3	0	3	1	478,11	3,17
Tolosa	3	11	17	12	6	12	14	664,95	1,68
Urnieta	1	0	0	0	0	0	2	128,85	0,80
Urretxu	2	3	4	5	4	2	2	995,75	1,24
Usurbil	3	0	3	0	2	0	3	348,76	0,92
Villabona	0	1	0	2	1	1	3	202,81	1,00
Zaldibia	10	14	6	9	1	4	2	7478,89	1,51
Zarautz	3	3	7	10	9	17	24	402,62	1,81
Zegama	0	1	0	0	2	4	2	2103,88	0,91
Zerain	0	0	0	0	0	0	0	364,96	0,50
Zestoa	0	0	2	2	1	3	0	256,81	1,11
Zizurkil	0	1	0	0	0	1	1	329,49	0,83

Zumaia	2	1	2	2	0	3	3	274,75	1,50
Zumarraga	1	4	4	9	6	4	1	712,76	1,04
<b>GIPUZKOA</b>	207	201	198	236	213	282	296	412,52	1,37

<b>OTROS</b>	4	4	4	6	9	8	6		
--------------	---	---	---	---	---	---	---	--	--

\*14 eguneko tasa 100.000 biztanleko. Tasak kalkulatzeko EUSTATen Biztanleen Udal-Erroldaren Estatistikan 2020ko urtarrilaren 1erako argitaratutako biztanleria hartzen da. / Tasa de 14 días por 100.000 habitantes. Las tasas se calculan con respecto a la población publicada por EUSTAT en la Estadística Municipal de Habitantes para el 1 de enero del 2020. [https://eu.eustat.eus/bankupx/pxweb/eu/euskara/-/PX\\_2212\\_ep06b.px](https://eu.eustat.eus/bankupx/pxweb/eu/euskara/-/PX_2212_ep06b.px)

\*\* Inzidentzia tasen arrazoiak  $-I(D)/I(D-7)$ - gaurko 14 eguneko inzidentzia metatuaren tasa duela astebeteko 14 eguneko inzidentzia metatuaren tasarekin konparatzen du. Tasen arrazoiaren balioa 1en azpitik dagoenean inzidentzia tasak behera egin duela esan nahi du. Duela astebeteko inzidentzia tasa zero den kasuetan “-“ agertzen da. / La razón de tasas de incidencia  $-I(D)/I(D-7)$ - compara la tasa de incidencia acumulada en 14 días a fecha de hoy, con la tasa de incidencia acumulada en 14 días de hace una semana. En caso de que el valor de la ratio sea un valor por debajo de 1, significa que la incidencia ha disminuido. Cuando la tasa de incidencia de hace una semana es cero se indica con “-“.

+ Semaforoa 14 eguneko inzidentzia tasaren arabera 5.000 biztanletik gorako udalerrietan: berdez < 60, horiz 60-299, laranja 300-399 eta gorri >=400. / Semaforo según la tasa de incidencia acumulada en 14 días en los municipios de más de 5.000 habitantes: en verde <60, en amarillo 60-299, en naranja 300-399 y en rojo >= 400.



**PCR POSITIBO BERRIAK EUSKADIKO OSASUN EREMUETAN /  
NUEVOS POSITIVOS PCR EN LAS ZONAS DE SALUD DE EUSKADI**

Alfabetoz ordenatuta./ Ordenado alfabéticamente.

OSASUN-EREMUAK/ZONAS DE SALUD	01/04	02/04	03/04	04/04	05/04	06/04	07/04	Tasa**	I(D)/I(D-7)**
Abetxuko	0	4	0	0	0	4	0	524,80	0,87
Aranbizkarra I	10	5	4	2	6	6	13	582,59	1,16
Aranbizkarra II	2	9	7	2	9	2	4	551,14	1,19
Casco Viejo (Vitoria)	5	6	5	3	2	2	1	266,71	1,17
Gazalbide Txagorritxu	5	2	3	3	2	5	12	340,16	1,15
La Habana	1	2	2	2	4	1	2	232,35	1,08
Lakua - Arriaga	1	7	2	2	4	10	5	382,37	1,40
Lakuabizkarra	11	15	10	6	14	7	14	490,31	1,25
Llanada Alavesa	4	0	3	1	1	1	1	172,92	0,75
Montaña alavesa	0	0	0	0	1	0	1	134,65	0,75
Norte-Villarreal	4	1	2	2	2	1	4	604,23	2,00
Norte-Zuya	0	1	2	1	0	1	3	324,68	0,72
Olaguibel	11	4	6	9	10	4	5	359,90	0,94
Olarizu	1	4	0	6	2	2	6	327,05	0,81
Salburua	4	7	6	10	6	5	4	454,11	1,09
San Martín	10	7	11	6	5	7	8	348,74	1,14
Sansomendi	2	3	2	2	3	3	1	300,43	1,40
Valles Alaveses I	1	4	1	2	1	0	2	826,62	0,75
Valles Alaveses II	0	0	0	0	0	0	1	165,29	0,57
Zabalgana	8	8	7	3	4	14	8	452,08	1,21
Zaramaga	1	5	2	5	3	5	2	415,40	0,65
<b>OSI ARABA</b>	<b>81</b>	<b>94</b>	<b>75</b>	<b>67</b>	<b>79</b>	<b>80</b>	<b>97</b>	<b>392,92</b>	<b>1,05</b>
Rioja	3	3	2	4	0	3	8	383,14	0,88
<b>OSI ARABAKO ERRIOXA</b>	<b>3</b>	<b>3</b>	<b>2</b>	<b>4</b>	<b>0</b>	<b>3</b>	<b>8</b>	<b>383,14</b>	<b>0,88</b>
Desierto / Urban	5	1	0	4	0	3	2	421,59	1,14
La Paz	1	2	2	2	1	8	6	185,74	0,98
Lutxana	0	2	1	0	4	4	1	282,45	1,91
Rontegi	3	2	3	1	7	0	3	466,63	1,18
San Vicente	5	3	2	8	4	3	1	205,12	1,86
Sestao Kueto	1	5	2	6	3	1	4	371,57	1,52
Sestao Markonzaga	0	5	4	9	2	7	6	352,11	1,38
Zaballa C.S.	2	0	1	2	1	1	5	168,49	1,00
Zuazo	1	0	1	3	4	2	3	205,85	0,95
<b>OSI BARAKALDO SESTAO</b>	<b>18</b>	<b>20</b>	<b>16</b>	<b>35</b>	<b>26</b>	<b>29</b>	<b>31</b>	<b>275,02</b>	<b>1,24</b>
Abadiño-Elorrio-Berriz	7	9	7	7	7	9	8	554,89	1,06
Aiala	4	2	2	3	4	6	7	182,22	1,03
Amorebieta	7	2	0	5	4	13	9	342,62	1,28
Arratia	2	5	5	1	1	1	1	211,02	1,45
Arrigorriaga	0	2	0	1	4	1	3	233,94	0,80

Basauri-Ariz	8	2	3	5	3	2	2	187,95	0,89
Basauri-Kareaga	0	4	1	3	9	9	7	300,58	2,88
Bermeo	3	0	0	1	1	3	3	120,37	1,44
Durango	17	5	10	2	13	4	12	294,59	1,34
Etxebarri	3	0	1	1	0	1	1	167,30	0,69
Galdakao	4	7	10	1	5	9	9	279,03	1,47
Gernika	1	1	1	1	2	1	1	69,08	1,30
Gernikaldea	0	0	0	0	0	1	4	118,39	0,90
Lekeitio	0	1	3	1	0	7	3	239,83	1,60
Llodio	2	4	10	4	8	2	5	263,82	1,42
Markina - Xemein	0	1	0	0	1	4	5	416,73	1,13
Ondarroa	5	7	9	6	5	7	9	1130,42	1,29
<b>OSI BARRUALDE-GALDAKAO</b>	63	52	62	42	67	80	89	284,72	1,22
Basurto	6	1	4	2	9	9	6	339,11	0,94
Begoña	6	3	3	3	3	6	9	375,13	1,36
Bolueta	8	1	5	7	2	2	2	566,25	1,10
Bombero Etxaniz	28	10	7	13	6	4	15	433,66	0,92
Casco Viejo (Bilbao)	3	2	2	5	0	4	2	281,35	1,23
Deusto	12	10	11	10	15	22	23	704,33	1,25
Gazteleku	12	7	5	5	2	5	6	377,07	1,05
Indautxu	8	5	7	7	4	8	9	444,40	1,38
Javier Sáenz de Buruaga	5	1	5	1	2	6	10	415,83	1,04
Karmelo	4	0	0	3	1	4	4	182,18	0,80
La Peña	2	0	2	1	1	4	4	274,86	0,88
Mina del Morro	2	6	5	0	6	3	1	340,65	1,46
Miribilla-La Merced	4	1	2	4	3	4	8	306,84	1,03
Otxarkoaga	7	3	8	7	2	11	10	476,57	2,70
Rekalde	9	6	3	9	4	8	9	355,29	0,94
San Adrián	8	0	1	3	0	4	2	376,76	1,09
San Ignacio	6	10	0	3	4	7	14	303,69	1,10
Santutxu-Solokoetxe	5	5	2	6	3	4	4	300,87	0,89
Txurdinaga	3	6	2	7	1	6	4	354,97	1,53
Zorroza	3	3	0	2	0	3	3	246,64	0,75
Zurbaran	0	0	3	1	1	2	5	354,02	0,89
<b>OSI BILBAO-BASURTO</b>	141	80	77	99	69	126	150	383,76	1,09
Abanto-Muskiz	1	0	2	4	3	4	3	241,16	1,14
Balmaseda	2	3	3	0	4	0	1	204,22	1,50
Buenavista	3	0	4	8	1	0	4	289,35	1,52
Güeñes	0	0	0	0	0	1	3	146,18	0,52
Ortuella	0	0	4	2	0	0	1	129,82	1,57
Portugalete - Centro	2	2	5	5	4	3	9	237,02	2,67
Portugalete-Repelega	1	3	1	3	1	6	4	318,02	0,94
Santurtzi-Centro-Mamariga	2	1	0	4	0	7	7	312,23	0,79

Santurtzi Kabiezes	1	5	1	3	1	5	4	182,69	0,80
Trapagaran	1	2	3	3	1	0	4	260,00	1,24
Zalla	0	0	0	0	1	1	1	76,66	0,75
<b>OSI EZKERRALDEA ENKARTERRI CRUCES</b>	13	16	23	32	16	27	41	228,98	1,04
Alango	6	6	1	5	8	8	11	391,36	1,43
Algorta	9	1	2	2	7	4	10	247,30	1,14
Astrabudua	0	3	1	0	0	4	1	200,38	1,05
Erandio	3	3	0	2	1	5	3	177,34	1,47
Gorliz - Plentzia	1	0	2	4	3	3	2	229,51	0,88
Las Arenas	3	10	11	9	9	7	19	405,87	1,23
Leioa	1	3	2	2	4	8	6	164,00	1,32
Mungia	1	9	1	8	5	7	7	225,84	1,33
Sopela	2	1	5	6	5	5	2	201,43	1,06
Txorierrri	1	8	3	4	4	5	2	317,07	1,13
<b>OSI URIBE</b>	27	44	28	42	46	56	63	265,47	1,20
Arrasate	13	9	10	6	13	11	9	493,53	1,27
Bergara	3	5	3	5	3	1	5	303,80	1,10
Oñati	2	0	9	7	4	12	17	670,34	2,08
Valle de Leniz	8	2	4	4	5	17	8	445,80	8,50
<b>OSI ALTO DEBA</b>	26	16	26	22	25	41	39	464,98	1,61
Dumboa	2	5	3	5	5	3	3	145,76	1,69
Hondarribia	7	3	8	2	12	4	7	324,35	2,15
Irun - Centro	4	8	10	3	8	4	6	193,47	1,25
<b>OSI BIDASOA</b>	13	16	21	10	25	11	16	203,90	1,57
Deba	0	1	0	2	2	1	4	205,01	0,88
Eibar	3	4	5	4	6	9	5	256,49	2,00
Elgoibar	5	9	5	5	2	9	1	329,98	1,58
Ermua	3	7	3	1	3	2	3	458,24	0,68
Torrekua	0	6	5	1	1	5	1	336,73	1,18
<b>OSI DEBABARRENA</b>	11	27	18	13	14	26	14	323,40	1,05
Aiete	4	2	0	5	3	3	7	369,00	1,28
Alza-Roteta	4	1	1	1	2	4	5	193,93	1,09
Amara Berri	4	5	2	5	10	9	7	212,29	1,38
Amara Centro	2	2	1	4	0	3	3	183,62	1,67
Beraun - Errenteria	2	1	3	4	6	5	2	282,67	1,43
Bidebieta	0	2	1	0	1	2	2	166,50	1,20
Egia	1	6	2	1	2	7	7	297,58	1,69
Gros	12	4	2	12	9	8	6	263,41	1,70
Hernani - Urnieta - Astigarraga	7	4	6	8	7	11	19	296,99	1,51
Intxaurrondo	1	1	1	1	4	1	0	184,02	1,11
Iztietia - Errenteria	12	8	6	8	14	5	17	467,36	1,65
Lasarte - Usurbil	13	8	4	1	8	5	10	349,74	1,31
Lezo-San Juan	1	2	4	4	0	1	4	339,66	1,93

Loiola	2	1	1	4	1	1	1	299,81	1,69
Oiartzun	6	3	3	7	3	6	3	578,64	1,45
Ondarreta	7	5	4	2	7	5	11	290,88	1,10
Parte Vieja	6	3	4	3	1	5	5	411,85	1,33
Pasai Antxo	2	6	4	3	3	6	9	668,45	2,50
Pasajes San Pedro	1	1	0	0	1	3	2	160,03	1,21
Zarautz – Orio - Aia	10	3	8	12	11	17	32	401,31	1,83
Zumaia - Zestoa - Getaria	2	1	8	6	3	9	5	301,15	1,77
<b>OSI DONOSTIALDEA</b>	99	69	65	91	96	116	157	313,42	1,49
Azkoitia	3	6	5	5	4	5	9	458,49	2,50
Azpeitia	3	0	1	2	3	4	2	155,74	1,24
Beasain	18	12	7	12	12	12	7	895,85	0,96
Lazkao	3	6	7	7	3	5	1	769,86	0,80
Legazpi	1	6	9	9	4	4	10	971,10	1,57
Ordizia	14	19	7	22	5	6	10	1576,97	1,14
Zumarraga	4	7	8	14	11	8	4	796,43	1,16
<b>OSI GOIERRI-ALTO UROLA</b>	46	56	44	71	42	44	43	794,86	1,13
Alegia	0	0	2	3	5	3	1	476,55	1,07
Andoain	8	4	4	3	3	5	4	318,60	1,36
Ibarra	1	0	2	3	0	8	5	433,62	1,62
Tolosa	3	14	17	13	7	12	15	624,43	1,78
Villabona	1	4	1	5	1	8	7	375,73	1,05
<b>OSI TOLOSALDEA</b>	13	22	26	27	16	36	32	457,11	1,41
<b>Otros</b>	13	9	8	9	8	13	8		

\*14 eguneko tasa 100.000 biztanleko/ Tasa de 14 días por 100.000 habitantes.

\*\* Inzidentzia tasen arrazoiak **-I(D)/I(D-7)-** gaurko 14 eguneko inzidentzia metatuaren tasa duela astebeteko 14 eguneko inzidentzia metatuaren tasarekin konparatzen du. Tasen arrazoiaren balioa 1en azpitik dagoenean inzidentzia tasak behera egin duela esan nahi du. Duela astebeteko inzidentzia tasa zero den kasuetan “-” agertzen da. / La razón de tasas de incidencia **-I(D)/I(D-7)-** compara la tasa de incidencia acumulada en 14 días a fecha de hoy, con la incidencia acumulada en 14 días de hace una semana. En caso de que el valor de la ratio sea un valor por debajo de 1, significa que la incidencia ha disminuido. Cuando la tasa de incidencia de hace una semana es cero se indica con “-”.

\* Semaforoa 14 eguneko inzidentzia tasaren arabera: berdez < 60, horiz 60-299, laranja 300-399 eta gorri >=400. / Semaforo según la tasa de incidencia acumulada en 14 días: en verde <60, en amarillo 60-299, en naranja 300-399 y en rojo >= 400.