

KORONABIRUSAREN EGOERA EPIDEMIOLOGIKOA EUSKADIN (COVID-19) SITUACIÓN EPIDEMIOLÓGICA DEL CORONAVIRUS (COVID-19) EN EUSKADI

-- RESULTADOS DE TESTS VALIDADOS EL 06/05/2021--

Osasun Sailburuordetza / Viceconsejería de Salud
COVID Informazio Zerbitzua / Servicio de Información COVID

OPEN DATA:

Informe honetan argitaratzen diren datu guztiak hurrengo webgunean dituzue eskuragarri. / Todos los datos publicados en este informe están disponibles en la siguiente página web.

<https://opendata.euskadi.eus/catalogo/-/evolucion-del-coronavirus-covid-19-en-euskadi/>

TXOSTENEAN ORAIN ARTE ARAZTU EDO ZUZENDU DIREN AKATSAK ERRORES DEPURADOS O CORREGIDOS HASTA LA FECHA EN EL INFORME

Txosten honen informazioa etengabe berrikusten eta arazten ari da. Baliteke, gardentasunaren mesedetan, akats puntualen bat egotea, gerora zuzenduko dena. / La información de este informe está continuamente siendo revisada y depurada. En aras de la transparencia puede que haya algún error puntual que se corregirá posteriormente.

ARAZTU EDO ZUZENDU DIREN AKATSAK	ERRORES DEPURADOS O CORREGIDOS
Egunero desadostasun txikiak zuzentzen dira bizilekuaren eta testa eskatzen den lurralde historikoaren artean.	Cada día se corrigen pequeñas discrepancias entre el lugar de residencia y el territorio histórico desde donde se solicita el test.

BIZI BERRI III PLANEKO ADIERAZLEAK / INDICADORES DEL PLAN BIZI BERRI III

Indicador	Balioa / Valor
-Tasa de Incidencia Acumulada en 14 días	462,65 (-16,32)
-Índice de reproductividad (R_t —conocida como R_0)	0,86 (-0,01)
-Razón de Tasas	0,87 (-0,02)
-Ocupación en camas UCI	173 (-10)
-Tasa de Incidencia Acumulada en 14 días en mayores de 65 años.	261,75 (-11,93)
-Trazabilidad de los casos (últimos 7 días)	53,4% (-0,3%)

KORONABIRUSAREN EGOERA EPIDEMIOLOGIKOA EUSKADIN (COVID-19) SITUACIÓN EPIDEMIOLÓGICA DEL CORONAVIRUS (COVID-19) EN EUSKADI

-- RESULTADOS DE TESTS VALIDADOS EL 06/05/2021--

	PCR	Antigeno	Guztira
Egindako test diagnostiko kopurua / Número de test diagnósticos realizados:	5.516	3.810	9.326
Emaizta positibo kopurua / Número de resultados positivos:	303	316	619
Emaizta positiboen ehunekoa / Porcentaje de test positivos:	5,5%	8,3%	6,6%

TEST DIAGNOSTIKOA EGITEKO ARRAZOA EMAITZA POSITIBOA DUTEN KASUETAN/ MOTIVO DE REALIZACIÓN DEL TEST DIAGNÓSTICO EN CASOS CON RESULTADO POSITIVO

	Kontaktua izatea / Ser contacto *	Sintomak izatea / Ser sintomáticos *	Beste arrazoi bat / Otro motivo *
30/04	53,8%	34,9%	11,2%
01/05	54,0%	34,8%	11,2%
02/05	53,4%	35,1%	11,5%
03/05	54,2%	34,1%	11,7%
04/05	54,1%	34,2%	11,6%
05/05	53,7%	34,5%	11,9%
06/05	53,4%	34,3%	12,3%

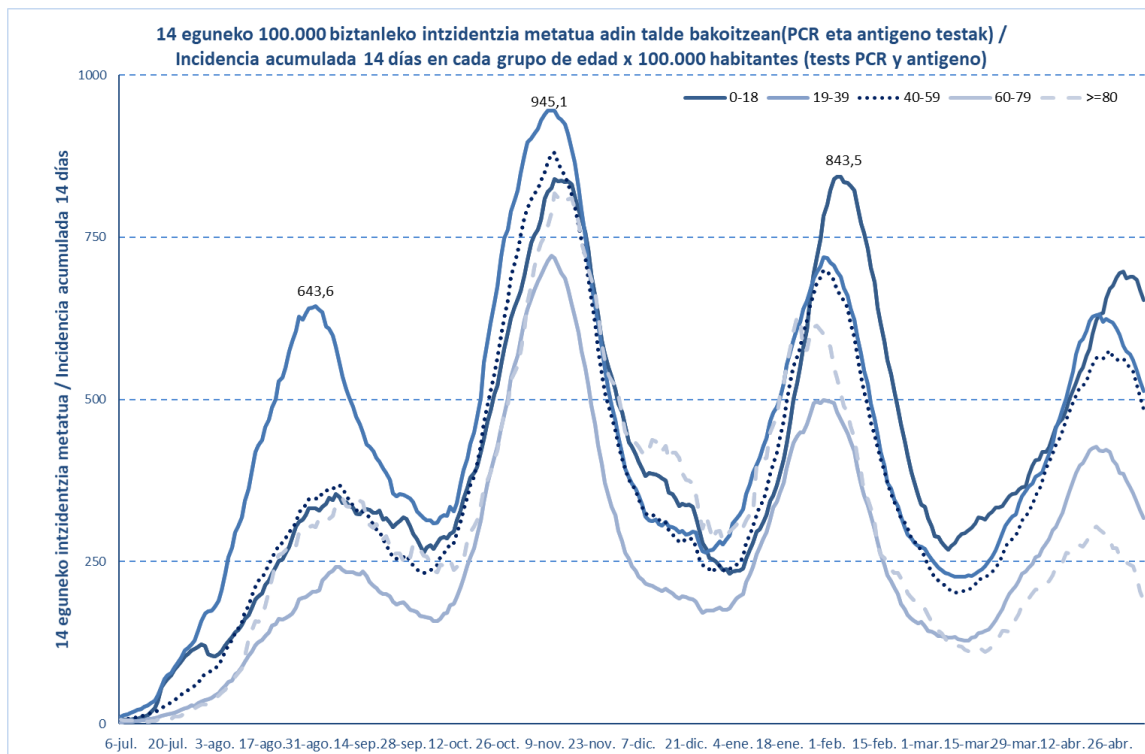
*Azken 7 egunetako emaitzen batzbestekoa / Media de los resultados de los últimos 7 días.

KASU POSITIBO BERRIAK HERRIALDE HISTORIKOAREN ARABERA / NUEVOS CASOS POSITIVOS SEGÚN SU TERRITORIO HISTÓRICO

	Kasu positibo kopurua / Número de casos positivos	100.000 biztanleko 14 eguneko inzidentzia tasa metatua/ Tasa de incidencia acumulada en 14 días por 100.000 habitantes	Tasen arrazoia/ Razón de tasas I(D)/I(D-7)
Araba	70	306,47	0,78
Bizkaia	321	434,80	0,96
Gipuzkoa	222	563,53	0,79
Otros	6		
Euskadi	619	462,65	0,87

**KASU POSITIBO BERRIAK ADIN-TARTEKA /
NUEVOS CASOS POSITIVOS POR GRUPOS DE EDAD**

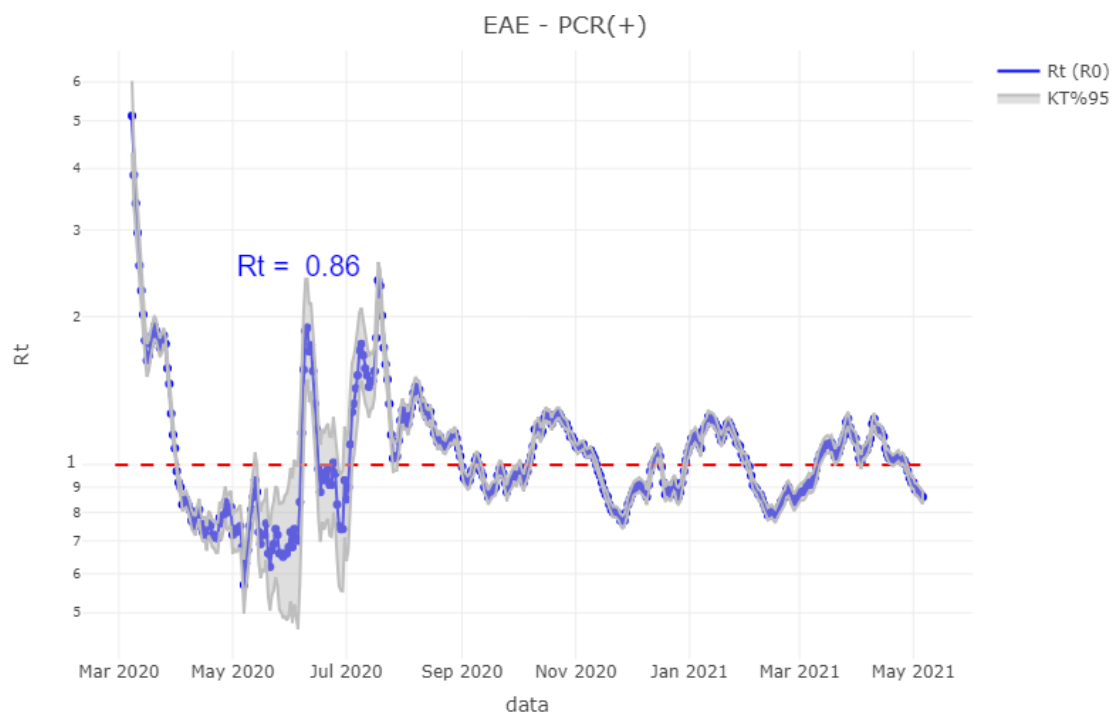
	Kasu positibo kopurua / Número de casos positivos	100.000 biztanleko 14 eguneko intzidentzia tasa metatua/ Tasa de incidencia acumulada en 14 días por 100.000 habitantes	Tasen arrazoia/ Razón de tasas I(D)/I(D-7)
0-18	156	653,52	0,94
19-39	159	512,85	0,86
40-64	229	463,77	0,86
65-79	60	295,25	0,80
>=80	15	189,33	0,73
>=65	75	261,75	0,78



	Kasu positibo kopurua / Número de casos positivos	100.000 biztanleko 14 eguneko intzidentzia tasa metatua/ Tasa de incidencia acumulada en 14 días por 100.000 habitantes	Tasen arrazoia/ Razón de tasas I(D)/I(D-7)
0-2	18	422,35	0,82
3-5	17	539,62	1,00
6-12	61	659,45	1,02
13-16	33	791,22	0,89
17-18	27	782,98	0,87

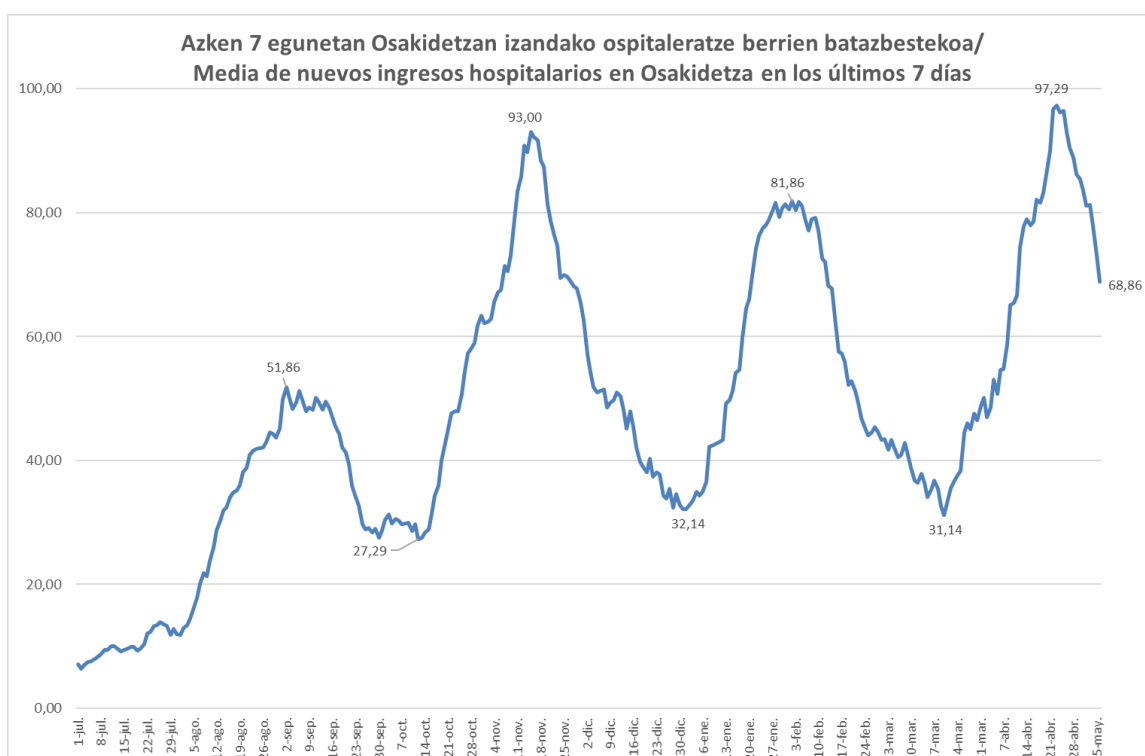
OINARRIZKO BIRSORKUNTZA TASA / NÚMERO REPRODUCTIVO BÁSICO

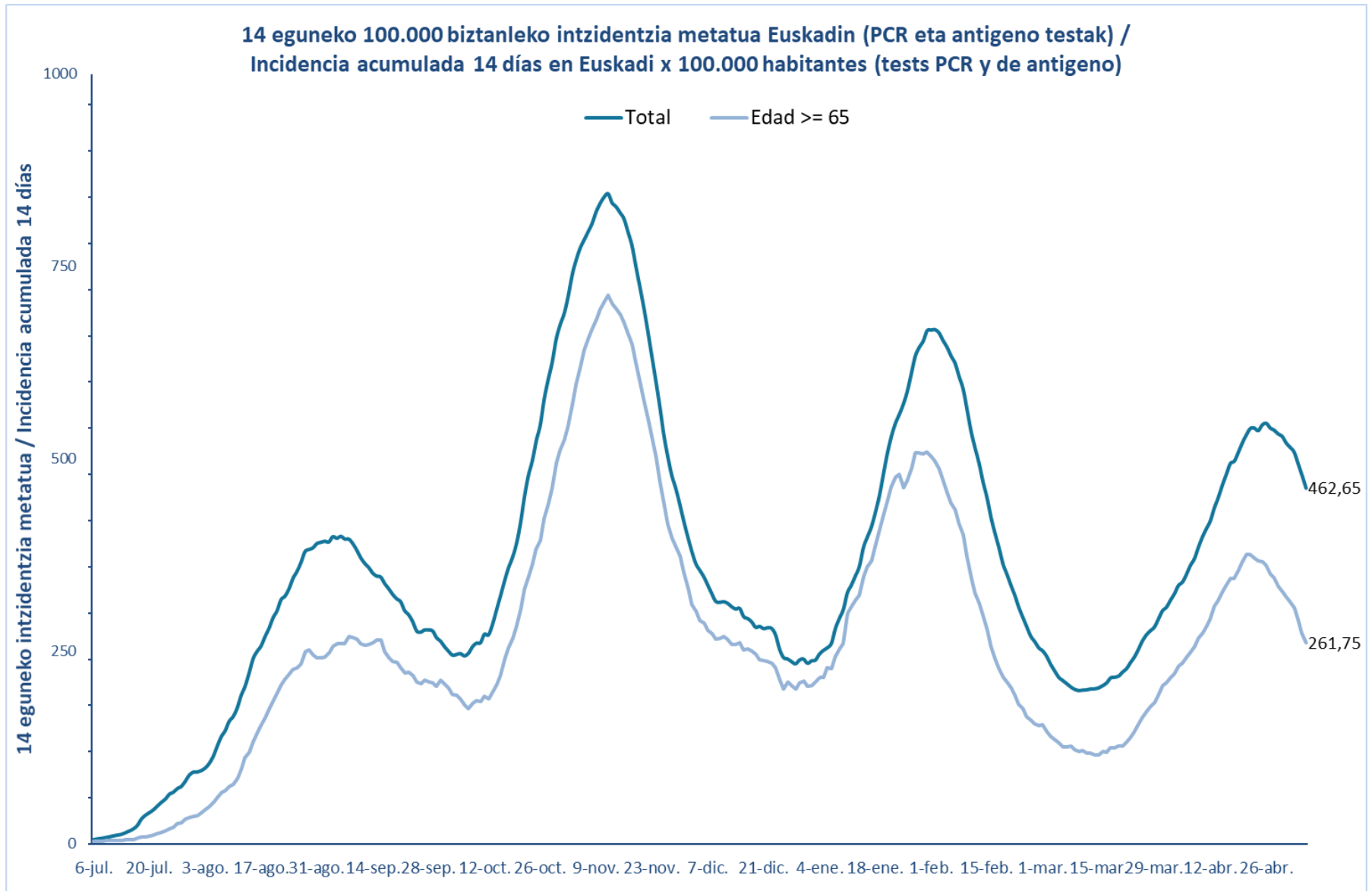
	Euskadi (%95 IC)	Araba	Bizkaia	Gipuzkoa
30/04	0,92 (0,90; 0,95)	0,85	0,95	0,91
01/05	0,92 (0,89; 0,94)	0,89	0,95	0,90
02/05	0,89 (0,87; 0,92)	0,86	0,94	0,85
03/05	0,89 (0,87; 0,92)	0,82	0,96	0,84
04/05	0,88 (0,85; 0,90)	0,79	0,95	0,82
05/05	0,87 (0,84; 0,89)	0,82	0,95	0,79
06/05	0,86 (0,83; 0,88)	0,84	0,94	0,77



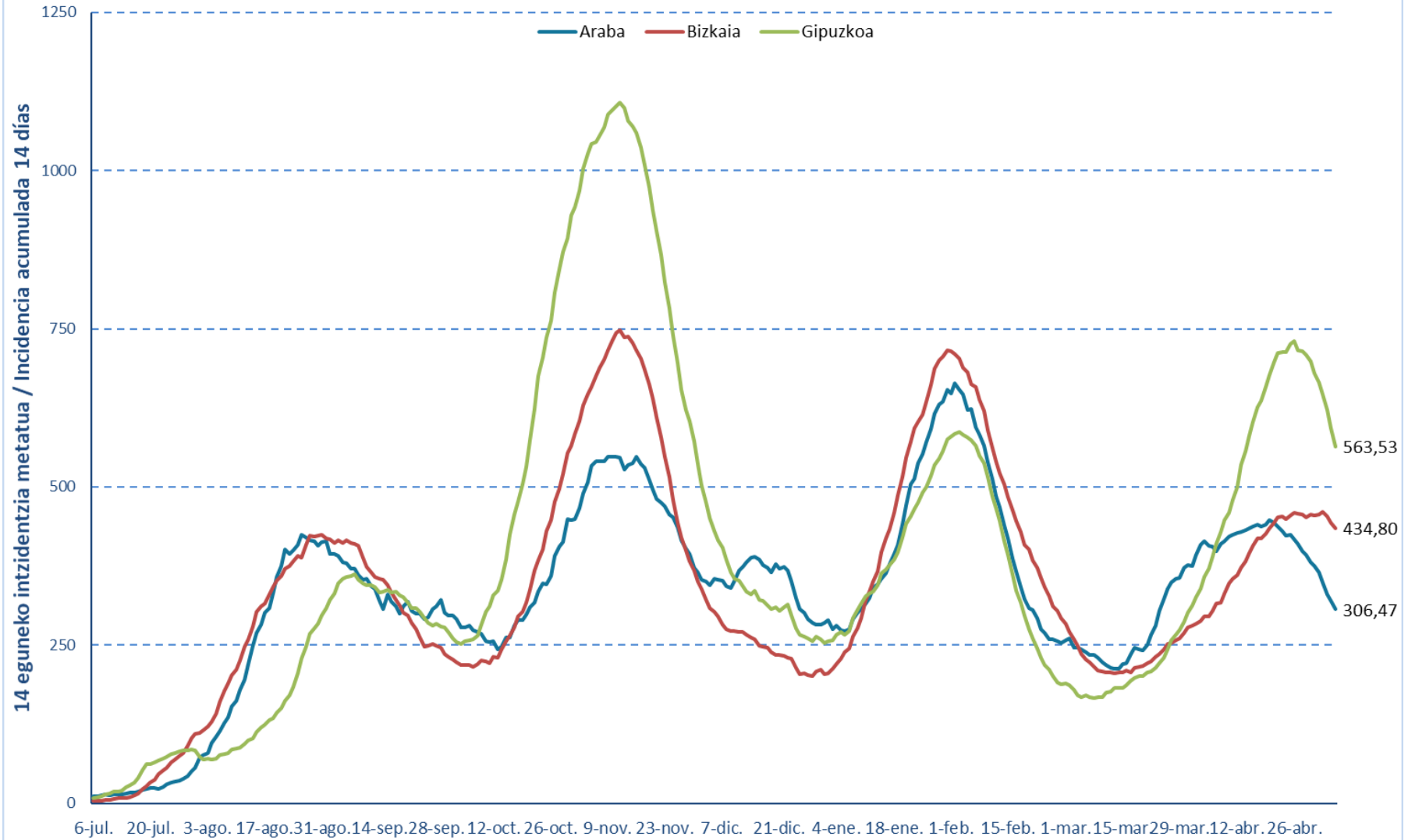
**BALIABIDE ASISTENTZIALEN ERABILERA /
UTILIZACIÓN DE LOS RECURSOS ASISTENCIALES**

	ZIUn ospitaleratuak Osakidetzan/ Ingresados en UCI en Osakidetz	Ospitaleratze berriak Osakidetzan/ Nuevos ingresos en planta en Osakidetz	Osakidetzan ospitaleratuta daudenak / Ingresados en planta en Osakidetz
23/04	186	101	503
24/04	188	72	530
25/04	192	62	568
26/04	189	91	543
27/04	184	99	542
28/04	192	83	527
29/04	189	96	520
30/04	189	95	504
01/05	189	59	504
02/05	195	45	520
03/05	188	92	493
04/05	185	75	463
05/05	183	50	425
06/05	173	66	400

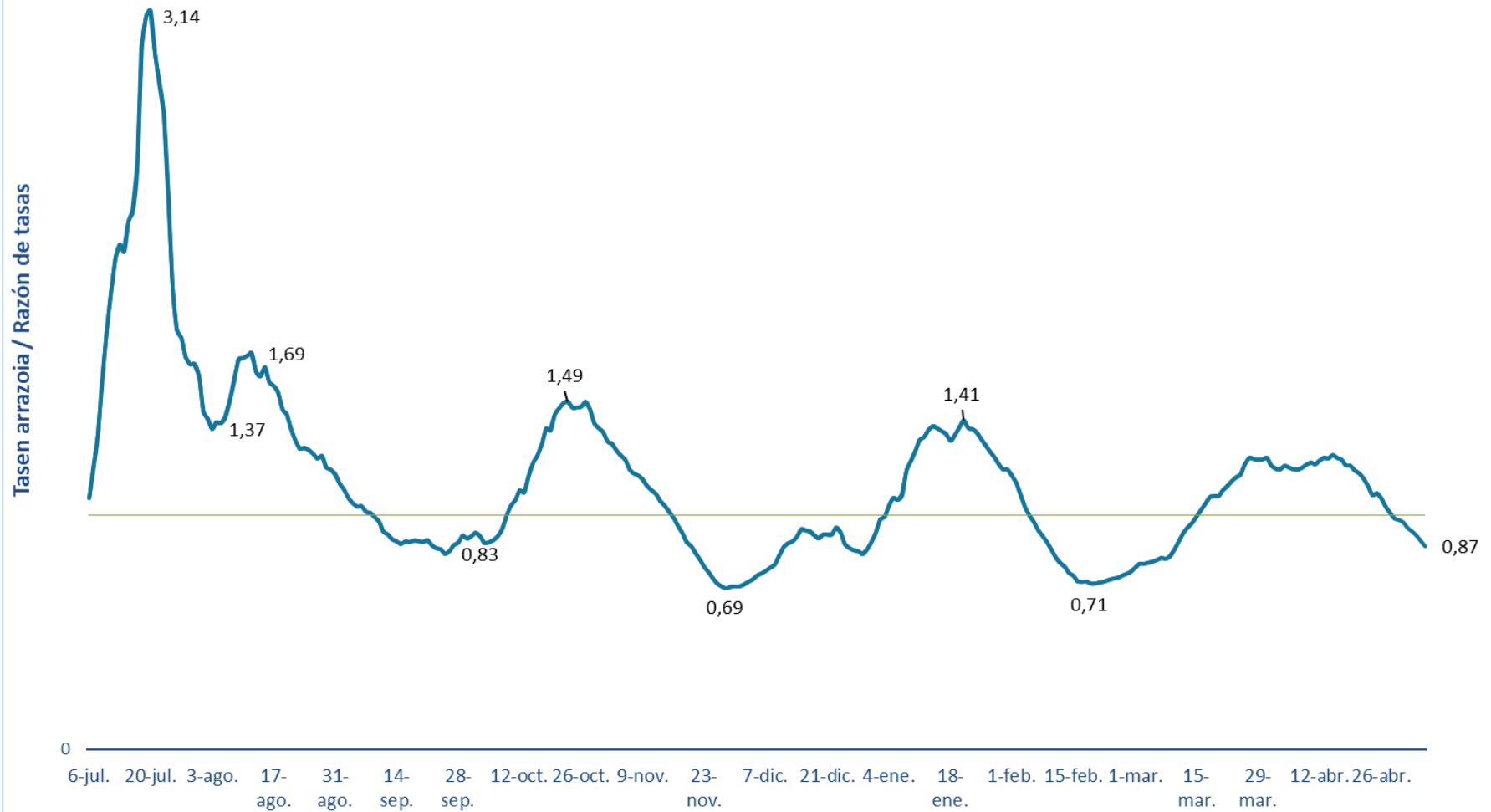




14 eguneko 100.000 biztanleko intzidentzia metatua Lurralde Historiko bakoitzean (PCR eta antigeno testak) /
Incidencia acumulada 14 días en cada Territorio Histórico x 100.000 habitantes (tests PCR y de antígeno)



Euskadiko 14 eguneko inzidentzia tasen arrazoiaren bilakaera / Evolución de la razón de tasas de 14 días en Euskadi





**PCR POSITIVO BERRIAK EUSKADIKO UDALERRIETAN /
 NUEVOS POSITIVOS PCR EN LOS MUNICIPIOS DE EUSKADI**

UDALERRIA / MUNICIPIO	30/04	01/05	02/05	03/05	04/05	05/05	06/05	Tasa	I(D)/I(D-7)
Agurain/Salvatierra	1	0	0	0	0	0	1	93,41	1,25
Alegría-Dulantzi	0	0	0	0	0	0	0	95,54	0,60
Amurrio	3	4	0	1	2	4	5	464,67	0,86
Añana	0	0	0	0	0	0	0	0,00	-
Aramaio	0	2	0	0	0	0	0	202,70	0,38
Armiñón	0	0	0	0	0	0	0	448,43	1,00
Arraia-Maeztu	0	0	0	0	0	0	0	0,00	0,00
Arratzua-Ubarrundia	0	0	2	0	0	0	0	193,24	2,00
Artziniega	3	2	0	1	0	0	0	470,96	2,25
Asparrena	1	0	0	0	0	0	0	123,76	2,00
Ayala/Aiara	0	1	0	1	0	1	0	690,85	0,63
Baños de Ebro/Mañueta	0	0	0	0	0	0	0	934,58	1,00
Barrundia	0	0	0	0	0	0	0	0,00	0,00
Berantevilla	0	0	0	0	0	0	0	200,40	0,33
Bernedo	0	0	0	0	0	0	0	0,00	-
Campezo/Kanpezu	1	0	0	0	0	1	0	377,00	0,57
Elburgo/Burgelu	0	0	0	0	0	0	0	156,99	1,00
Elciego	0	0	0	0	0	0	0	483,09	0,50
Elvillar/Bilar	0	0	0	0	0	0	0	0,00	-
Erriberagoitia/Ribera Alta	0	0	0	0	0	0	0	0,00	0,00
Harana/Valle de Arana	0	0	0	0	0	0	0	0,00	-
Iruña Oka/Iruña de Oca	1	0	1	0	0	0	1	306,41	1,00
Iruraiz-Gauna	0	1	0	0	0	0	0	183,15	1,00
Kripan	0	0	0	0	0	0	0	0,00	-
Kuartango	0	0	0	0	0	0	0	0,00	0,00
Labastida/Bastida	0	2	0	1	0	0	0	768,74	0,52
Lagrán	0	0	0	0	0	0	0	0,00	-
Laguardia	0	0	0	0	0	0	0	0,00	0,00
Lanciego/Lantziego	0	0	0	0	0	0	0	0,00	-
Lantarón	0	0	0	0	0	0	0	0,00	-
Lapuebla de Labarca	0	0	0	0	0	0	0	0,00	-
Laudio/Llodio	5	6	6	5	8	11	5	604,87	0,94
Legutio	0	0	0	0	1	0	1	109,17	0,50
Leza	0	0	0	0	0	0	0	0,00	-
Moreda de Álava/Moreda Araba	0	0	0	0	0	0	0	0,00	-
Navaridas	0	0	0	0	0	0	0	0,00	0,00
Okondo	1	0	0	0	0	0	0	410,85	1,25

Oyón-Oion	0	1	0	0	0	0	0	28,40	-
Peñacerrada-Urizaharra	0	0	0	0	0	0	0	0,00	-
Ribera Baja/Erribera Beitia	0	0	0	0	0	0	1	249,84	1,33
Samaniego	0	0	0	0	0	0	0	0,00	0,00
San Millán/Donemiliaga	0	0	0	0	0	0	0	0,00	-
Urkabustaiz	0	0	0	0	1	2	1	275,86	4,00
Valdegovía/Gaubea	0	0	0	0	0	0	0	0,00	0,00
Villabuena de Álava/Eskuernaga	0	0	0	0	0	0	0	0,00	-
Vitoria-Gasteiz	59	55	29	33	48	46	54	297,88	0,77
Yécora/Iekora	0	0	0	0	0	0	0	0,00	-
Zalduondo	0	0	0	0	0	0	0	0,00	-
Zambrana	0	1	0	0	0	0	1	448,43	1,00
Zigoitia	1	0	0	0	0	1	0	234,33	2,00
Zuia	2	0	0	0	1	0	0	381,03	0,82
ARABA	78	75	38	42	61	66	70	306,47	0,78

Abadiño	4	0	0	1	1	0	0	128,97	0,83
Abanto y Ciérvana-Abanto Zierbena	1	1	3	1	3	11	0	284,18	2,25
Ajangiz	0	0	0	0	0	0	0	0,00	-
Alonsotegi	2	0	0	1	0	1	0	283,49	1,14
Amorebieta-Etxano	3	4	4	2	7	4	6	274,75	1,23
Amoroto	0	0	0	0	0	0	0	0,00	-
Arakaldo	1	0	2	0	0	0	1	2941,18	5,00
Arantzazu	0	0	0	0	0	0	0	0,00	0,00
Areatza	0	0	1	0	0	1	1	325,20	4,00
Arrankudiaga	0	0	0	0	0	0	0	196,46	1,00
Arratzu	0	0	0	0	1	2	0	975,61	4,00
Arrieta	0	0	0	0	0	0	0	177,62	1,00
Arrigorriaga	5	0	5	4	1	1	4	368,42	0,98
Artea	0	0	0	0	0	0	0	0,00	0,00
Artzentales	0	0	0	0	0	0	0	149,03	0,33
Atxondo	0	0	0	0	0	0	0	72,20	0,50
Aulesti	0	0	0	0	0	0	0	449,10	0,33
Bakio	0	0	3	5	0	0	0	570,99	1,00
Balmaseda	3	2	1	1	1	1	1	261,85	0,77
Barakaldo	33	20	20	19	37	39	39	424,24	1,11
Barrika	0	0	0	0	0	0	0	261,27	0,67
Basauri	15	8	7	16	6	20	12	422,27	1,18
Bedia	0	0	0	0	0	0	5	857,96	1,80
Berango	1	0	0	1	0	1	4	275,29	0,77
Bermeo	4	5	3	4	1	3	2	342,99	0,98
Berriatua	0	0	0	0	0	0	0	159,11	1,00
Berriz	1	1	1	0	1	1	0	278,85	0,81

Bilbao	127	156	84	131	140	124	109	511,14	0,91
Busturia	0	0	0	0	0	0	0	61,65	1,00
Derio	1	2	0	0	1	4	0	395,80	0,72
Dima	0	0	0	0	0	0	0	0,00	0,00
Durango	8	3	4	11	5	9	2	322,56	1,14
Ea	0	0	0	0	0	0	0	0,00	-
Elantxobe	0	0	0	0	0	0	0	0,00	-
Elorrio	0	0	0	0	1	1	0	40,28	0,60
Erandio	8	2	7	1	7	3	7	450,21	0,79
Ereño	0	0	0	0	0	0	0	362,32	1,00
Ermua	5	3	0	8	6	2	4	355,83	0,84
Errigoiti	0	0	0	0	0	0	0	408,16	1,00
Etxebarri	2	0	2	4	6	2	1	244,33	1,22
Etxebarria	2	0	1	0	1	0	0	1208,05	1,80
Forua	0	1	0	0	0	0	0	221,24	0,50
Fruiz	0	0	0	0	0	0	0	0,00	0,00
Galdakao	16	8	8	13	8	10	17	545,89	1,18
Galdames	0	0	0	0	0	0	0	355,45	1,00
Gamiz-Fika	0	0	0	0	0	1	3	881,70	1,09
Garai	0	0	0	0	0	0	0	309,60	1,00
Gatika	0	0	1	1	0	0	0	181,93	3,00
Gautegiz Arteaga	1	0	0	0	0	0	0	118,06	-
Gernika-Lumo	1	1	3	5	7	4	0	237,98	0,98
Getxo	27	9	14	19	15	21	26	388,55	0,89
Gizaburuaga	0	0	0	0	0	0	0	0,00	-
Gordexola	2	0	0	0	0	0	0	174,11	3,00
Gorliz	0	1	0	1	3	1	0	202,19	1,50
Güeñes	0	2	1	2	0	0	0	213,32	0,93
Ibarrangelu	0	0	0	0	0	0	0	0,00	0,00
Igorre	2	0	1	2	2	2	2	450,88	1,46
Ispaster	0	0	0	0	0	0	0	134,41	1,00
Iurreta	0	0	0	1	1	1	2	135,57	1,67
Izurtza	0	0	0	0	0	0	0	0,00	-
Karrantza Harana/Valle de Carranza	0	0	0	0	0	1	0	35,29	0,20
Kortezubi	0	0	0	0	0	0	0	0,00	-
Lanestosa	0	0	0	0	0	0	0	0,00	-
Larrabetzu	1	0	2	2	0	1	0	341,13	1,75
Laukiz	0	0	0	0	0	0	1	83,54	0,25
Leioa	24	11	12	9	11	8	13	601,45	0,98
Lekeitio	6	0	2	2	1	0	0	401,27	0,83
Lemoa	0	0	0	0	1	0	1	220,51	0,73
Lemoiz	1	0	0	0	0	0	0	79,55	-
Lezama	1	1	0	2	0	0	0	290,10	1,75

Loiu	0	0	0	2	5	1	0	778,88	0,72
Mallabia	0	0	0	0	3	0	0	504,20	0,75
Mañaria	0	0	0	0	0	1	0	191,57	1,00
Markina-Xemein	1	0	1	3	0	0	0	199,00	0,63
Maruri-Jatabe	0	0	0	0	0	0	0	218,34	0,67
Mendata	0	0	0	0	0	0	0	0,00	-
Mendexa	1	0	1	0	0	0	0	635,59	1,50
Meñaka	0	0	1	3	2	0	0	852,27	2,00
Morga	0	0	0	0	0	0	0	775,19	1,00
Mundaka	0	0	0	0	0	0	0	0,00	-
Mungia	10	7	11	6	9	15	4	654,01	1,24
Munitibar-Arbatzegi Gerrikaitz	0	0	0	0	0	0	0	0,00	0,00
Murueta	0	0	0	0	0	0	0	0,00	-
Muskiz	1	1	3	1	10	3	2	748,76	1,08
Muxika	1	0	0	0	0	0	0	133,78	2,00
Nabarniz	0	0	0	0	0	0	0	425,53	1,00
Ondarroa	4	0	1	1	4	1	0	583,63	0,65
Orozko	0	1	1	1	0	0	0	304,07	1,60
Ortuella	2	1	2	2	1	0	0	228,64	0,83
Otxandio	2	0	3	3	0	0	1	2730,63	0,62
Plentzia	1	1	0	0	0	0	2	204,55	0,47
Portugalete	14	10	7	9	10	9	5	342,34	0,83
Santurtzi	16	17	20	9	13	19	15	474,50	1,02
Sestao	7	8	7	14	8	6	13	447,77	0,97
Sondika	1	2	0	4	1	0	0	419,06	1,06
Sopela	5	1	2	2	3	3	4	485,77	1,00
Sopuerta	0	0	1	2	0	0	0	159,24	0,57
Sukarrieta	0	0	0	0	0	0	0	0,00	0,00
Trucios-Turtzioz	0	0	0	0	0	0	0	0,00	-
Ubide	0	0	0	0	0	0	0	0,00	-
Ugao-Miraballes	0	0	1	0	0	0	0	219,08	0,64
Urduliz	4	1	0	2	2	3	2	797,34	0,82
Urduña/Orduña	1	0	1	10	1	1	0	708,72	1,15
Valle de Trápaga-Trapagaran	17	4	6	2	8	6	3	742,30	1,16
Zaldibar	0	0	0	1	0	0	0	131,36	0,44
Zalla	3	1	3	1	1	2	3	296,17	1,00
Zamudio	1	1	3	2	8	5	2	694,23	3,29
Zaratamo	3	0	0	0	0	2	0	728,60	0,92
Zeanuri	0	0	0	0	1	0	1	318,98	2,00
Zeberio	0	0	0	0	0	0	0	92,25	0,50
Zierbena	0	1	1	2	1	1	1	787,40	1,50
Ziortza-Bolibar	0	0	0	0	0	0	0	683,37	0,75
BIZKAIA	403	298	268	351	366	358	321	434,80	0,96

Abaltzisketa	0	0	0	0	0	0	1	318,47	1,00
Aduna	0	0	0	0	0	0	0	0,00	0,00
Aia	4	0	1	0	1	0	3	957,18	0,56
Aizarnazabal	0	1	0	0	0	0	0	1170,35	0,75
Alegia	1	1	0	0	0	0	0	389,32	0,35
Albiztur	0	0	0	0	0	0	0	0,00	0,00
Alkiza	0	0	0	0	0	0	0	0,00	-
Alzaga	0	0	0	0	0	0	2	2732,24	1,00
Altzo	1	0	1	0	0	0	0	1025,64	1,00
Amezketza	0	0	1	0	0	1	0	217,39	1,00
Andoain	2	1	3	4	4	8	0	300,24	0,73
Anoeta	2	1	0	2	1	2	1	1625,62	0,85
Antzuola	1	0	1	2	0	0	0	550,71	0,80
Arama	0	0	0	0	0	1	0	490,20	-
Aretxabaleta	5	5	3	1	5	3	3	776,84	0,93
Arrasate/Mondragón	7	10	4	6	6	2	7	584,19	0,75
Asteasu	0	0	0	3	2	1	1	897,44	1,08
Astigarraga	3	2	2	2	4	4	4	704,23	0,76
Ataun	2	1	1	0	2	6	0	1316,54	1,64
Azkoitia	7	4	8	6	8	7	10	909,62	0,85
Azpeitia	8	3	4	6	6	4	4	446,78	0,86
Baliarrain	0	0	0	0	0	0	0	0,00	0,00
Beasain	1	4	2	1	2	1	2	263,89	1,09
Beizama	0	0	0	0	0	0	0	0,00	-
Belauntza	0	0	0	0	0	0	0	0,00	-
Berastegi	0	0	1	1	1	1	0	665,40	1,75
Bergara	4	1	8	3	4	3	2	545,36	0,85
Berrobi	0	0	0	1	0	0	0	163,13	1,00
Bidania-Goiatz	0	0	0	0	0	0	0	178,57	0,25
Deba	4	3	0	3	5	0	0	935,26	0,59
Donostia / San Sebastián	65	55	48	62	55	63	58	544,43	0,85
Eibar	12	3	2	8	7	3	10	331,22	0,69
Elduain	0	0	0	0	1	0	0	823,05	0,22
Elgeta	0	0	0	2	0	0	0	884,17	0,91
Elgoibar	5	2	2	1	3	1	1	277,30	0,80
Errenteria	14	15	15	10	7	18	15	530,17	0,86
Errezil	2	0	0	3	2	0	0	1127,21	7,00
Eskoriatza	7	1	1	2	6	2	3	999,27	1,28
Ezkio-Itsaso	0	0	0	1	0	0	0	946,37	0,75
Gabiria	0	0	0	0	0	0	0	194,93	0,33
Gaintza	0	0	0	0	0	0	0	0,00	-
Gaztelu	0	0	0	0	0	0	0	0,00	-
Getaria	2	0	0	0	0	0	1	424,03	0,41

Hernani	7	4	8	11	5	10	4	665,87	0,98
Hernalde	0	0	0	0	0	0	0	983,61	0,75
Hondarribia	2	8	3	1	9	1	3	376,83	0,74
Ibarra	1	1	1	2	1	2	1	510,92	0,63
Idiazabal	1	0	0	0	0	2	0	294,12	1,17
Ikaztegieta	0	0	0	0	0	0	0	0,00	-
Irun	26	25	12	16	13	17	18	504,92	0,94
Irura	0	0	0	4	3	0	0	827,81	1,00
Itsasondo	0	0	0	0	0	0	0	0,00	0,00
Larraul	0	0	0	0	0	0	0	0,00	0,00
Lasarte-Oria	17	3	4	7	4	8	3	603,83	0,86
Lazkao	1	0	0	1	0	2	1	284,09	0,47
Leaburu	0	0	0	0	0	0	0	0,00	-
Legazpi	9	4	3	1	4	0	1	1046,50	0,62
Legorreta	0	1	0	1	0	0	0	335,57	0,63
Leintz Gatzaga	0	0	0	0	0	0	0	0,00	0,00
Lezo	0	0	0	4	2	4	0	361,84	0,56
Lizartza	0	0	0	1	0	0	0	154,08	1,00
Mendaro	0	0	1	1	0	0	1	236,41	0,71
Mutiloa	0	0	0	0	0	0	0	0,00	-
Mutriku	1	0	0	0	0	0	0	263,46	0,56
Oiartzun	0	4	3	1	1	3	3	646,16	0,71
Olaberria	0	0	0	0	0	0	0	872,41	0,57
Oñati	12	4	2	10	7	11	8	1116,15	0,79
Ordizia	4	1	2	3	4	1	5	446,87	0,80
Orendain	0	0	0	0	0	0	0	0,00	-
Orexa	0	0	0	0	0	0	0	0,00	-
Orio	3	3	2	0	1	0	1	489,24	0,51
Ormaiztegi	0	0	0	0	0	0	0	156,74	0,40
Pasaia	3	4	4	9	4	5	2	412,63	0,63
Segura	0	0	1	0	3	1	0	652,32	1,67
Soraluze-Placencia de las Armas	1	2	0	0	1	0	0	276,80	0,50
Tolosa	6	5	8	13	10	10	14	608,25	0,87
Urnietta	1	1	1	1	1	2	1	354,32	0,63
Urretxu	7	4	4	3	3	3	0	702,88	0,76
Usurbil	1	3	2	3	4	4	6	745,09	1,02
Villabona	5	0	0	3	1	2	1	574,62	0,65
Zaldibia	0	0	0	1	2	0	0	844,39	0,64
Zarautz	7	11	12	9	9	8	6	843,79	0,65
Zegama	0	0	0	0	0	0	0	262,98	0,80
Zerain	0	0	0	0	0	0	0	0,00	0,00
Zestoa	0	1	2	1	4	0	1	539,29	0,84
Zizurkil	0	0	0	0	1	0	3	757,83	0,77

Zumaia	3	5	2	6	4	4	8	956,55	0,73
Zumarraga	4	4	6	3	3	6	3	845,13	0,80
GIPUZKOA	281	211	191	246	236	237	222	563,53	0,79

OTROS	7	1	9	7	7	12	6		
--------------	---	---	---	---	---	----	---	--	--

*14 eguneko tasa 100.000 biztanleko. Tasak kalkulatzeko EUSTATen Biztanleen Udal-Erroldaren Estatistikan 2020ko urtarrilaren 1erako argitaratutako biztanleria hartzen da. / Tasa de 14 días por 100.000 habitantes. Las tasas se calculan con respecto a la población publicada por EUSTAT en la Estadística Municipal de Habitantes para el 1 de enero del 2020. https://eu.eustat.eus/bankupx/pxweb/eu/euskara/-/PX_2212_ep06b.px

** Inzidentzia tasen arrazoiak $-I(D)/I(D-7)$ - gaurko 14 eguneko inzidentzia metatuaren tasa duela astebeteko 14 eguneko inzidentzia metatuaren tasarekin konparatzen du. Tasen arrazoiaren balioa 1en azpitik dagoenean inzidentzia tasak behera egin duela esan nahi du. Duela astebeteko inzidentzia tasa zero den kasuetan “-“ agertzen da. / La razón de tasas de incidencia $-I(D)/I(D-7)$ - compara la tasa de incidencia acumulada en 14 días a fecha de hoy, con la tasa de incidencia acumulada en 14 días de hace una semana. En caso de que el valor de la ratio sea un valor por debajo de 1, significa que la incidencia ha disminuido. Cuando la tasa de incidencia de hace una semana es cero se indica con “-“.

+ Semaforoa 14 eguneko inzidentzia tasaren arabera 5.000 biztanletik gorako udalerrietan: berdez < 60, horiz 60-299, laranja 300-399 eta gorri >=400. / Semaforo según la tasa de incidencia acumulada en 14 días en los municipios de más de 5.000 habitantes: en verde <60, en amarillo 60-299, en naranja 300-399 y en rojo >= 400.

**PCR POSITIBO BERRIAK EUSKADIKO OSASUN EREMUETAN /
NUEVOS POSITIVOS PCR EN LAS ZONAS DE SALUD DE EUSKADI**

Alfabetoz ordenatuta./ Ordenado alfabéticamente.

OSASUN-EREMUAK/ZONAS DE SALUD	30/04	01/05	02/05	03/05	04/05	05/05	06/05	Tasa**	I(D)/I(D-7)**
Abetxuko	0	0	0	1	0	0	0	104,96	0,40
Aranbizkarra I	2	0	0	3	2	2	2	152,27	0,56
Aranbizkarra II	6	1	1	1	4	0	4	291,78	0,78
Casco Viejo (Vitoria)	3	2	0	2	3	11	1	244,94	0,80
Gazalbide Txagorritxu	5	2	4	3	2	3	2	250,30	0,91
La Habana	3	5	2	2	3	5	2	282,13	0,81
Lakua - Arriaga	0	1	1	0	2	3	3	168,50	0,57
Lakuabizkarra	5	8	4	1	6	9	9	306,45	0,74
Llanada Alavesa	1	1	0	0	0	0	1	82,35	0,77
Montaña alavesa	1	0	0	0	0	1	0	179,53	0,44
Norte-Villarreal	2	0	5	2	1	0	3	952,82	0,63
Norte-Zuya	3	0	0	0	2	3	1	306,64	0,85
Olaguibel	5	5	0	4	10	4	7	219,45	0,86
Olarizu	2	6	2	3	1	1	3	248,32	0,80
Salburua	2	9	1	1	3	2	3	304,73	0,81
San Martín	9	5	10	2	6	4	7	272,26	0,92
Sansomendi	6	1	0	2	0	0	1	386,27	0,65
Valles Alaveses I	1	0	1	0	0	0	0	190,76	0,90
Valles Alaveses II	0	1	0	0	0	0	2	371,90	0,90
Zabalgana	3	4	2	4	4	1	2	329,90	0,58
Zaramaga	4	5	1	4	3	1	3	366,93	0,84
OSI ARABA	63	56	34	35	52	50	56	269,35	0,75
Rioja	0	3	0	1	0	0	0	191,57	0,51
OSI ARABAKO ERRIOXA	0	3	0	1	0	0	0	191,57	0,51
Desierto / Urban	6	3	0	1	3	3	3	431,88	1,27
La Paz	7	5	1	5	2	7	6	308,05	0,96
Lutxana	0	1	2	1	1	3	3	269,00	0,91
Rontegi	8	1	4	2	5	4	6	545,87	1,55
San Vicente	6	3	4	6	10	6	4	365,22	0,88
Sestao Kueto	4	3	0	6	2	1	5	488,90	0,85
Sestao Markonzaga	3	5	7	8	6	5	8	408,91	1,06
Zaballa C.S.	1	5	5	0	4	6	8	497,82	1,12
Zuazo	5	1	4	4	12	9	10	467,34	1,38
OSI BARAKALDO SESTAO	40	27	27	33	45	44	53	414,07	1,08
Abadiño-Elorrio-Berriz	5	1	2	3	3	2	0	136,65	0,75
Aiala	7	7	1	12	3	6	5	546,65	0,90
Amorebieta	3	4	3	2	7	4	6	256,97	1,19
Arratia	3	0	2	2	3	2	10	298,33	1,21

Arrigorriaga	5	0	3	0	0	3	0	284,52	0,76
Basauri-Ariz	9	3	4	9	1	9	9	387,17	1,08
Basauri-Kareaga	6	5	3	7	5	11	3	444,33	1,36
Bermeo	4	5	3	4	1	3	2	303,55	0,98
Durango	8	3	3	11	6	11	4	277,43	1,15
Etxebarri	2	0	2	4	6	2	1	250,95	1,29
Galdakao	16	8	10	15	10	12	17	542,20	1,24
Gernika	1	2	3	5	7	5	0	228,50	0,98
Gernikaldea	1	0	0	0	1	1	0	171,01	1,08
Lekeitio	7	0	3	2	1	0	0	359,75	0,77
Llodio	7	7	9	6	8	11	7	557,91	1,02
Markina - Xemein	3	0	2	3	1	0	0	370,43	0,89
Ondarroa	4	0	0	1	4	1	0	554,74	0,65
OSI BARRUALDE-GALDAKAO	91	45	53	86	67	83	64	357,77	1,01
Basurto	13	4	4	8	10	7	7	442,73	0,99
Begoña	3	5	3	1	3	3	3	390,45	0,68
Bolueta	5	4	3	2	5	2	1	597,14	0,92
Bombero Etxaniz	21	31	13	16	17	12	17	626,98	0,96
Casco Viejo (Bilbao)	3	3	3	3	5	4	3	357,39	0,96
Deusto	6	7	9	5	5	12	6	437,31	0,91
Gazteleku	5	11	4	11	12	7	9	534,58	0,87
Indautxu	6	5	4	7	6	10	3	425,69	0,75
Javier Sáenz de Buruaga	4	4	3	6	6	1	1	466,02	0,80
Karmelo	2	5	2	4	7	2	2	537,44	0,95
La Peña	5	5	6	4	2	0	3	402,47	1,05
Mina del Morro	4	3	3	3	3	2	4	555,80	0,93
Miribilla-La Merced	12	11	6	7	4	10	5	669,94	1,00
Otxarkoaga	2	2	3	2	7	6	10	547,17	0,85
Rekalde	8	14	1	6	11	9	11	440,56	0,91
San Adrián	8	6	4	14	6	4	3	733,69	1,32
San Ignacio	13	7	7	18	8	7	7	489,96	1,16
Santutxu-Solokoetxe	3	10	3	3	6	11	8	528,06	0,98
Txurdinaga	1	8	1	4	4	6	1	307,19	0,64
Zorroza	4	3	3	7	5	4	5	342,56	1,14
Zurbaran	2	2	2	2	7	2	1	447,73	0,72
OSI BILBAO-BASURTO	130	150	87	133	139	121	110	493,00	0,92
Abanto-Muskiz	2	2	5	2	13	15	2	482,32	1,28
Balmaseda	3	2	1	1	1	2	1	178,69	0,64
Buenavista	5	5	4	4	7	2	2	464,48	0,87
Güeñes	1	2	1	2	0	0	0	194,91	1,00
Ortuella	3	1	3	2	1	0	0	247,85	0,95
Portugalete - Centro	2	5	2	4	4	4	2	367,39	0,82
Portugalete-Repelega	7	1	3	3	2	5	2	282,69	0,81

Santurtzi-Centro-Mamariga	7	8	6	5	3	4	4	449,17	0,96
Santurtzi Kabiezes	10	9	13	4	8	13	11	501,44	1,13
Trapagaran	16	5	6	2	7	6	4	738,07	1,13
Zalla	3	1	3	3	1	2	3	264,05	0,86
OSI EZKERRALDEA ENKARTERRI CRUCES	59	41	47	32	47	53	31	398,41	0,98
Alango	5	2	3	5	5	5	5	452,35	0,82
Algorta	10	6	5	10	4	11	8	352,86	0,81
Astrabudua	1	1	3	1	2	0	5	515,27	0,69
Erandio	7	1	3	0	5	3	2	383,06	0,87
Gorliz - Plentzia	2	2	0	1	3	1	2	196,72	0,86
Las Arenas	17	6	9	6	11	5	21	426,46	1,17
Leioa	17	6	9	7	6	7	4	532,00	0,86
Mungia	10	7	16	15	11	16	7	555,35	1,16
Sopela	10	2	2	5	5	7	10	464,83	0,91
Txorierrri	4	6	3	10	15	10	2	480,90	1,05
OSI URIBE	83	39	53	60	67	65	66	443,37	0,93
Arrasate	7	12	4	7	6	2	7	529,35	0,76
Bergara	5	1	9	6	4	3	2	563,41	0,85
Oñati	12	4	2	10	7	11	8	1086,13	0,78
Valle de Leniz	12	6	4	3	11	5	7	847,90	1,04
OSI ALTO DEBA	36	23	19	26	28	21	24	692,21	0,83
Dumboa	12	12	6	3	4	4	4	400,83	0,99
Hondarribia	2	8	5	1	9	1	3	369,09	0,78
Irun - Centro	14	12	6	12	7	13	14	468,00	0,91
OSI BIDASOA	28	32	17	16	20	18	21	424,02	0,91
Deba	5	3	0	2	5	0	0	596,40	0,57
Eibar	9	2	2	8	4	3	7	333,44	0,73
Elgoibar	6	4	3	2	4	1	2	263,98	0,72
Ermua	5	3	0	7	9	2	4	359,63	0,81
Torrekua	3	1	0	0	3	0	2	265,31	0,60
OSI DEBABARRENA	28	13	5	19	25	6	15	351,24	0,68
Aiete	6	4	3	3	5	6	1	617,68	0,95
Alza-Roteta	6	6	7	7	8	10	8	576,68	1,02
Amara Berri	12	8	11	15	10	8	14	599,94	0,88
Amara Centro	1	0	4	2	2	9	5	374,59	0,81
Beraun - Erreterria	8	9	8	3	3	5	4	525,90	0,88
Bidebieta	0	1	0	2	0	3	1	291,38	0,68
Egia	3	8	4	5	1	2	7	574,87	0,77
Gros	9	9	6	5	10	9	12	435,63	0,85
Hernani - Urnieta - Astigarraga	11	7	11	14	10	17	9	585,33	0,87
Intxaurreondo	9	2	2	4	1	1	1	464,42	0,96
Iztietia - Erreterria	6	6	6	7	4	13	11	520,99	0,84
Lasarte - Usurbil	18	6	7	10	9	13	10	624,27	0,92

Lezo-San Juan	0	0	2	6	2	4	0	351,37	0,58
Loiola	1	5	1	6	4	1	0	558,74	0,98
Oiartzun	1	4	4	1	1	3	3	635,55	0,72
Ondarreta	9	10	9	9	9	7	4	436,33	0,77
Parte Vieja	7	1	0	2	3	3	3	484,10	0,71
Pasai Antxo	2	2	1	4	3	1	0	341,65	0,48
Pasajes San Pedro	3	3	2	3	1	6	2	498,92	0,79
Zarautz – Orio - Aia	14	14	15	9	11	7	10	740,88	0,62
Zumaia - Zestoa - Getaria	5	7	4	7	7	5	10	772,77	0,71
OSI DONOSTIALDEA	131	112	107	124	104	133	115	549,93	0,79
Azkoitia	8	5	7	6	8	7	10	908,64	0,87
Azpeitia	10	2	5	9	9	4	4	461,22	0,94
Beasain	2	4	3	1	5	4	2	264,78	1,03
Lazkao	3	1	1	1	2	8	1	524,90	0,76
Legazpi	9	5	3	1	4	0	1	1005,37	0,62
Ordizia	4	1	2	4	6	2	7	452,58	0,72
Zumarraga	10	7	10	7	6	9	3	737,23	0,78
OSI GOIERRI-ALTO UROLA	46	25	31	29	40	34	28	571,99	0,79
Alegia	2	2	2	1	0	1	1	297,84	0,44
Andoain	2	1	3	3	5	7	0	292,59	0,70
Ibarra	1	1	3	5	3	2	3	446,37	0,67
Tolosa	6	5	7	14	9	11	14	581,20	0,88
Villabona	7	1	0	11	8	6	6	770,24	0,79
OSI TOLOSALDEA	18	10	15	34	25	27	24	515,56	0,76
Otros	16	9	11	18	11	18	12		

*14 eguneko tasa 100.000 biztanleko/ Tasa de 14 días por 100.000 habitantes.

** Inzidentzia tasen arrazoiak $-I(D)/I(D-7)$ - gaurko 14 eguneko inzidentzia metatuaren tasa duela astebeteko 14 eguneko inzidentzia metatuaren tasarekin konparatzen du. Tasen arrazoiaren balioa 1en azpitik dagoenean inzidentzia tasak behera egin duela esan nahi du. Duela astebeteko inzidentzia tasa zero den kasuetan “-” agertzen da. / La razón de tasas de incidencia $-I(D)/I(D-7)$ - compara la tasa de incidencia acumulada en 14 días a fecha de hoy, con la incidencia acumulada en 14 días de hace una semana. En caso de que el valor de la ratio sea un valor por debajo de 1, significa que la incidencia ha disminuido. Cuando la tasa de incidencia de hace una semana es cero se indica con “-”.

+ Semaforoa 14 eguneko inzidentzia tasaren arabera: berdez < 60, horiz 60-299, laranja 300-399 eta gorri >=400. / Semaforo según la tasa de incidencia acumulada en 14 días: en verde <60, en amarillo 60-299, en naranja 300-399 y en rojo >= 400.