

KORONABIRUSAREN EGOERA EPIDEMIOLOGIKOA EUSKADIN (COVID-19) SITUACIÓN EPIDEMIOLÓGICA DEL CORONAVIRUS (COVID-19) EN EUSKADI

-- RESULTADOS DE TESTS VALIDADOS EL 07/04/2021--

Osasun Sailburuordetza / Viceconsejería de Salud
COVID Informazio Zerbitzua / Servicio de Información COVID

OPEN DATA:

Informe honetan argitaratzen diren datu guztiak hurrengo webgunean dituzue eskuragarri. / Todos los datos publicados en este informe están disponibles en la siguiente página web.

<https://opendata.euskadi.eus/catalogo/-/evolucion-del-coronavirus-covid-19-en-euskadi/>

TXOSTENEAN ORAIN ARTE ARAZTU EDO ZUZENDU DIREN AKATSAK ERRORES DEPURADOS O CORREGIDOS HASTA LA FECHA EN EL INFORME

Txosten honen informazioa etengabe berrikusten eta arazten ari da. Baliteke, gardentasunaren mesedetan, akats puntualen bat egotea, gerora zuzenduko dena. / La información de este informe está continuamente siendo revisada y depurada. En aras de la transparencia puede que haya algún error puntual que se corregirá posteriormente.

ARAZTU EDO ZUZENDU DIREN AKATSAK	ERRORES DEPURADOS O CORREGIDOS
Egunero desadostasun txikiak zuzentzen dira bizilekuaren eta testa eskatzen den lurralde historikoaren artean.	Cada día se corrigen pequeñas discrepancias entre el lugar de residencia y el territorio histórico desde donde se solicita el test.

BIZI BERRI III PLANEKO ADIERAZLEAK / INDICADORES DEL PLAN BIZI BERRI III

Indicador	Balioa / Valor
-Tasa de Incidencia Acumulada en 14 días	351,64 (+10,05)
-Índice de reproductividad (R_t —conocida como R_0^*)	1,08 (+0,02)
-Razón de Tasas	1,20 (-0,01)
-Ocupación en camas UCI	100 (-5)
-Tasa de Incidencia Acumulada en 14 días en mayores de 65 años.	246,33 (+8,22)
-Trazabilidad de los casos (últimos 7 días)	50,5 % (+1,0%)

KORONABIRUSAREN EGOERA EPIDEMIOLOGIKOA EUSKADIN (COVID-19) SITUACIÓN EPIDEMIOLÓGICA DEL CORONAVIRUS (COVID-19) EN EUSKADI

-- RESULTADOS DE TESTS VALIDADOS EL 07/04/2021--

	PCR	Antigeno	Guztira
Egindako test diagnostiko kopurua / Número de test diagnósticos realizados:	5.949	3.298	9.247
Eraitza positibo kopurua / Número de resultados positivos:	290	441	731
Eraitza positiboen ehunekoa / Porcentaje de test positivos:	4,9%	13,4%	7,9%

TEST DIAGNOSTIKOA EGITEKO ARRAZOA EMAITZA POSITIBOA DUTEN KASUETAN/ MOTIVO DE REALIZACIÓN DEL TEST DIAGNÓSTICO EN CASOS CON RESULTADO POSITIVO

	Kontaktua izatea / Ser contacto *	Sintomak izatea / Ser sintomáticos *	Beste arrazoi bat / Otro motivo *
31/03	48,8%	39,7%	11,5%
01/04	49,1%	39,2%	11,7%
02/04	50,6%	37,9%	11,5%
03/04	50,1%	37,8%	12,0%
04/04	49,3%	38,4%	12,3%
05/04	49,5%	38,3%	12,3%
06/04	50,5%	37,0%	12,5%

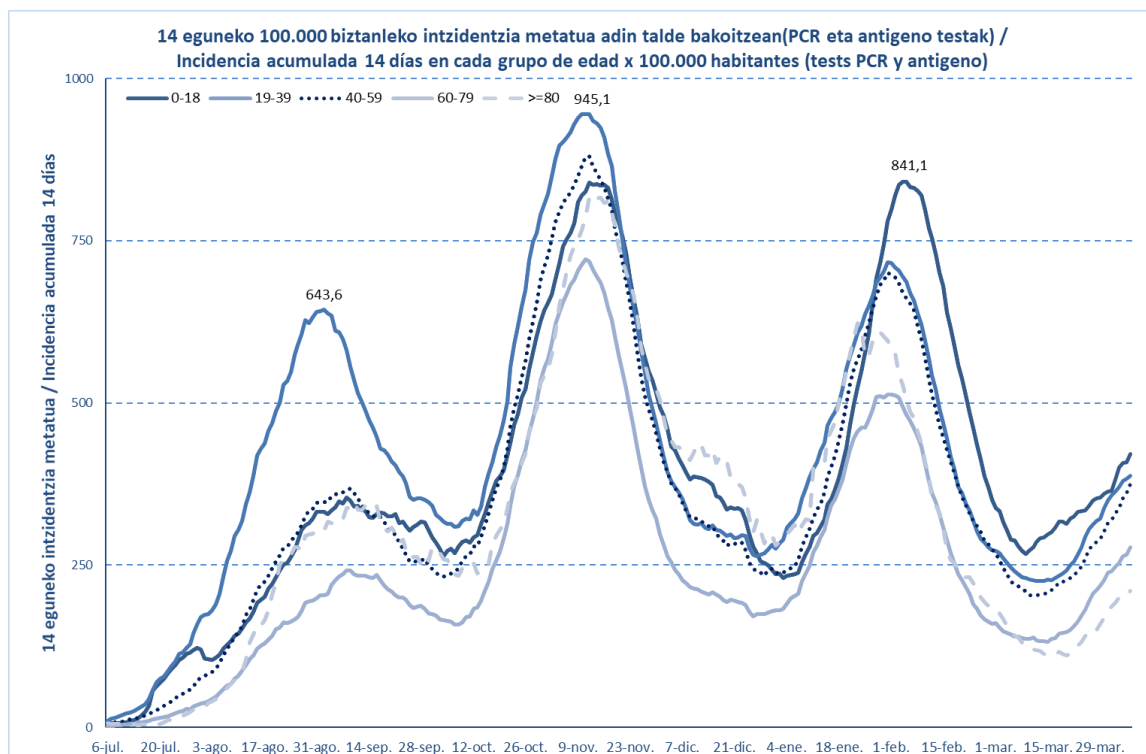
*Azken 7 egunetako emaitzen batzbestekoa / Media de los resultados de los últimos 7 días.

KASU POSITIBO BERRIAK HERRIALDE HISTORIKOAREN ARABERA / NUEVOS CASOS POSITIVOS SEGÚN SU TERRITORIO HISTÓRICO

	Kasu positibo kopurua / Número de casos positivos	100.000 biztanleko 14 eguneko inzidentzia tasa metatua/ Tasa de incidencia acumulada en 14 días por 100.000 habitantes	Tasen arrazoia/ Razón de tasas I(D)/I(D-7)
Araba	93	405,80	1,09
Bizkaia	348	303,90	1,13
Gipuzkoa	282	392,39	1,37
Otros	8		
Euskadi	731	351,64	1,20

**KASU POSITIBO BERRIAK ADIN-TARTEKA /
NUEVOS CASOS POSITIVOS POR GRUPOS DE EDAD**

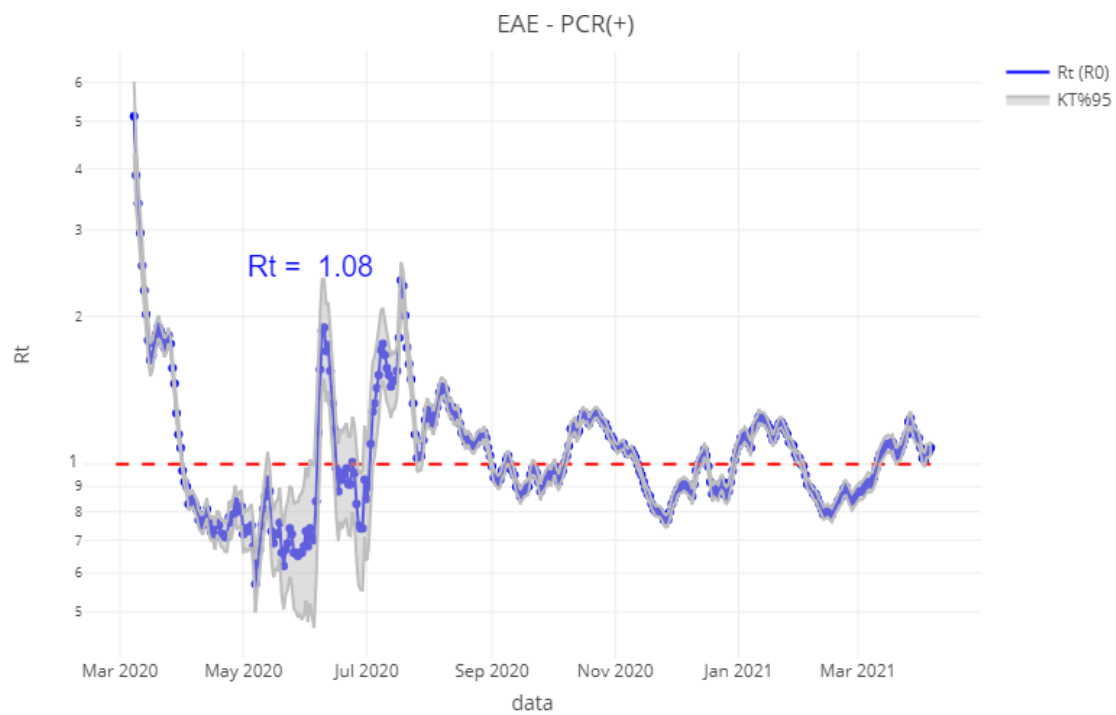
	Kasu positibo kopurua / Número de casos positivos	100.000 biztanleko 14 eguneko intzidentzia tasa metatua / Tasa de incidencia acumulada en 14 días por 100.000 habitantes	Tasen arrazoia / Razón de tasas I(D)/I(D-7)
0-18	0-18	144	420,95
19-39	19-39	160	387,74
40-64	40-64	314	363,73
65-79	65-79	82	263,36
>=80	>=80	31	210,76
>=65	>=65	113	246,33



	Kasu positibo kopurua / Número de casos positivos	100.000 biztanleko 14 eguneko intzidentzia tasa metatua / Tasa de incidencia acumulada en 14 días por 100.000 habitantes	Tasen arrazoia / Razón de tasas I(D)/I(D-7)
0-2	18	310,37	1,14
3-5	17	337,70	1,14
6-12	59	423,37	1,10
13-16	27	491,52	1,24
17-18	23	530,97	1,32

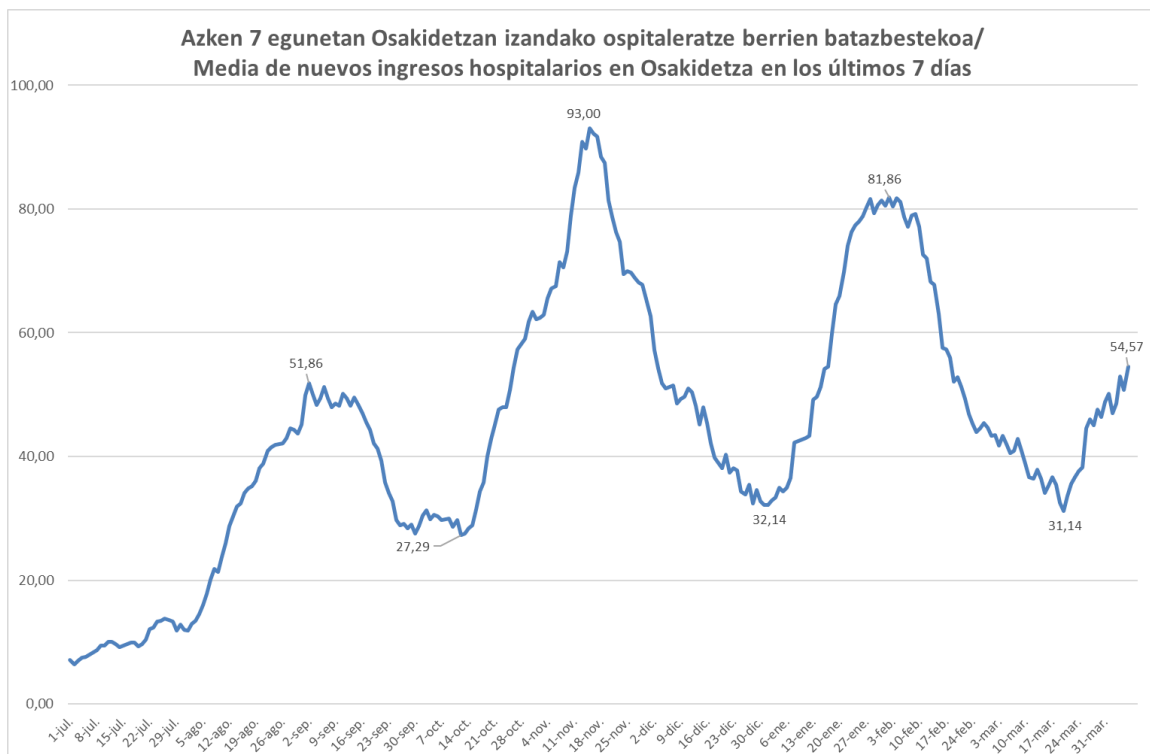
OINARRIZKO BIRSORKUNTZA TASA / NÚMERO REPRODUCTIVO BÁSICO

	Euskadi (%95 IC)	Araba	Bizkaia	Gipuzkoa
31/03	1,13 (1,09; 1,17)	1,00	1,10	1,25
01/04	1,08 (1,05; 1,12)	0,97	1,06	1,19
02/04	1,03 (1,00; 1,07)	0,96	1,00	1,12
03/04	1,02 (0,99; 1,05)	0,98	0,99	1,07
04/04	1,06 (1,03; 1,10)	1,03	1,03	1,13
05/04	1,06 (1,03; 1,10)	1,02	1,03	1,13
06/04	1,08 (1,04; 1,11)	0,97	1,05	1,16

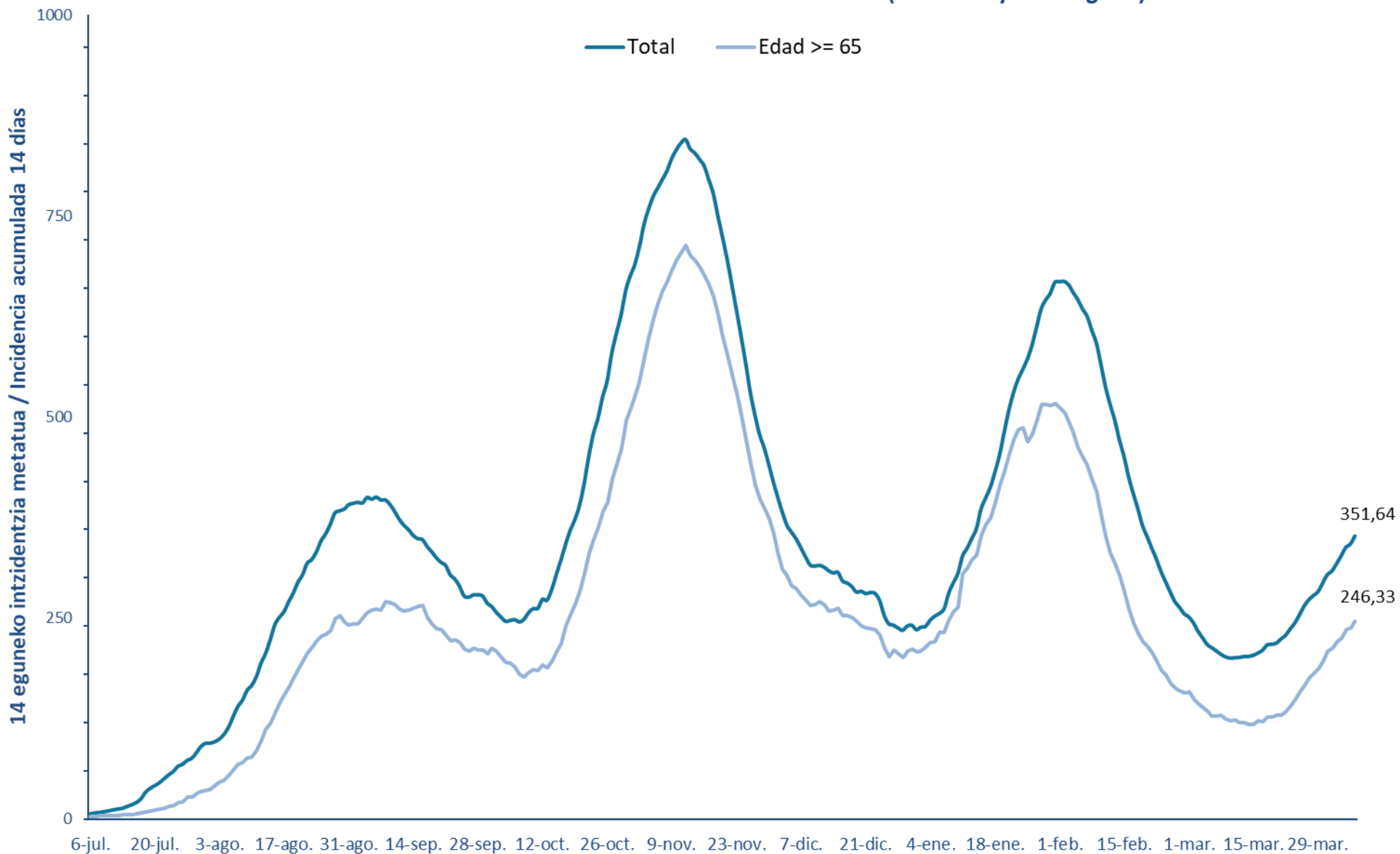


**BALIABIDE ASISTENTZIALEN ERABILERA /
UTILIZACIÓN DE LOS RECURSOS ASISTENCIALES**

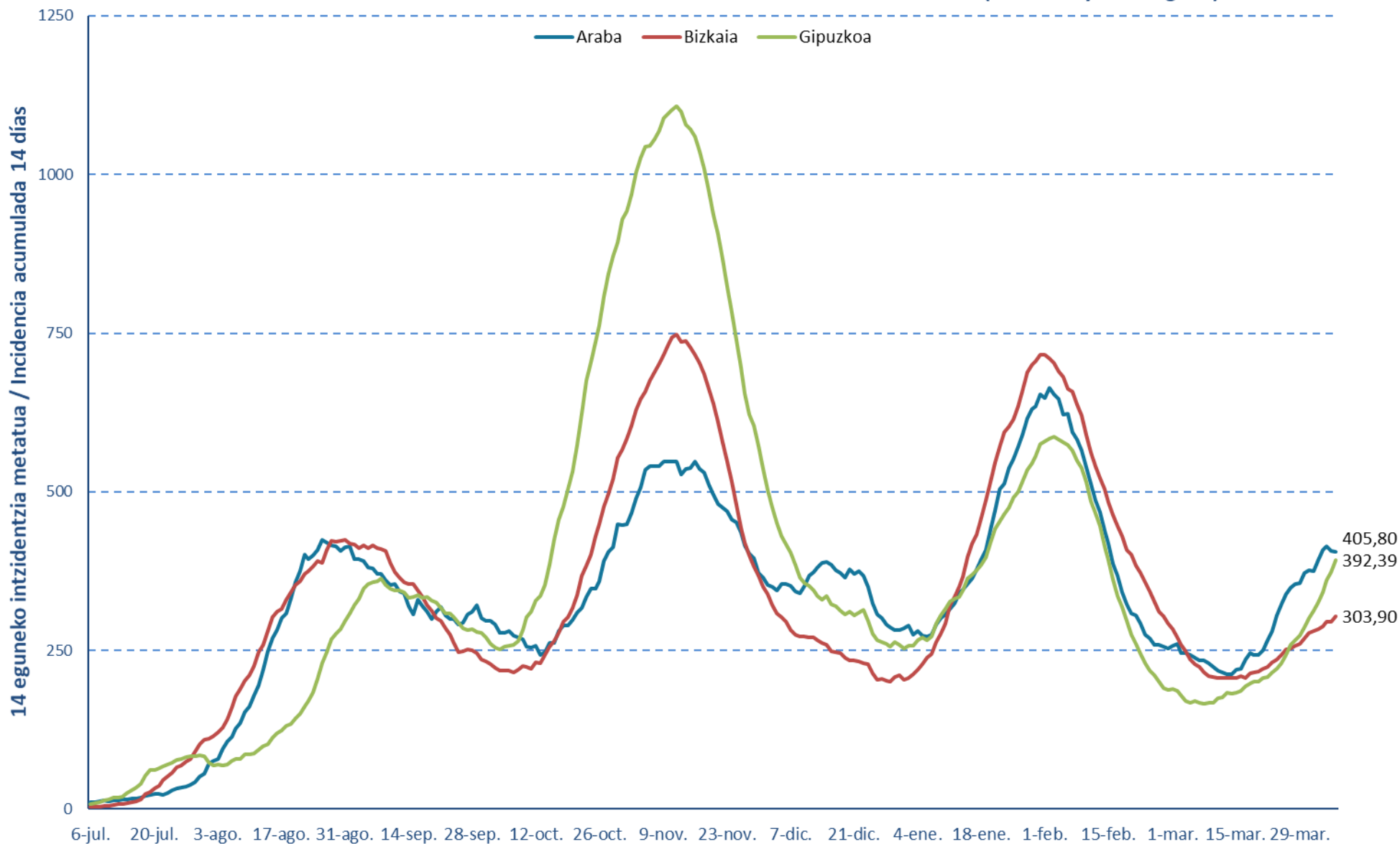
	ZIUn ospitaleratuak Osakidetzan/ Ingresados en UCI en Osakidetz	Ospitaleratze berriak Osakidetzan/ Nuevos ingresos en planta en Osakidetz	Osakidetzan ospitaleratuta daudenak / Ingresados en planta en Osakidetz
24/03	83	47	241
25/03	87	37	227
26/03	86	70	259
27/03	88	42	269
28/03	85	24	278
29/03	80	66	288
30/03	84	39	273
31/03	90	64	287
01/04	91	46	284
02/04	93	48	308
03/04	95	53	325
04/04	97	55	338
05/04	105	50	364
06/04	100	66	369



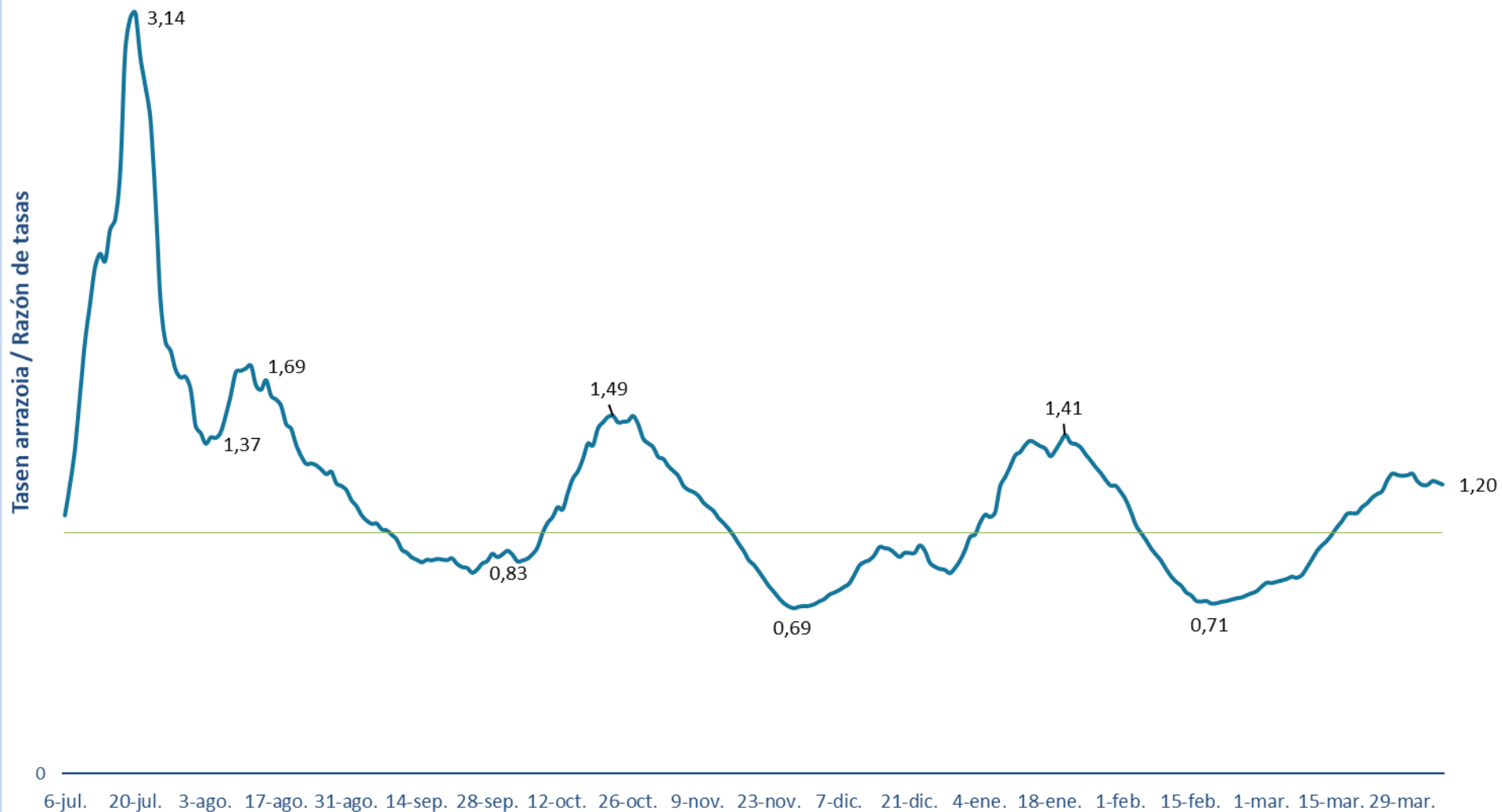
14 eguneko 100.000 biztanleko intzidentzia metatua Euskadin (PCR eta antigeno testak) /
Incidencia acumulada 14 días en Euskadi x 100.000 habitantes (tests PCR y de antígeno)



14 eguneko 100.000 biztanleko intzidentzia metatua Lurralde Historiko bakoitzean (PCR eta antigeno testak) /
Incidencia acumulada 14 días en cada Territorio Histórico x 100.000 habitantes (tests PCR y de antígeno)



Euskadiko 14 eguneko inzidentzia tasen arazoiazen bilakaera / Evolución de la razón de tasas de 14 días en Euskadi





**PCR POSITIBO BERRIAK EUSKADIKO UDALERRIETAN /
NUEVOS POSITIVOS PCR EN LOS MUNICIPIOS DE EUSKADI**

UDALERRIA / MUNICIPIO	31/03	01/04	02/04	03/04	04/04	05/04	06/04	Tasa	I(D)/I(D-7)
Agurain/Salvatierra	1	1	0	1	1	1	0	149,45	0,67
Alegría-Dulantzi	1	2	0	1	0	0	0	191,08	0,75
Amurrio	0	3	2	2	3	4	5	232,33	1,85
Añana	0	0	0	0	0	0	0	0,00	-
Aramaio	0	0	0	0	0	0	0	0,00	-
Armiñón	0	0	0	0	0	0	0	0,00	-
Arraia-Maeztu	0	0	0	0	0	1	0	273,22	0,50
Arratzua-Ubarrundia	0	1	0	1	0	0	0	289,86	3,00
Artziniega	0	0	1	0	0	0	0	52,33	-
Asparrena	0	1	0	1	0	0	0	309,41	1,25
Ayala/Aiara	1	0	0	0	0	0	1	207,25	0,38
Baños de Ebro/Mañueta	0	0	0	0	0	0	0	0,00	-
Barrundia	0	0	0	0	0	0	0	0,00	0,00
Berantevilla	0	1	0	0	0	0	0	1402,81	1,00
Bernedo	0	0	0	0	0	0	0	0,00	-
Campezo/Kanpezu	0	0	0	0	0	0	0	0,00	-
Elburgo/Burgelu	0	0	0	0	0	0	0	0,00	-
Elciego	0	1	0	0	3	0	2	1642,51	0,68
Elvillar/Bilar	0	0	2	0	1	0	0	1704,55	1,00
Erriberagoitia/Ribera Alta	0	0	0	0	0	0	0	240,96	1,00
Harana/Valle de Arana	0	0	0	0	0	0	0	0,00	-
Iruña Oka/Iruña de Oca	1	1	4	1	3	1	0	1142,06	0,77
Iruñaiz-Gauna	0	0	0	0	0	0	0	183,15	1,00
Kripan	0	0	0	0	0	0	0	0,00	-
Kuartango	0	0	0	0	0	0	0	268,82	1,00
Labastida/Bastida	2	2	0	2	0	0	1	576,55	2,25
Lagrán	0	0	0	0	0	0	0	0,00	-
Laguardia	0	0	0	0	0	0	0	65,19	0,25
Lanciego/Lantziego	0	0	0	0	0	0	0	0,00	-
Lantarón	0	0	0	0	0	0	0	0,00	-
Lapuebla de Labarca	1	0	0	0	0	0	0	227,53	1,00
Laudio/Llodio	2	1	4	8	3	7	0	250,67	1,39
Legutio	3	3	0	1	1	2	1	873,36	2,00
Leza	0	0	0	0	0	0	0	0,00	-
Moreda de Álava/Moreda Araba	0	0	0	0	0	0	0	0,00	0,00
Navaridas	0	0	0	0	0	0	0	1500,00	0,43
Okondo	1	0	0	0	0	0	1	493,02	0,67

Oyón-Oion	0	0	0	0	0	0	0	28,40	0,50
Peñacerrada-Urizaharra	0	0	0	0	0	0	0	0,00	-
Ribera Baja/Erribera Beitia	0	0	0	0	0	0	0	0,00	-
Samaniego	0	0	0	0	0	0	0	0,00	-
San Millán/Donemiliaga	0	0	0	0	0	0	1	413,22	1,50
Urkabustaiz	0	1	0	1	0	0	0	551,72	0,80
Valdegovía/Gaubea	0	0	0	0	0	0	0	0,00	-
Villabuena de Álava/Eskuernaga	0	0	1	0	0	0	0	1063,83	1,50
Vitoria-Gasteiz	86	74	90	67	63	72	79	442,99	1,13
Yécora/Iekora	0	0	0	0	0	0	0	0,00	-
Zalduondo	0	0	0	0	0	0	0	0,00	-
Zambrana	0	0	0	0	0	0	0	0,00	-
Zigoitia	0	0	0	1	0	0	0	292,91	0,63
Zuia	0	0	1	0	1	0	2	338,70	1,14
ARABA	99	92	105	87	79	88	93	405,80	1,09

Abadiño	1	1	1	1	2	1	2	348,21	1,13
Abanto y Ciérvana-Abanto Zierbena	4	0	0	1	1	0	0	115,78	1,00
Ajangiz	0	0	0	0	0	0	0	0,00	-
Alonsotegi	1	1	1	0	1	0	1	248,05	2,33
Amorebieta-Etxano	1	7	2	0	6	4	13	357,70	1,21
Amoroto	0	0	0	1	0	0	2	963,86	4,00
Arakaldo	0	0	0	0	0	0	0	0,00	-
Arantzazu	0	0	0	0	0	0	0	0,00	-
Areatza	1	0	1	0	0	0	0	243,90	3,00
Arrankudiaga	0	0	0	0	0	0	0	0,00	-
Arratzu	0	0	0	1	0	0	0	731,71	1,50
Arrieta	0	0	0	0	0	0	2	355,24	-
Arrigorriaga	2	1	2	0	1	3	3	217,70	0,90
Artea	0	0	0	0	0	0	0	0,00	0,00
Artzentales	0	0	0	0	0	0	0	0,00	-
Atxondo	0	0	0	1	0	1	2	649,82	1,29
Aulesti	0	0	0	0	0	0	0	449,10	0,50
Bakio	0	0	1	0	2	1	3	456,79	2,00
Balmaseda	5	2	2	3	0	4	0	288,03	2,00
Barakaldo	25	17	10	10	20	21	21	250,51	1,19
Barrika	0	1	0	0	1	0	1	261,27	1,33
Basauri	4	8	6	4	8	12	12	231,88	1,32
Bedia	0	0	0	1	0	0	0	95,33	-
Berango	2	0	0	1	2	2	3	261,53	0,86
Bermeo	3	3	0	0	1	1	3	118,27	1,67
Berriatua	2	1	0	1	0	1	1	954,65	2,00
Berriz	4	2	6	4	3	3	1	1244,10	1,38

Bilbao	113	144	77	79	98	72	140	393,39	1,11
Busturia	0	0	0	0	0	0	0	0,00	-
Derio	3	0	1	0	0	1	2	228,35	0,94
Dima	0	0	0	0	0	0	0	0,00	-
Durango	8	17	5	10	2	11	4	295,68	1,49
Ea	0	0	0	0	0	0	0	0,00	-
Elantxobe	0	0	0	0	0	0	0	0,00	-
Elorrio	1	0	1	1	2	1	1	295,38	0,50
Erandio	3	3	7	1	2	1	9	184,18	1,36
Ereño	0	0	0	0	0	0	0	0,00	0,00
Ermua	9	3	7	3	1	3	2	474,44	0,68
Errigoiti	0	0	0	0	0	0	0	0,00	-
Etxebarri	5	3	0	1	1	0	1	174,52	0,80
Ettxebarria	0	0	0	0	0	0	0	134,23	1,00
Forua	0	0	0	0	0	0	0	0,00	0,00
Fruiz	0	0	0	0	0	0	0	0,00	0,00
Galdakao	5	3	6	8	1	5	7	247,52	1,46
Galdames	0	0	0	0	0	0	0	0,00	0,00
Gamiz-Fika	0	0	0	0	1	0	0	73,48	1,00
Garai	0	0	0	0	0	0	0	0,00	-
Gatika	1	0	1	1	1	0	0	303,21	2,50
Gautegiz Arteaga	0	0	0	0	0	0	0	0,00	-
Gernika-Lumo	1	1	1	0	1	2	2	83,29	1,27
Getxo	24	18	16	14	14	23	23	344,37	1,24
Gizaburuaga	0	0	0	0	0	0	1	500,00	-
Gordexola	0	0	0	0	0	0	1	232,15	1,00
Gorliz	0	0	0	1	0	1	0	134,79	0,73
Güeñes	2	0	0	0	0	0	0	121,90	0,42
Ibarrangelu	0	0	0	0	0	0	0	161,03	0,25
Igorre	1	1	3	3	0	0	1	308,50	2,60
Ispaster	0	0	1	0	0	0	0	134,41	-
Iurreta	0	0	0	0	0	1	0	81,34	0,60
Izurtza	0	0	0	0	0	0	0	0,00	0,00
Karrantza Harana/Valle de Carranza	0	0	1	0	0	0	0	35,29	-
Kortezubi	0	0	0	0	0	0	0	0,00	-
Lanestosa	0	0	0	0	0	0	0	0,00	-
Larrabetzu	1	1	1	2	0	0	2	682,26	2,00
Laukiz	0	0	0	0	0	1	0	167,08	2,00
Leioa	3	1	5	2	4	5	11	190,94	1,13
Lekeitio	0	0	0	2	1	0	3	179,88	1,44
Lemoa	1	0	1	1	0	1	0	165,38	3,00
Lemoiz	0	0	0	1	0	1	0	238,66	1,50
Lezama	0	0	0	0	0	2	1	124,33	1,50

Loiu	1	1	1	1	2	1	0	475,98	1,83
Mallabia	0	0	0	0	0	0	1	168,07	0,50
Mañaria	0	0	0	0	0	1	0	574,71	1,00
Markina-Xemein	4	0	1	0	0	1	4	417,91	1,24
Maruri-Jatabe	0	0	0	0	0	0	0	0,00	-
Mendata	0	0	0	0	0	0	0	493,83	1,00
Mendexa	1	0	0	0	0	0	0	211,86	-
Meñaka	0	0	0	0	0	0	0	142,05	1,00
Morga	2	0	0	0	0	0	0	775,19	1,50
Mundaka	0	0	0	0	0	0	0	0,00	0,00
Mungia	2	1	7	0	4	3	2	179,42	1,00
Munitibar-Arbatzegi Gerrikaitz	0	0	0	0	0	0	0	0,00	-
Murueta	0	0	0	0	0	0	0	0,00	-
Muskiz	6	1	0	1	1	3	4	334,27	1,32
Muxika	0	0	0	0	0	0	1	66,89	-
Nabarniz	0	0	0	0	0	0	0	0,00	0,00
Ondarroa	5	4	7	8	6	4	6	1027,20	1,17
Orozko	1	1	0	2	1	0	1	266,06	7,00
Ortuella	0	0	0	4	2	0	0	108,30	1,80
Otxandio	0	0	1	0	0	0	0	73,80	-
Plentzia	2	0	0	0	3	1	2	363,64	0,89
Portugalete	13	6	5	9	16	6	12	273,01	1,42
Santurtzi	8	2	6	2	7	1	13	222,01	0,74
Sestao	10	1	10	6	15	4	9	330,32	1,38
Sondika	1	0	2	0	1	0	0	397,00	1,06
Sopela	1	2	1	1	3	3	1	220,11	0,97
Sopuerta	0	0	0	0	0	0	0	39,81	1,00
Sukarrieta	0	0	0	0	0	0	0	0,00	-
Trucios-Turtzioz	0	0	0	0	0	0	0	0,00	-
Ubide	0	0	0	0	0	0	0	0,00	-
Ugao-Miraballes	0	0	0	0	0	2	0	243,43	0,56
Urduliz	0	0	0	3	1	1	3	199,34	4,50
Urduña/Orduña	0	0	0	0	0	0	1	47,25	0,29
Valle de Trápaga-Trapagaran	1	1	2	3	3	1	0	278,36	1,18
Zaldibar	2	4	1	0	0	1	3	623,97	2,38
Zalla	1	0	0	1	0	1	1	118,47	1,25
Zamudio	2	0	4	2	1	0	2	573,50	1,27
Zaratamo	1	0	0	0	0	0	0	182,15	1,50
Zeanuri	0	1	0	0	0	0	0	558,21	1,00
Zeberio	0	0	0	0	0	0	1	553,51	1,00
Zierbena	0	0	0	0	0	0	0	65,62	0,20
Ziortza-Bolibar	0	0	0	0	0	0	0	227,79	1,00
BIZKAIA	300	264	214	202	243	219	348	303,90	1,13

Abaltzisketa	0	0	0	0	0	0	0	1273,89	0,80
Aduna	1	0	0	0	0	0	0	621,12	1,50
Aia	0	3	0	0	0	0	1	755,67	1,25
Aizarnazabal	0	0	0	1	0	0	0	130,04	-
Alegia	0	0	0	1	0	1	2	222,47	2,00
Albiztur	0	0	0	0	0	0	0	0,00	-
Alkiza	0	0	0	0	0	0	0	571,43	1,00
Altzaga	0	0	0	0	1	0	0	546,45	-
Altzo	0	0	0	0	0	0	0	256,41	1,00
Amezketza	0	0	0	0	1	0	0	434,78	0,44
Andoain	4	8	4	4	3	2	5	340,27	1,46
Anoeta	1	0	2	1	0	0	0	591,13	1,20
Antzuola	1	0	1	0	1	0	0	229,46	0,83
Arama	0	0	0	0	0	0	0	0,00	-
Aretxabaleta	2	6	2	2	3	5	13	480,23	8,50
Arrasate/Mondragón	14	12	10	10	6	13	11	557,01	1,38
Asteasu	1	0	0	0	0	0	2	384,62	1,00
Astigarraga	0	0	1	1	5	2	5	329,64	2,75
Ataun	0	0	0	0	0	0	0	286,20	0,21
Azkoitia	5	3	6	6	5	4	5	400,57	2,40
Azpeitia	1	3	0	1	2	3	4	170,83	1,18
Baliarrain	0	0	0	0	0	0	0	4242,42	0,88
Beasain	14	3	11	1	10	8	8	877,26	0,98
Beizama	0	0	0	0	0	0	0	0,00	-
Belauntza	0	0	0	0	0	0	0	0,00	-
Berastegi	0	0	0	0	0	0	0	0,00	-
Bergara	3	4	4	3	4	3	1	359,14	1,08
Berrobi	0	0	0	1	1	0	0	978,79	1,20
Bidania-Goiatz	0	0	0	0	1	2	1	714,29	-
Deba	1	0	0	0	1	0	1	165,05	0,60
Donostia / San Sebastián	42	44	33	21	39	42	55	268,65	1,35
Eibar	4	3	10	10	5	7	14	291,18	1,45
Elduain	0	0	0	0	0	0	0	0,00	-
Elgeta	0	0	0	0	0	0	0	0,00	-
Elgoibar	1	1	6	1	3	2	6	355,29	1,52
Errenteria	14	15	9	9	12	20	10	360,91	1,69
Errezil	0	0	0	0	0	0	0	0,00	-
Eskoriatza	0	2	0	2	1	0	4	243,72	10,00
Ezkio-Itsaso	0	1	0	0	0	1	2	1577,29	1,43
Gabiria	0	0	0	0	0	0	0	194,93	0,50
Gaintza	0	0	0	0	0	0	0	0,00	-
Gaztelu	0	0	0	0	0	0	0	0,00	-
Getaria	3	0	0	3	2	2	4	600,71	5,67

Hernani	3	6	3	4	3	5	5	278,27	1,12
Hernialde	0	0	0	0	0	0	4	1639,34	5,00
Hondarribia	2	7	3	8	2	12	5	312,06	2,12
Ibarra	2	0	1	1	3	0	7	418,02	2,25
Idiazabal	1	2	0	0	2	2	0	462,18	1,10
Ikaztegieta	0	0	0	0	0	0	0	0,00	-
Irun	2	6	13	13	10	13	8	187,68	1,24
Irura	3	1	0	0	3	0	0	662,25	1,50
Itsasondo	0	0	0	1	1	0	0	274,73	-
Larraul	0	0	1	0	0	0	0	398,41	-
Lasarte-Oria	6	10	7	1	1	7	5	330,80	1,54
Lazkao	6	4	5	7	7	3	4	994,32	1,08
Leaburu	0	0	1	0	0	0	0	1058,20	1,33
Legazpi	5	1	6	9	9	4	4	951,36	1,63
Legorreta	0	0	0	0	1	2	0	402,68	1,20
Leintz Gatzaga	0	0	0	0	0	0	0	0,00	-
Lezo	3	0	2	4	4	0	1	444,08	1,80
Lizartza	1	1	0	0	0	0	1	924,50	1,50
Mendaro	0	1	0	1	0	0	0	236,41	1,00
Mutiloa	0	0	0	0	0	0	0	1176,47	0,75
Mutriku	2	0	1	0	1	1	0	188,18	1,00
Oiartzun	10	6	3	3	7	3	6	578,65	1,82
Olaberria	0	0	1	0	0	0	1	872,41	0,57
Oñati	2	2	0	9	7	4	12	584,23	1,72
Ordizia	10	4	5	3	11	4	2	1012,91	0,94
Orendain	0	0	0	0	0	0	0	0,00	-
Orexa	0	0	0	0	0	0	0	0,00	-
Orio	2	4	0	1	2	2	1	228,31	2,80
Ormaiztegi	3	1	0	0	0	0	0	1097,18	1,17
Pasaia	3	4	7	4	2	2	8	281,07	1,62
Segura	6	11	0	3	0	0	0	1630,79	4,17
Soraluze-Placencia de las Armas	2	3	4	3	3	0	3	452,94	4,50
Tolosa	13	3	11	17	12	6	12	618,56	1,69
Urnieta	2	1	0	0	0	0	0	96,63	0,75
Urretxu	4	2	3	4	5	4	2	995,75	1,33
Usurbil	1	3	0	3	0	2	0	348,76	0,92
Villabona	2	0	1	0	2	1	1	185,91	1,00
Zaldibia	9	10	14	6	9	1	4	7539,20	1,71
Zarautz	2	3	3	7	10	9	17	329,81	1,33
Zegama	4	0	1	0	0	2	4	2038,13	0,97
Zerain	0	0	0	0	0	0	0	364,96	0,50
Zestoa	1	0	0	2	2	1	3	256,81	1,25
Zizurkil	3	0	1	0	0	0	1	296,54	0,82

Zumaia	4	2	1	2	2	0	3	244,23	1,50
Zumarraga	8	1	4	4	9	6	4	743,31	1,22
GIPUZKOA	239	207	201	198	236	213	282	392,39	1,37

OTROS	5	4	4	4	6	9	8		
--------------	---	---	---	---	---	---	---	--	--

*14 eguneko tasa 100.000 biztanleko. Tasak kalkulatzeko EUSTATen Biztanleen Udal-Erroldaren Estatistikan 2020ko urtarrilaren 1erako argitaratutako biztanleria hartzen da. / Tasa de 14 días por 100.000 habitantes. Las tasas se calculan con respecto a la población publicada por EUSTAT en la Estadística Municipal de Habitantes para el 1 de enero del 2020. https://eu.eustat.eus/bankupx/pxweb/eu/euskara/-/PX_2212_ep06b.px

** Inzidentzia tasen arrazoiak $-I(D)/I(D-7)$ - gaurko 14 eguneko inzidentzia metatuaren tasa duela astebeteko 14 eguneko inzidentzia metatuaren tasarekin konparatzen du. Tasen arrazoiaren balioa 1en azpitik dagoenean inzidentzia tasak behera egin duela esan nahi du. Duela astebeteko inzidentzia tasa zero den kasuetan “-“ agertzen da. / La razón de tasas de incidencia $-I(D)/I(D-7)$ - compara la tasa de incidencia acumulada en 14 días a fecha de hoy, con la tasa de incidencia acumulada en 14 días de hace una semana. En caso de que el valor de la ratio sea un valor por debajo de 1, significa que la incidencia ha disminuido. Cuando la tasa de incidencia de hace una semana es cero se indica con “-“.

+ Semaforoa 14 eguneko inzidentzia tasaren arabera 5.000 biztanletik gorako udalerrietan: berdez < 60, horiz 60-299, laranja 300-399 eta gorri >=400. / Semaforo según la tasa de incidencia acumulada en 14 días en los municipios de más de 5.000 habitantes: en verde <60, en amarillo 60-299, en naranja 300-399 y en rojo >= 400.

**PCR POSITIBO BERRIAK EUSKADIKO OSASUN EREMUETAN /
NUEVOS POSITIVOS PCR EN LAS ZONAS DE SALUD DE EUSKADI**

Alfabetoz ordenatuta./ Ordenado alfabéticamente.

OSASUN-EREMUAK/ZONAS DE SALUD	31/03	01/04	02/04	03/04	04/04	05/04	06/04	Tasa**	I(D)/I(D-7)**
Abetxuko	2	0	4	0	0	0	4	629,76	1,14
Aranbizkarra I	5	10	5	4	2	6	6	529,63	1,07
Aranbizkarra II	5	2	9	7	2	9	2	526,83	1,23
Casco Viejo (Vitoria)	2	5	6	5	3	2	2	272,15	1,11
Gazalbide Txagorritxu	3	5	2	3	3	2	5	288,81	1,00
La Habana	0	1	2	2	2	4	1	248,94	1,07
Lakua - Arriaga	7	1	7	2	2	4	10	388,85	1,58
Lakuabizkarra	12	11	15	10	6	14	7	490,31	1,32
Llanada Alavesa	1	4	0	3	1	1	1	189,39	0,77
Montaña alavesa	0	0	0	0	0	1	0	89,77	0,50
Norte-Villarreal	3	4	1	2	2	2	1	511,27	2,20
Norte-Zuya	0	0	1	2	1	0	1	378,79	0,78
Olaguibel	11	11	4	6	9	10	4	386,24	1,04
Olarizu	4	1	4	0	6	2	2	327,05	0,83
Salburua	3	4	7	6	10	6	5	454,11	1,09
San Martín	11	10	7	11	6	5	7	351,80	1,24
Sansomendi	4	2	3	2	2	3	3	300,43	1,75
Valles Alaveses I	1	1	4	1	2	1	0	869,01	0,79
Valles Alaveses II	0	0	0	0	0	0	0	247,93	0,86
Zabalgana	10	8	8	7	3	4	14	460,23	1,19
Zaramaga	7	1	5	2	5	3	5	526,17	0,83
OSI ARABA	91	81	94	75	67	79	80	399,88	1,10
Rioja	3	3	3	2	4	0	3	374,02	0,77
OSI ARABAKO ERRIOXA	3	3	3	2	4	0	3	374,02	0,77
Desierto / Urban	4	5	1	0	4	0	3	431,88	1,27
La Paz	3	1	2	2	2	1	8	185,74	0,93
Lutxana	0	0	2	1	0	4	4	269,00	1,82
Rontegi	10	3	2	3	1	7	0	457,83	1,44
San Vicente	5	5	3	2	8	4	3	205,12	1,78
Sestao Kueto	4	1	5	2	6	3	1	332,45	1,55
Sestao Markonzaga	6	0	5	4	9	2	7	318,04	1,24
Zaballa C.S.	2	2	0	1	2	1	1	145,52	0,90
Zuazo	1	1	0	1	3	4	2	189,16	0,85
OSI BARAKALDO SESTAO	35	18	20	16	35	26	29	261,89	1,23
Abadiño-Elorrio-Berriz	8	7	9	7	7	7	9	563,17	1,10
Aiala	1	4	2	2	3	4	6	171,80	0,92
Amorebieta	1	7	2	0	5	4	13	327,51	1,20
Arratia	3	2	5	5	1	1	1	225,57	1,82
Arrigorriaga	2	0	2	0	1	4	1	221,29	0,78

Basauri-Ariz	3	8	2	3	5	3	2	206,74	0,98
Basauri-Kareaga	2	0	4	1	3	9	9	254,84	2,79
Bermeo	3	3	0	0	1	1	3	104,67	1,54
Durango	8	17	5	10	2	13	4	268,85	1,31
Etxebarri	4	3	0	1	1	0	1	176,60	0,76
Galdakao	6	4	7	10	1	5	9	279,03	1,52
Gernika	0	1	1	1	1	2	1	69,08	1,30
Gernikaldea	0	0	0	0	0	0	1	78,93	0,46
Lekeitio	1	0	1	3	1	0	7	229,84	1,53
Llodio	4	2	4	10	4	8	2	259,49	1,36
Markina - Xemein	4	0	1	0	0	1	4	354,99	1,15
Ondarroa	7	5	7	9	6	5	7	1057,15	1,23
OSI BARRUALDE-GALDAKAO	57	63	52	62	42	67	80	274,28	1,20
Basurto	4	6	1	4	2	9	9	334,40	0,92
Begoña	5	6	3	3	3	3	6	321,54	1,24
Bolueta	8	8	1	5	7	2	2	566,25	1,31
Bombero Etxaniz	16	28	10	7	13	6	4	480,68	1,06
Casco Viejo (Bilbao)	4	3	2	2	5	0	4	273,74	1,38
Deusto	11	12	10	11	10	15	22	642,41	1,16
Gazteleku	13	12	7	5	5	2	5	367,52	1,12
Indautxu	4	8	5	7	7	4	8	406,98	1,21
Javier Sáenz de Buruaga	5	5	1	5	1	2	6	394,32	1,04
Karmelo	0	4	0	0	3	1	4	173,07	0,68
La Peña	2	2	0	2	1	1	4	274,86	0,88
Mina del Morro	0	2	6	5	0	6	3	349,62	1,50
Miribilla-La Merced	5	4	1	2	4	3	4	306,84	1,07
Otxarkoaga	1	7	3	8	7	2	11	423,62	2,29
Rekalde	7	9	6	3	9	4	8	355,29	0,96
San Adrián	6	8	0	1	3	0	4	416,42	1,45
San Ignacio	7	6	10	0	3	4	7	255,10	1,00
Santutxu-Solokoetxe	2	5	5	2	6	3	4	294,73	0,87
Txurdinaga	5	3	6	2	7	1	6	327,67	1,60
Zorroza	3	3	3	0	2	0	3	260,35	0,81
Zurbaran	4	0	0	3	1	1	2	333,19	0,89
OSI BILBAO-BASURTO	112	141	80	77	99	69	126	372,89	1,10
Abanto-Muskiz	10	1	0	2	4	3	4	223,52	1,27
Balmaseda	5	2	3	3	0	4	0	195,71	2,09
Buenavista	5	3	0	4	8	1	0	266,50	1,75
Güeñes	2	0	0	0	0	0	1	134,00	0,50
Ortuella	0	0	0	4	2	0	0	129,82	1,57
Portugalete - Centro	4	2	2	5	5	4	3	189,62	2,91
Portugalete-Repelega	4	1	3	1	3	1	6	307,93	0,94
Santurtzi-Centro-Mamariga	3	2	1	0	4	0	7	284,84	0,70

Santurtzi Kabiezes	5	1	5	1	3	1	5	186,58	0,80
Trapagaran	1	1	2	3	3	1	0	243,23	1,21
Zalla	1	0	0	0	0	1	1	76,66	0,75
OSI EZKERRALDEA ENKARTERRI CRUCES	40	13	16	23	32	16	27	214,24	1,04
Alango	3	6	6	1	5	8	8	365,95	1,38
Algorta	6	9	1	2	2	7	4	223,17	1,00
Astrabudua	1	0	3	1	0	0	4	209,92	1,16
Erandio	2	3	3	0	2	1	5	156,06	1,47
Gorliz - Plentzia	2	1	0	2	4	3	3	254,10	0,94
Las Arenas	16	3	10	11	9	9	7	385,28	1,27
Leioa	2	1	3	2	2	4	8	156,00	1,11
Mungia	5	1	9	1	8	5	7	211,03	1,27
Sopela	3	2	1	5	6	5	5	209,17	0,96
Txorierrri	7	1	8	3	4	4	5	343,50	1,20
OSI URIBE	47	27	44	28	42	46	56	257,31	1,17
Arrasate	14	13	9	10	6	13	11	497,51	1,36
Bergara	4	3	5	3	5	3	1	314,85	1,04
Oñati	2	2	0	9	7	4	12	568,52	1,72
Valle de Leniz	2	8	2	4	4	5	17	384,62	11,00
OSI ALTO DEBA	22	26	16	26	22	25	41	440,91	1,54
Dumboa	0	2	5	3	5	5	3	139,13	1,45
Hondarribia	2	7	3	8	2	12	4	290,80	2,08
Irun - Centro	3	4	8	10	3	8	4	180,40	1,13
OSI BIDASOA	5	13	16	21	10	25	11	188,84	1,42
Deba	3	0	1	0	2	2	1	186,38	0,80
Eibar	3	3	4	5	4	6	9	241,10	1,88
Elgoibar	3	5	9	5	5	2	9	340,98	1,77
Ermua	9	3	7	3	1	3	2	458,24	0,68
Torrekua	1	0	6	5	1	1	5	336,73	1,10
OSI DEBABARRENA	19	11	27	18	13	14	26	319,43	1,04
Aiete	3	4	2	0	5	3	3	328,89	1,17
Alza-Roteta	8	4	1	1	1	2	4	183,72	1,16
Amara Berri	4	4	5	2	5	10	9	199,98	1,30
Amara Centro	2	2	2	1	4	0	3	161,59	1,47
Beraun - Errenteria	8	2	1	3	4	6	5	276,10	1,83
Bidebieta	0	0	2	1	0	1	2	138,75	0,83
Egia	1	1	6	2	1	2	7	250,24	1,42
Gros	7	12	4	2	12	9	8	256,65	1,85
Hernani - Urnieta - Astigarraga	5	7	4	6	8	7	11	250,86	1,30
Intxaurrondo	2	1	1	1	1	4	1	184,02	1,17
Iztietia - Errenteria	7	12	8	6	8	14	5	402,24	1,57
Lasarte - Usurbil	7	13	8	4	1	8	5	330,94	1,29
Lezo-San Juan	2	1	2	4	4	0	1	304,52	1,86

Loiola	2	2	1	1	4	1	1	299,81	1,83
Oiartzun	10	6	3	3	7	3	6	569,15	1,82
Ondarreta	9	7	5	4	2	7	5	290,88	1,23
Parte Vieja	4	6	3	4	3	1	5	404,62	1,40
Pasai Antxo	3	2	6	4	3	3	6	534,76	1,89
Pasajes San Pedro	0	1	1	0	0	1	3	150,62	1,07
Zarautz – Orio - Aia	4	10	3	8	12	11	17	330,31	1,43
Zumaia - Zestoa - Getaria	8	2	1	8	6	3	9	272,74	2,00
OSI DONOSTIALDEA	96	99	69	65	91	96	116	285,34	1,44
Azkoitia	5	3	6	5	5	4	5	383,46	2,42
Azpeitia	1	3	0	1	2	3	4	155,74	1,18
Beasain	28	18	12	7	12	12	12	939,98	1,09
Lazkao	6	3	6	7	7	3	5	769,86	0,74
Legazpi	5	1	6	9	9	4	4	913,97	1,60
Ordizia	19	14	19	7	22	5	6	1626,48	1,27
Zumarraga	11	4	7	8	14	11	8	807,19	1,27
OSI GOIERRI-ALTO UROLA	75	46	56	44	71	42	44	799,79	1,20
Alegia	1	0	0	2	3	5	3	476,55	1,07
Andoain	4	8	4	4	3	3	5	338,10	1,53
Ibarra	4	1	0	2	3	0	8	382,60	1,58
Tolosa	11	3	14	17	13	7	12	576,40	1,74
Villabona	11	1	4	1	5	1	8	363,20	1,18
OSI TOLOSALDEA	31	13	22	26	27	16	36	437,62	1,45
Otros	31	13	9	8	9	8	13		

*14 eguneko tasa 100.000 biztanleko/ Tasa de 14 días por 100.000 habitantes.

** Inzidentzia tasen arrazoiak **-I(D)/I(D-7)-** gaurko 14 eguneko inzidentzia metatuaren tasa duela astebeteko 14 eguneko inzidentzia metatuaren tasarekin konparatzen du. Tasen arrazoiaren balioa 1en azpitik dagoenean inzidentzia tasak behera egin duela esan nahi du. Duela astebeteko inzidentzia tasa zero den kasuetan “-” agertzen da. / La razón de tasas de incidencia **-I(D)/I(D-7)-** compara la tasa de incidencia acumulada en 14 días a fecha de hoy, con la incidencia acumulada en 14 días de hace una semana. En caso de que el valor de la ratio sea un valor por debajo de 1, significa que la incidencia ha disminuido. Cuando la tasa de incidencia de hace una semana es cero se indica con “-”.

* Semaforoa 14 eguneko inzidentzia tasaren arabera: berdez < 60, horiz 60-299, laranja 300-399 eta gorri >=400. / Semaforo según la tasa de incidencia acumulada en 14 días: en verde <60, en amarillo 60-299, en naranja 300-399 y en rojo >= 400.