

## KORONABIRUSAREN EGOERA EPIDEMIOLOGIKOA EUSKADIN (COVID-19) SITUACIÓN EPIDEMIOLÓGICA DEL CORONAVIRUS (COVID-19) EN EUSKADI

-- RESULTADOS DE TESTS VALIDADOS EL 05/05/2021--

Osasun Sailburuordetza / Viceconsejería de Salud  
COVID Informazio Zerbitzua / Servicio de Información COVID

### OPEN DATA:

Informe honetan argitaratzen diren datu guztiak hurrengo webgunean dituzue eskuragarri. / Todos los datos publicados en este informe están disponibles en la siguiente página web.

<https://opendata.euskadi.eus/catalogo/-/evolucion-del-coronavirus-covid-19-en-euskadi/>

### TXOSTENEAN ORAIN ARTE ARAZTU EDO ZUZENDU DIREN AKATSAK ERRORES DEPURADOS O CORREGIDOS HASTA LA FECHA EN EL INFORME

Txosten honen informazioa etengabe berrikusten eta arazten ari da. Baliteke, gardentasunaren mesedetan, akats puntualen bat egotea, gerora zuzenduko dena. / La información de este informe está continuamente siendo revisada y depurada. En aras de la transparencia puede que haya algún error puntual que se corregirá posteriormente.

ARAZTU EDO ZUZENDU DIREN AKATSAK	ERRORES DEPURADOS O CORREGIDOS
Egunero desadostasun txikiak zuzentzen dira bizilekuaren eta testa eskatzen den lurralde historikoaren artean.	Cada día se corrigen pequeñas discrepancias entre el lugar de residencia y el territorio histórico desde donde se solicita el test.

### BIZI BERRI III PLANEKO ADIERAZLEAK / INDICADORES DEL PLAN BIZI BERRI III

Indicador	Balioa / Valor
-Tasa de Incidencia Acumulada en 14 días	478,97 <b>(-15,46)</b>
-Índice de reproductividad ( $R_t$ —conocida como $R_0$ )	0,87 <b>(-0,01)</b>
-Razón de Tasas	0,89 <b>(-0,02)</b>
-Ocupación en camas UCI	183 <b>(-2)</b>
-Tasa de Incidencia Acumulada en 14 días en mayores de 65 años.	273,68 <b>(-18,01)</b>
-Trazabilidad de los casos (últimos 7 días)	53,7% <b>(-0,5%)</b>

## KORONABIRUSAREN EGOERA EPIDEMIOLOGIKOA EUSKADIN (COVID-19) SITUACIÓN EPIDEMIOLÓGICA DEL CORONAVIRUS (COVID-19) EN EUSKADI

-- RESULTADOS DE TESTS VALIDADOS EL 05/05/2021--

	PCR	Antigeno	Guztira
Egindako test diagnostiko kopurua / Número de test diagnósticos realizados:	7.101	4.167	11.268
Emaizta positibo kopurua / Número de resultados positivos:	321	352	673
Emaizta positiboen ehunekoa / Porcentaje de test positivos:	4,5%	8,4%	6,0%

### TEST DIAGNOSTIKOA EGITEKO ARRAZOA EMAITZA POSITIBOA DUTEN KASUETAN/ MOTIVO DE REALIZACIÓN DEL TEST DIAGNÓSTICO EN CASOS CON RESULTADO POSITIVO

	Kontaktua izatea / Ser contacto *	Sintomak izatea / Ser sintomáticos *	Beste arrazoi bat / Otro motivo *
29/04	53,7%	35,3%	11,0%
30/04	53,8%	34,9%	11,2%
01/05	54,0%	34,8%	11,2%
02/05	53,4%	35,1%	11,5%
03/05	54,2%	34,1%	11,7%
04/05	54,1%	34,2%	11,6%
05/05	53,7%	34,5%	11,9%

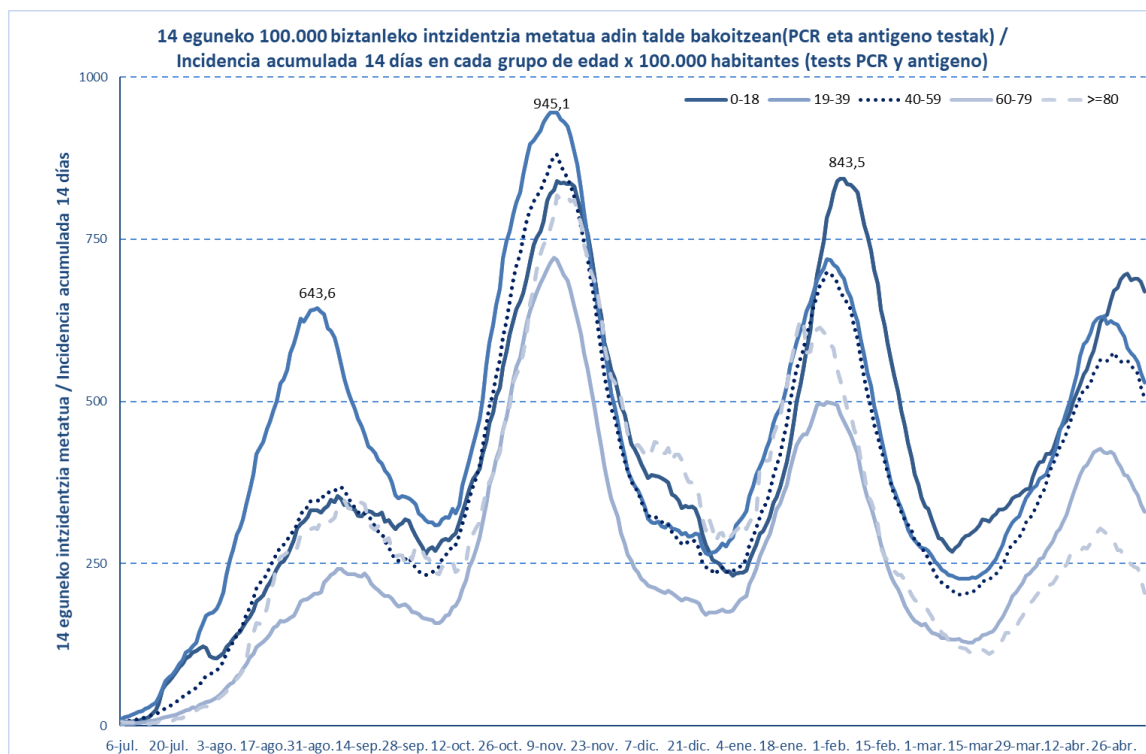
\*Azken 7 egunetako emaitzen batzbestekoa / Media de los resultados de los últimos 7 días.

### KASU POSITIBO BERRIAK HERRIALDE HISTORIKOAREN ARABERA / NUEVOS CASOS POSITIVOS SEGÚN SU TERRITORIO HISTÓRICO

	Kasu positibo kopurua / Número de casos positivos	100.000 biztanleko 14 eguneko inzidentzia tasa metatua/ Tasa de incidencia acumulada en 14 días por 100.000 habitantes	Tasen arrazoia/ Razón de tasas I(D)/I(D-7)
Araba	66	320,71	0,81
Bizkaia	358	443,85	0,97
Gipuzkoa	237	592,54	0,83
Otros	12		
Euskadi	673	478,97	0,89

## KASU POSITIBO BERRIAK ADIN-TARTEKA / NUEVOS CASOS POSITIVOS POR GRUPOS DE EDAD

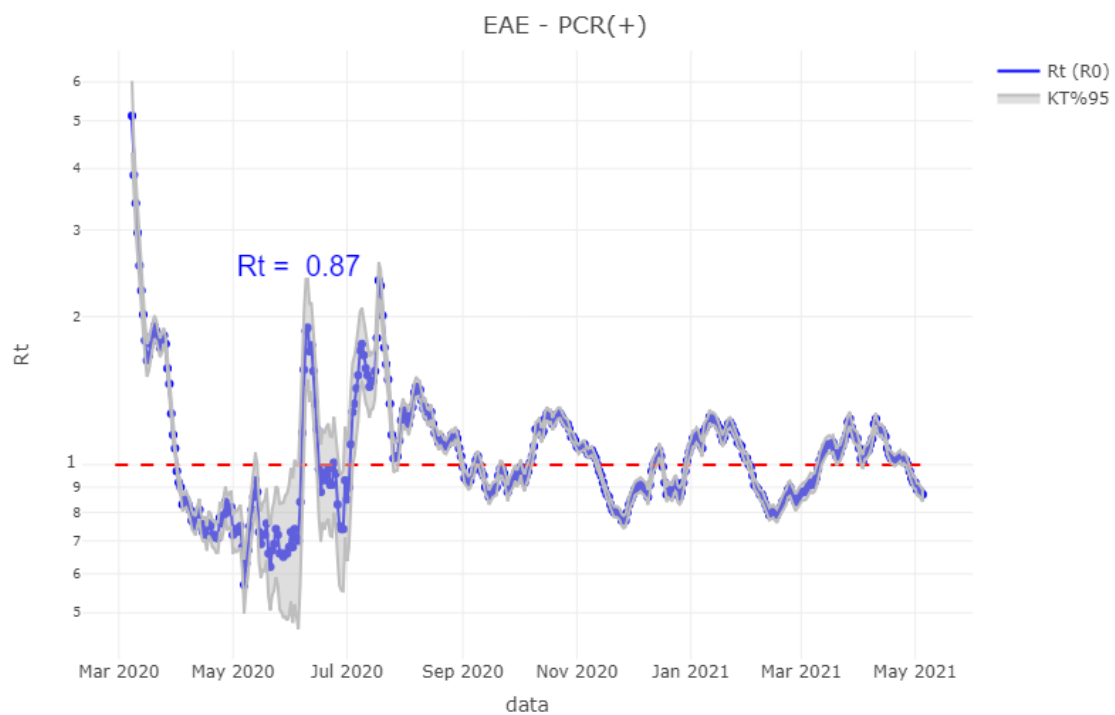
	Kasu positibo kopurua / Número de casos positivos	100.000 biztanleko 14 eguneko intzidentzia tasa metatua/ Tasa de incidencia acumulada en 14 días por 100.000 habitantes	Tasen arrazoia/ Razón de tasas I(D)/I(D-7)
0-18	149	668,74	0,97
19-39	175	529,36	0,87
40-64	268	483,04	0,89
65-79	64	305,60	0,80
>=80	14	204,68	0,76
>=65	78	273,68	0,79



	Kasu positibo kopurua / Número de casos positivos	100.000 biztanleko 14 eguneko intzidentzia tasa metatua/ Tasa de incidencia acumulada en 14 días por 100.000 habitantes	Tasen arrazoia/ Razón de tasas I(D)/I(D-7)
0-2	9	426,47	0,85
3-5	25	567,30	1,12
6-12	68	668,82	1,04
13-16	35	819,57	0,92
17-18	12	787,91	0,85

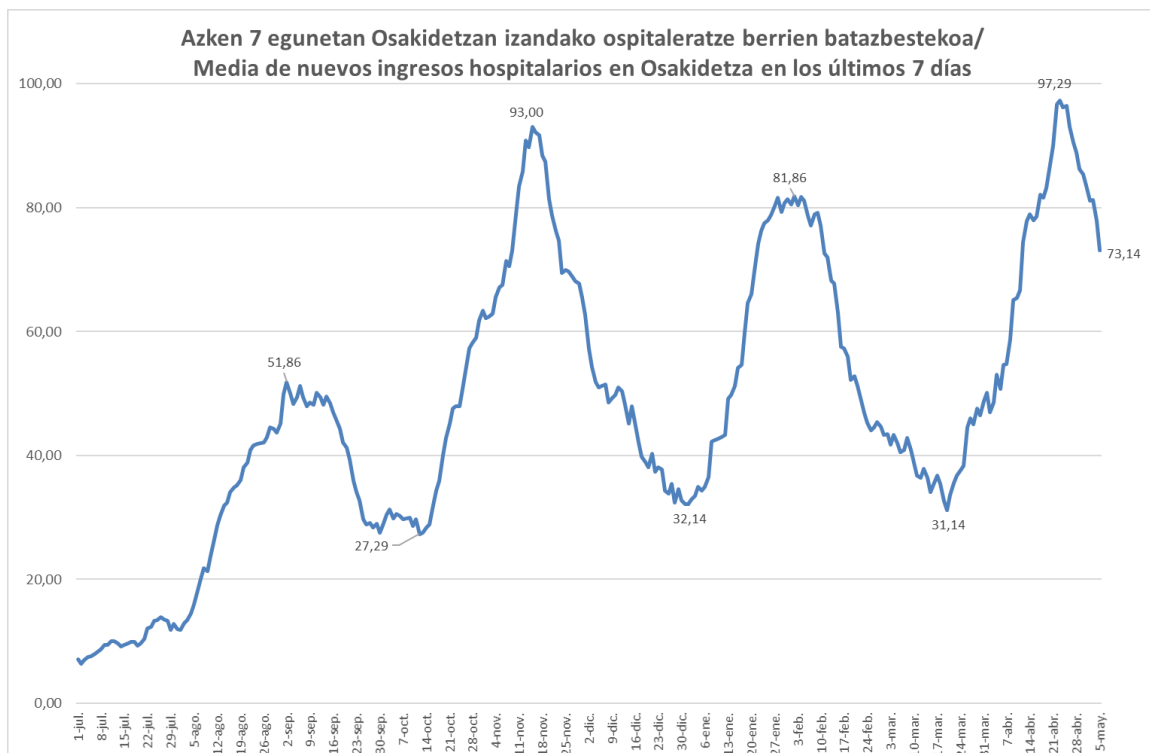
## OINARRIZKO BIRSORKUNTZA TASA / NÚMERO REPRODUCTIVO BÁSICO

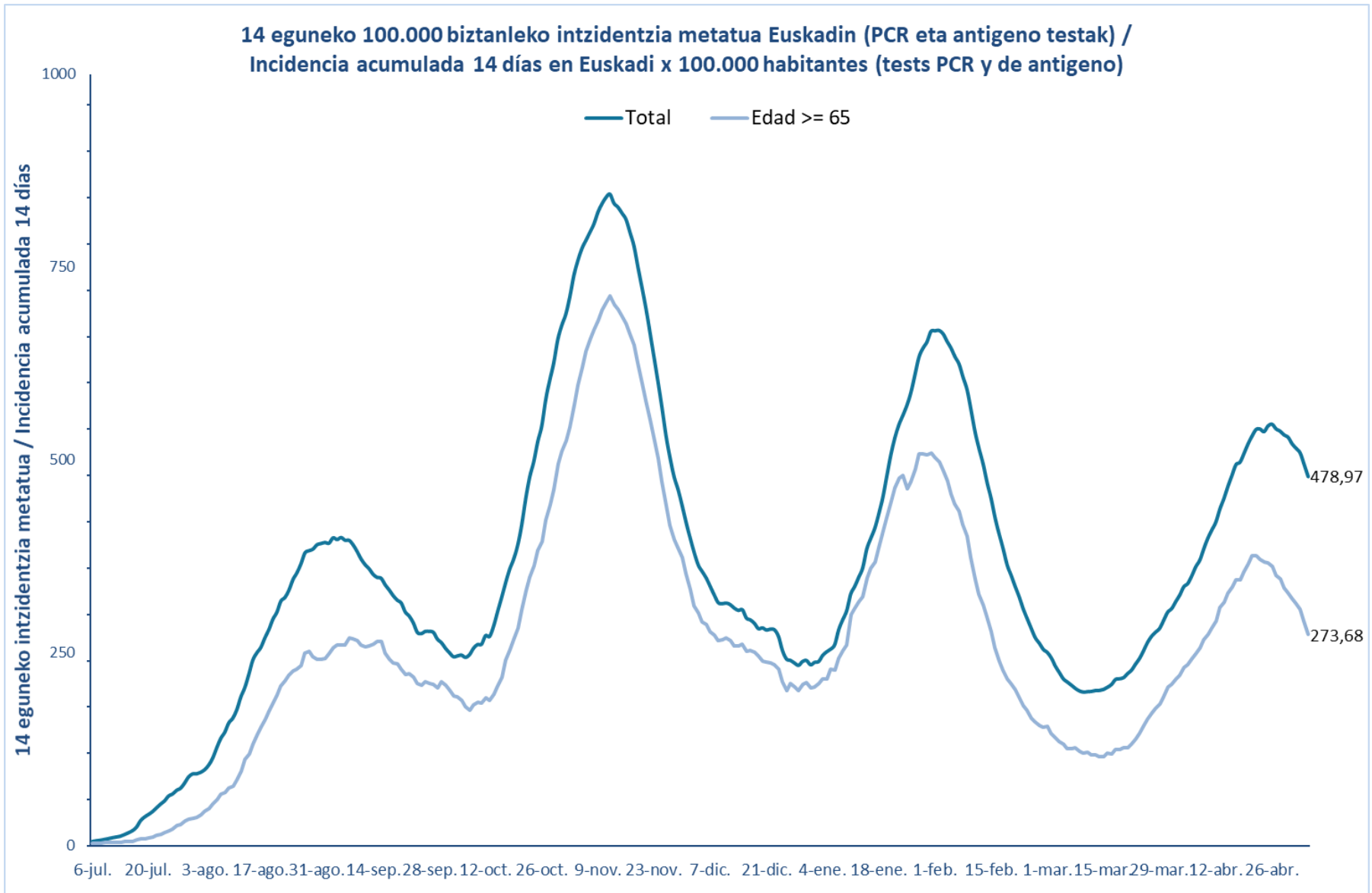
	Euskadi (%95 IC)	Araba	Bizkaia	Gipuzkoa
29/04	0,94 (0,92; 0,96)	0,87	0,97	0,93
30/04	0,92 (0,90; 0,95)	0,85	0,95	0,91
01/05	0,92 (0,89; 0,94)	0,89	0,95	0,90
02/05	0,89 (0,87; 0,92)	0,86	0,94	0,85
03/05	0,89 (0,87; 0,92)	0,82	0,96	0,84
04/05	0,88 (0,85; 0,90)	0,79	0,95	0,82
05/05	0,87 (0,84; 0,89)	0,82	0,95	0,79



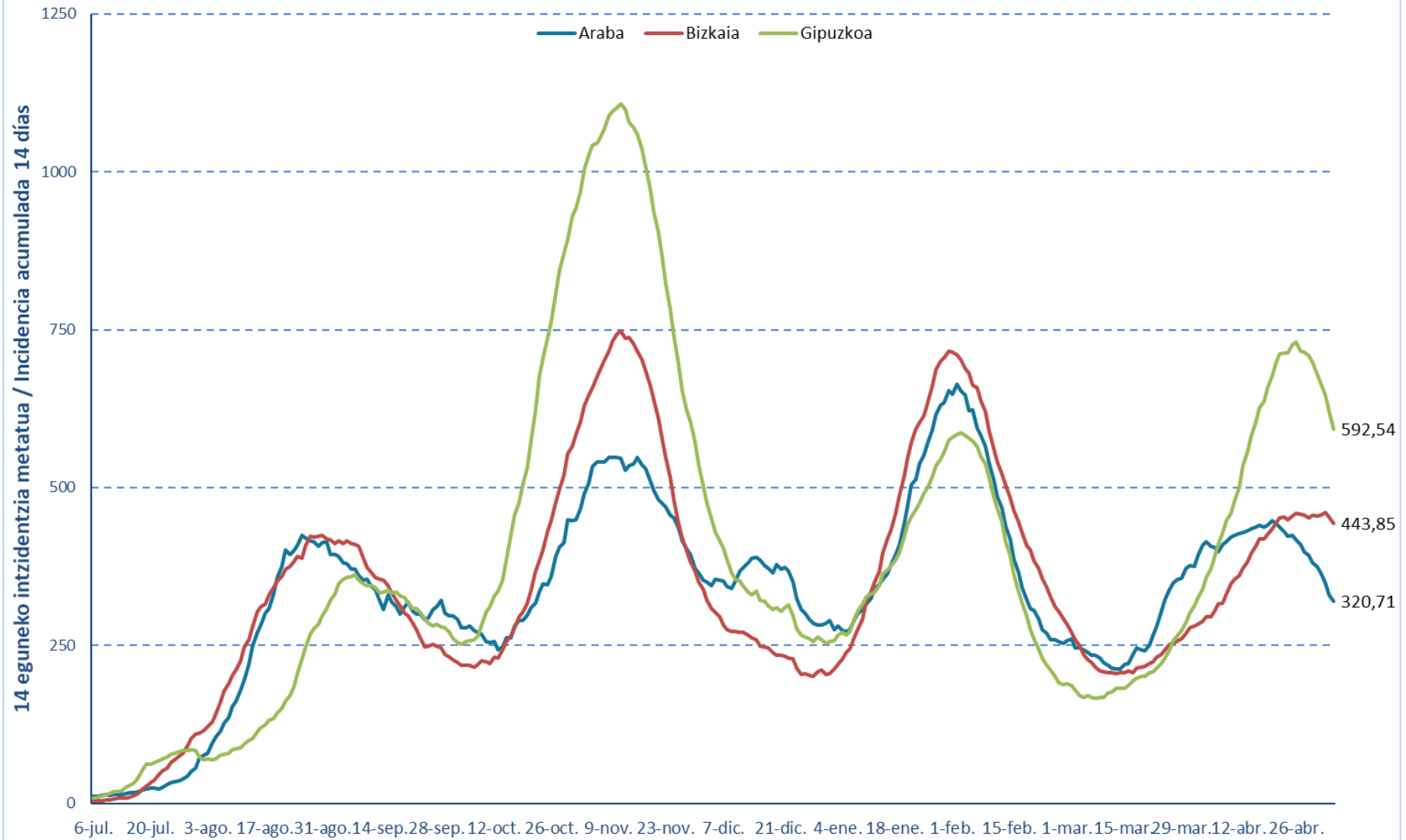
**BALIABIDE ASISTENTZIALEN ERABILERA /  
UTILIZACIÓN DE LOS RECURSOS ASISTENCIALES**

	<b>ZIUn ospitaleratuak Osakidetzan/ Ingresados en UCI en Osakidetz</b>	<b>Ospitaleratze berriak Osakidetzan/ Nuevos ingresos en planta en Osakidetz</b>	<b>Osakidetzan ospitaleratuta daudenak / Ingresados en planta en Osakidetz</b>
22/04	173	114	554
23/04	186	101	503
24/04	188	72	530
25/04	192	62	568
26/04	189	91	543
27/04	184	99	542
28/04	192	83	527
29/04	189	96	520
30/04	189	95	504
01/05	189	59	504
02/05	195	45	520
03/05	188	92	493
04/05	185	75	463
05/05	183	50	425



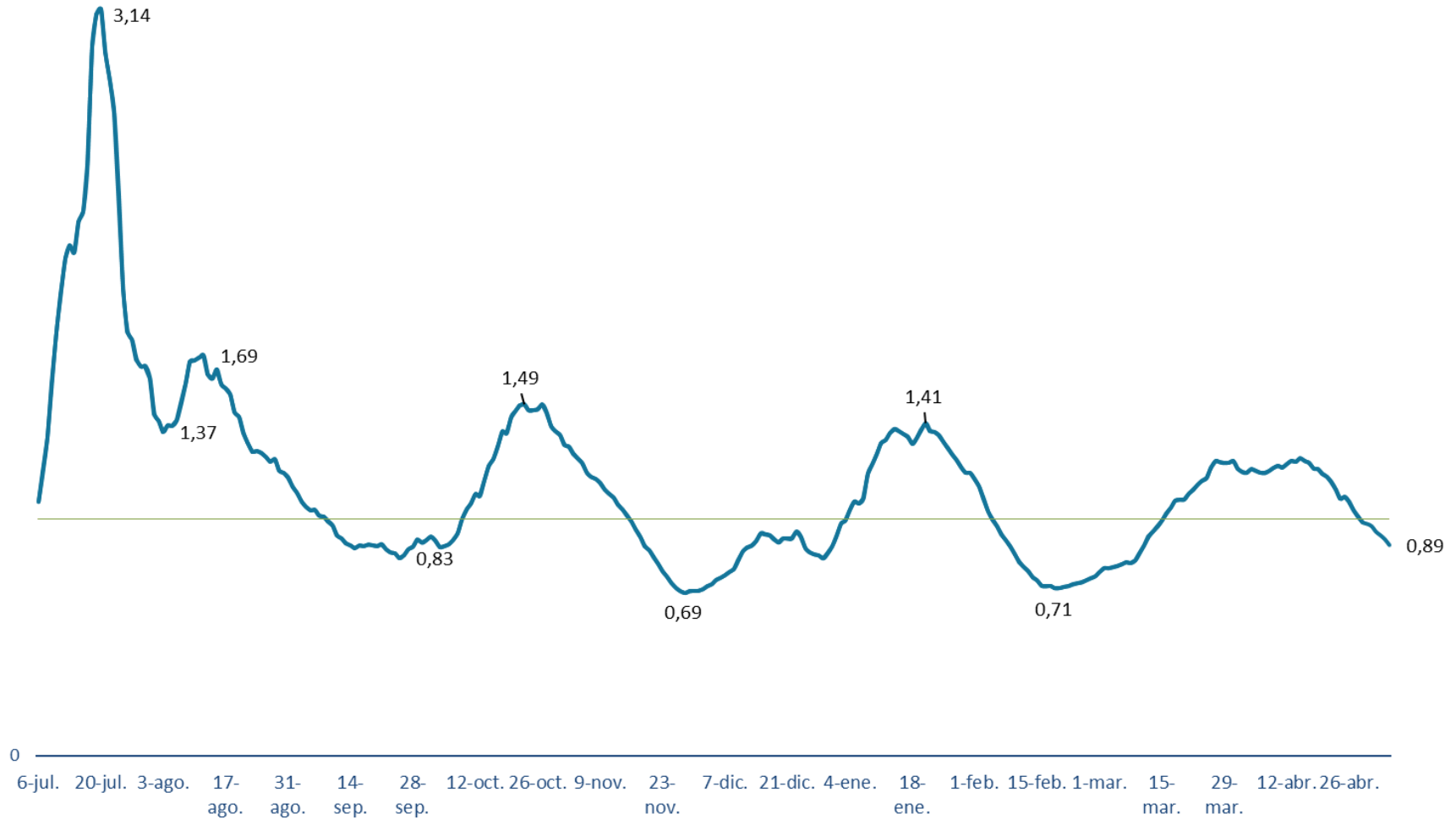


**14 eguneko 100.000 biztanleko intzidentzia metatua Lurralde Historiko bakoitzean (PCR eta antigeno testak) /**  
**Incidencia acumulada 14 días en cada Territorio Histórico x 100.000 habitantes (tests PCR y de antígeno)**

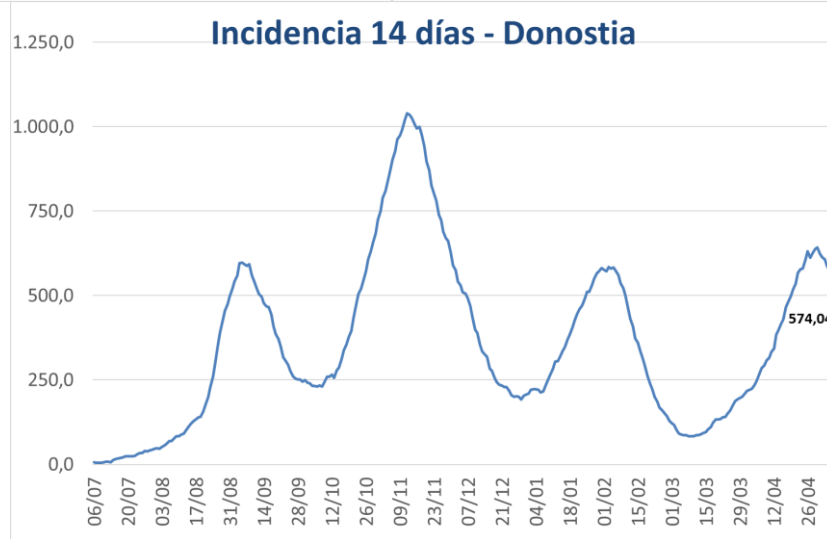


**Euskadiko 14 eguneko inzidentzia tasen arrazoiaren bilakaera /**  
**Evolución de la razón de tasas de 14 días en Euskadi**

Tasen arrazoa / Razón de tasas







**PCR POSITIBO BERRIAK EUSKADIKO UDALERRIETAN /  
NUEVOS POSITIVOS PCR EN LOS MUNICIPIOS DE EUSKADI**

UDALERRIA / MUNICIPIO	29/04	30/04	01/05	02/05	03/05	04/05	05/05	Tasa	I(D)/I(D-7)
Agurain/Salvatierra	0	1	0	0	0	0	0	74,72	0,80
Alegría-Dulantzi	0	0	0	0	0	0	0	95,54	0,60
Amurrio	2	3	4	0	1	2	4	464,67	0,87
Añana	0	0	0	0	0	0	0	0,00	-
Aramaio	1	0	2	0	0	0	0	202,70	0,43
Armiñón	0	0	0	0	0	0	0	448,43	1,00
Arraia-Maeztu	0	0	0	0	0	0	0	273,22	1,00
Arratzua-Ubarrundia	0	0	0	2	0	0	0	193,24	1,00
Artziniega	1	3	2	0	1	0	0	470,96	3,00
Asparrena	0	1	0	0	0	0	0	123,76	2,00
Ayala/Aiara	1	0	1	0	1	0	1	690,85	0,63
Baños de Ebro/Mañueta	0	0	0	0	0	0	0	934,58	1,00
Barrundia	0	0	0	0	0	0	0	0,00	0,00
Berantevilla	0	0	0	0	0	0	0	200,40	0,33
Bernedo	0	0	0	0	0	0	0	0,00	-
Campezo/Kanpezu	0	1	0	0	0	0	1	565,50	0,86
Elburgo/Burgelu	0	0	0	0	0	0	0	156,99	1,00
Elciego	0	0	0	0	0	0	0	483,09	0,45
Elvillar/Bilar	0	0	0	0	0	0	0	0,00	-
Erriberagoitia/Ribera Alta	0	0	0	0	0	0	0	0,00	0,00
Harana/Valle de Arana	0	0	0	0	0	0	0	0,00	-
Iruña Oka/Iruña de Oca	2	1	0	1	0	0	0	278,55	1,00
Iruraiz-Gauna	0	0	1	0	0	0	0	183,15	1,00
Kripan	0	0	0	0	0	0	0	0,00	-
Kuartango	0	0	0	0	0	0	0	0,00	0,00
Labastida/Bastida	2	0	2	0	1	0	0	896,86	0,64
Lagrán	0	0	0	0	0	0	0	0,00	-
Laguardia	0	0	0	0	0	0	0	0,00	0,00
Lanciego/Lantziego	0	0	0	0	0	0	0	0,00	-
Lantarón	0	0	0	0	0	0	0	0,00	-
Lapuebla de Labarca	0	0	0	0	0	0	0	0,00	-
Laudio/Llodio	13	5	6	6	5	8	11	664,81	1,08
Legutio	0	0	0	0	0	1	0	54,59	0,25
Leza	0	0	0	0	0	0	0	0,00	-
Moreda de Álava/Moreda Araba	0	0	0	0	0	0	0	0,00	-
Navaridas	0	0	0	0	0	0	0	0,00	0,00
Okondo	1	1	0	0	0	0	0	410,85	1,67

Oyón-Oion	0	0	1	0	0	0	0	28,40	-
Peñacerrada-Urizaharra	0	0	0	0	0	0	0	0,00	-
Ribera Baja/Erribera Beitia	0	0	0	0	0	0	0	187,38	1,00
Samaniego	0	0	0	0	0	0	0	414,94	0,50
San Millán/Donemiliaga	0	0	0	0	0	0	0	0,00	0,00
Urkabustaiz	0	0	0	0	0	1	2	206,90	3,00
Valdegovía/Gaubea	0	0	0	0	0	0	0	0,00	0,00
Villabuena de Álava/Eskuernaga	0	0	0	0	0	0	0	0,00	-
Vitoria-Gasteiz	58	59	55	29	33	48	46	311,58	0,78
Yécora/Iekora	0	0	0	0	0	0	0	0,00	-
Zalduondo	0	0	0	0	0	0	0	0,00	-
Zambrana	0	0	1	0	0	0	0	224,22	0,50
Zigoitia	0	1	0	0	0	0	1	234,33	2,00
Zuia	2	2	0	0	0	1	0	423,37	0,91
<b>ARABA</b>	<b>83</b>	<b>78</b>	<b>75</b>	<b>38</b>	<b>42</b>	<b>61</b>	<b>66</b>	<b>320,71</b>	<b>0,81</b>

Abadiño	1	4	0	0	1	1	0	154,76	0,75
Abanto y Ciérvana-Abanto Zierbena	0	1	1	3	1	3	11	284,18	1,59
Ajangiz	0	0	0	0	0	0	0	0,00	-
Alonsotegi	2	2	0	0	1	0	1	318,92	1,80
Amorebieta-Etxano	7	3	4	4	2	7	4	269,57	1,41
Amoroto	0	0	0	0	0	0	0	0,00	-
Arakaldo	0	1	0	2	0	0	0	2352,94	4,00
Arantzazu	0	0	0	0	0	0	0	257,73	1,00
Areatza	0	0	0	1	0	0	1	243,90	3,00
Arrankudiaga	0	0	0	0	0	0	0	196,46	1,00
Arratzu	0	0	0	0	0	1	2	975,61	4,00
Arrieta	0	0	0	0	0	0	0	177,62	1,00
Arrigorriaga	3	5	0	5	4	1	1	360,04	0,93
Artea	0	0	0	0	0	0	0	0,00	0,00
Artzentales	0	0	0	0	0	0	0	149,03	0,25
Atxondo	0	0	0	0	0	0	0	72,20	0,50
Aulesti	0	0	0	0	0	0	0	449,10	0,33
Bakio	3	0	0	3	5	0	0	609,06	1,33
Balmaseda	1	3	2	1	1	1	1	288,03	0,81
Barakaldo	27	33	20	20	19	37	39	409,09	1,09
Barrika	1	0	0	0	0	0	0	261,27	0,67
Basauri	14	15	8	7	16	6	20	432,03	1,25
Bedia	1	0	0	0	0	0	0	381,32	1,00
Berango	0	1	0	0	1	0	1	234,00	0,55
Bermeo	5	4	5	3	4	1	3	354,82	1,07
Berriatua	0	0	0	0	0	0	0	159,11	1,00
Berriz	1	1	1	1	0	1	1	300,30	0,88

Bilbao	127	127	156	84	131	140	124	527,88	0,93
Busturia	0	0	0	0	0	0	0	61,65	1,00
Derio	0	1	2	0	0	1	4	411,02	0,71
Dima	0	0	0	0	0	0	0	0,00	0,00
Durango	11	8	3	4	11	5	9	336,00	1,20
Ea	0	0	0	0	0	0	0	0,00	-
Elantxobe	0	0	0	0	0	0	0	0,00	-
Elorrio	1	0	0	0	0	1	1	40,28	0,50
Erandio	14	8	2	7	1	7	3	450,21	0,83
Ereño	0	0	0	0	0	0	0	362,32	1,00
Ermua	3	5	3	0	8	6	2	374,56	0,83
Errigoiti	0	0	0	0	0	0	0	408,16	1,00
Etxebarri	1	2	0	2	4	6	2	235,60	1,08
Etxebarria	1	2	0	1	0	1	0	1208,05	2,25
Forua	0	0	1	0	0	0	0	221,24	0,50
Fruiz	0	0	0	0	0	0	0	0,00	0,00
Galdakao	18	16	8	8	13	8	10	545,89	1,29
Galdames	0	0	0	0	0	0	0	355,45	1,00
Gamiz-Fika	0	0	0	0	0	0	1	661,28	0,82
Garai	0	0	0	0	0	0	0	309,60	1,00
Gatika	0	0	0	1	1	0	0	181,93	0,75
Gautegiz Arteaga	0	1	0	0	0	0	0	118,06	-
Gernika-Lumo	4	1	1	3	5	7	4	249,88	1,08
Getxo	19	27	9	14	19	15	21	391,15	0,82
Gizaburuaga	0	0	0	0	0	0	0	0,00	-
Gordexola	1	2	0	0	0	0	0	174,11	-
Gorliz	0	0	1	0	1	3	1	202,19	1,33
Güeñes	1	0	2	1	2	0	0	259,03	1,21
Ibarrangelu	0	0	0	0	0	0	0	0,00	0,00
Igorre	3	2	0	1	2	2	2	474,61	1,43
Ispaster	0	0	0	0	0	0	0	134,41	1,00
Iurreta	0	0	0	0	1	1	1	81,34	1,00
Izurtza	0	0	0	0	0	0	0	0,00	-
Karrantza Harana/Valle de Carranza	0	0	0	0	0	0	1	105,86	0,60
Kortezubi	0	0	0	0	0	0	0	0,00	-
Lanestosa	0	0	0	0	0	0	0	0,00	-
Larrabetzu	0	1	0	2	2	0	1	487,33	2,50
Laukiz	0	0	0	0	0	0	0	167,08	0,50
Leioa	12	24	11	12	9	11	8	601,45	0,97
Lekeitio	2	6	0	2	2	1	0	470,46	1,00
Lemoa	0	0	0	0	0	1	0	220,51	0,67
Lemoiz	0	1	0	0	0	0	0	79,55	-
Lezama	1	1	1	0	2	0	0	331,54	2,67

Loiu	0	0	0	0	2	5	1	995,24	0,88
Mallabia	0	0	0	0	0	3	0	504,20	0,75
Mañaria	0	0	0	0	0	0	1	191,57	1,00
Markina-Xemein	1	1	0	1	3	0	0	199,00	0,67
Maruri-Jatabe	0	0	0	0	0	0	0	218,34	0,67
Mendata	0	0	0	0	0	0	0	0,00	-
Mendexa	0	1	0	1	0	0	0	847,46	2,00
Meñaka	0	0	0	1	3	2	0	852,27	2,00
Morga	0	0	0	0	0	0	0	775,19	1,00
Mundaka	0	0	0	0	0	0	0	0,00	-
Mungia	7	10	7	11	6	9	15	688,74	1,35
Munitibar-Arbatzegi Gerrikaitz	0	0	0	0	0	0	0	0,00	0,00
Murueta	0	0	0	0	0	0	0	0,00	-
Muskiz	5	1	1	3	1	10	3	802,25	1,22
Muxika	0	1	0	0	0	0	0	133,78	2,00
Nabarniz	0	0	0	0	0	0	0	425,53	1,00
Ondarroa	4	4	0	1	1	4	1	606,98	0,68
Orozko	1	0	1	1	1	0	0	304,07	2,00
Ortuella	2	2	1	2	2	1	0	252,71	0,91
Otxandio	1	2	0	3	3	0	0	2952,03	0,62
Plentzia	0	1	1	0	0	0	0	227,27	0,48
Portugalete	10	14	10	7	9	10	9	366,17	0,85
Santurtzi	18	16	17	20	9	13	19	491,91	1,09
Sestao	7	7	8	7	14	8	6	429,42	0,94
Sondika	1	1	2	0	4	1	0	419,06	1,06
Sopela	9	5	1	2	2	3	3	485,77	1,08
Sopuerta	0	0	0	1	2	0	0	159,24	0,50
Sukarrieta	0	0	0	0	0	0	0	0,00	0,00
Trucios-Turtzioz	0	0	0	0	0	0	0	0,00	-
Ubide	0	0	0	0	0	0	0	0,00	-
Ugao-Miraballes	0	0	0	1	0	0	0	219,08	0,60
Urduliz	2	4	1	0	2	2	3	775,19	0,76
Urduña/Orduña	3	1	0	1	10	1	1	732,34	1,35
Valle de Trápaga-Trapagaran	8	17	4	6	2	8	6	750,74	1,20
Zaldibar	1	0	0	0	1	0	0	164,20	0,42
Zalla	3	3	1	3	1	1	2	296,17	1,00
Zamudio	0	1	1	3	2	8	5	633,87	2,63
Zaratamo	0	3	0	0	0	0	2	789,31	0,81
Zeanuri	0	0	0	0	0	1	0	239,23	1,50
Zeberio	0	0	0	0	0	0	0	92,25	0,33
Zierbena	0	0	1	1	2	1	1	721,78	1,38
Ziortza-Bolibar	0	0	0	0	0	0	0	683,37	0,75
<b>BIZKAIA</b>	<b>368</b>	<b>403</b>	<b>298</b>	<b>268</b>	<b>351</b>	<b>366</b>	<b>358</b>	<b>443,85</b>	<b>0,97</b>

Abaltzisketa	0	0	0	0	0	0	0	0,00	0,00
Aduna	0	0	0	0	0	0	0	0,00	0,00
Aia	0	4	0	1	0	1	0	1007,56	0,50
Aizarnazabal	1	0	1	0	0	0	0	1300,39	0,91
Alegia	1	1	1	0	0	0	0	444,94	0,40
Albiztur	0	0	0	0	0	0	0	0,00	0,00
Alkiza	0	0	0	0	0	0	0	0,00	-
Alzaga	0	0	0	0	0	0	0	1639,34	0,50
Altzo	0	1	0	1	0	0	0	1025,64	1,00
Amezketza	0	0	0	1	0	0	1	217,39	1,00
Andoain	4	2	1	3	4	4	8	346,94	0,84
Anoeta	2	2	1	0	2	1	2	1625,62	0,83
Antzuola	1	1	0	1	2	0	0	596,60	0,87
Arama	0	0	0	0	0	0	1	490,20	-
Aretxabaleta	4	5	5	3	1	5	3	762,71	0,95
Arrasate/Mondragón	8	7	10	4	6	6	2	615,89	0,79
Asteasu	3	0	0	0	3	2	1	1025,64	1,60
Astigarraga	2	3	2	2	2	4	4	689,24	0,72
Ataun	6	2	1	1	0	2	6	1316,54	2,88
Azkoitia	10	7	4	8	6	8	7	909,62	0,83
Azpeitia	4	8	3	4	6	6	4	473,06	0,90
Baliarrain	0	0	0	0	0	0	0	606,06	0,33
Beasain	3	1	4	2	1	2	1	249,63	0,83
Beizama	0	0	0	0	0	0	0	0,00	-
Belauntza	0	0	0	0	0	0	0	0,00	-
Berastegi	0	0	0	1	1	1	1	665,40	1,75
Bergara	10	4	1	8	3	4	3	571,96	0,97
Berrobi	0	0	0	0	1	0	0	163,13	1,00
Bidania-Goiatz	1	0	0	0	0	0	0	178,57	0,25
Deba	4	4	3	0	3	5	0	1026,96	0,60
Donostia / San Sebastián	102	65	55	48	62	55	63	574,04	0,92
Eibar	2	12	3	2	8	7	3	331,22	0,60
Elduain	0	0	0	0	0	1	0	1234,57	0,33
Elgeta	0	0	0	0	2	0	0	1149,43	1,18
Elgoibar	2	5	2	2	1	3	1	285,96	0,80
Errenteria	14	14	15	15	10	7	18	547,59	0,87
Errezil	0	2	0	0	3	2	0	1127,21	7,00
Eskoriatza	2	7	1	1	2	6	2	974,90	1,21
Ezkio-Itsaso	0	0	0	0	1	0	0	946,37	0,75
Gabiria	0	0	0	0	0	0	0	194,93	0,33
Gaintza	0	0	0	0	0	0	0	0,00	-
Gaztelu	0	0	0	0	0	0	0	0,00	-
Getaria	1	2	0	0	0	0	0	459,36	0,42

Hernani	11	7	4	8	11	5	10	685,75	1,00
Hernalde	0	0	0	0	0	0	0	983,61	0,75
Hondarribia	7	2	8	3	1	9	1	418,04	0,88
Ibarra	4	1	1	1	2	1	2	627,03	0,82
Idiazabal	0	1	0	0	0	0	2	378,15	1,50
Ikaztegieta	0	0	0	0	0	0	0	0,00	-
Irun	21	26	25	12	16	13	17	521,53	0,98
Irura	0	0	0	0	4	3	0	993,38	1,13
Itsasondo	0	0	0	0	0	0	0	0,00	0,00
Larraul	0	0	0	0	0	0	0	0,00	0,00
Lasarte-Oria	9	17	3	4	7	4	8	624,84	0,94
Lazkao	2	1	0	0	1	0	2	301,85	0,52
Leaburu	0	0	0	0	0	0	0	0,00	-
Legazpi	9	9	4	3	1	4	0	1117,85	0,62
Legorreta	1	0	1	0	1	0	0	402,68	0,86
Leintz Gatzaga	0	0	0	0	0	0	0	0,00	0,00
Lezo	0	0	0	0	4	2	4	411,18	0,63
Lizartza	0	0	0	0	1	0	0	154,08	1,00
Mendaro	0	0	0	1	1	0	0	283,69	0,67
Mutiloa	0	0	0	0	0	0	0	0,00	-
Mutriku	2	1	0	0	0	0	0	282,27	0,63
Oiartzun	11	0	4	3	1	1	3	704,02	0,77
Olaberria	0	0	0	0	0	0	0	1199,56	0,79
Oñati	5	12	4	2	10	7	11	1177,19	0,76
Ordizia	4	4	1	2	3	4	1	546,18	1,00
Orendain	0	0	0	0	0	0	0	0,00	-
Orexa	0	0	0	0	0	0	0	0,00	-
Orio	7	3	3	2	0	1	0	538,16	0,56
Ormaiztegi	0	0	0	0	0	0	0	156,74	0,40
Pasaia	1	3	4	4	9	4	5	478,41	0,68
Segura	1	0	0	1	0	3	1	717,55	2,20
Soraluze-Placencia de las Armas	0	1	2	0	0	1	0	276,80	0,48
Tolosa	7	6	5	8	13	10	10	639,18	0,88
Urnietta	1	1	1	1	1	1	2	402,64	0,71
Urretxu	5	7	4	4	3	3	3	746,82	0,82
Usurbil	9	1	3	2	3	4	4	681,67	1,10
Villabona	2	5	0	0	3	1	2	659,12	0,70
Zaldibia	3	0	0	0	1	2	0	904,70	0,75
Zarautz	16	7	11	12	9	9	8	903,76	0,69
Zegama	0	0	0	0	0	0	0	328,73	1,00
Zerain	0	0	0	0	0	0	0	0,00	0,00
Zestoa	3	0	1	2	1	4	0	513,61	0,80
Zizurkil	3	0	0	0	0	1	0	691,93	0,75

Zumaia	9	3	5	2	6	4	4	946,37	0,71
Zumarraga	9	4	4	6	3	3	6	865,49	0,83
<b>GIPUZKOA</b>	349	281	211	191	246	236	237	592,54	0,83

<b>OTROS</b>	8	7	1	9	7	7	12		
--------------	---	---	---	---	---	---	----	--	--

\*14 eguneko tasa 100.000 biztanleko. Tasak kalkulatzeko EUSTATen Biztanleen Udal-Erroldaren Estatistikan 2020ko urtarrilaren 1erako argitaratutako biztanleria hartzen da. / Tasa de 14 días por 100.000 habitantes. Las tasas se calculan con respecto a la población publicada por EUSTAT en la Estadística Municipal de Habitantes para el 1 de enero del 2020. [https://eu.eustat.eus/bankupx/pxweb/eu/euskara/-/PX\\_2212\\_ep06b.px](https://eu.eustat.eus/bankupx/pxweb/eu/euskara/-/PX_2212_ep06b.px)

\*\* Inzidentzia tasen arrazoiak  $-I(D)/I(D-7)$ - gaurko 14 eguneko inzidentzia metatuaren tasa duela astebeteko 14 eguneko inzidentzia metatuaren tasarekin konparatzen du. Tasen arrazoiaren balioa 1en azpitik dagoenean inzidentzia tasak behera egin duela esan nahi du. Duela astebeteko inzidentzia tasa zero den kasuetan “-“ agertzen da. / La razón de tasas de incidencia  $-I(D)/I(D-7)$ - compara la tasa de incidencia acumulada en 14 días a fecha de hoy, con la tasa de incidencia acumulada en 14 días de hace una semana. En caso de que el valor de la ratio sea un valor por debajo de 1, significa que la incidencia ha disminuido. Cuando la tasa de incidencia de hace una semana es cero se indica con “-“.

+ Semaforoa 14 eguneko inzidentzia tasaren arabera 5.000 biztanletik gorako udalerrietan: berdez < 60, horiz 60-299, laranja 300-399 eta gorri >=400. / Semaforo según la tasa de incidencia acumulada en 14 días en los municipios de más de 5.000 habitantes: en verde <60, en amarillo 60-299, en naranja 300-399 y en rojo >= 400.



**PCR POSITIBO BERRIAK EUSKADIKO OSASUN EREMUETAN /  
NUEVOS POSITIVOS PCR EN LAS ZONAS DE SALUD DE EUSKADI**

Alfabetoz ordenatuta./ Ordenado alfabéticamente.

OSASUN-EREMUAK/ZONAS DE SALUD	29/04	30/04	01/05	02/05	03/05	04/05	05/05	Tasa**	I(D)/I(D-7)**
Abetxuko	1	0	0	0	1	0	0	131,20	0,56
Aranbizkarra I	1	2	0	0	3	2	2	172,13	0,62
Aranbizkarra II	2	6	1	1	1	4	0	275,57	0,72
Casco Viejo (Vitoria)	0	3	2	0	2	3	11	277,60	0,84
Gazalbide Txagorritxu	3	5	2	4	3	2	3	263,14	0,93
La Habana	2	3	5	2	2	3	5	290,43	0,83
Lakua - Arriaga	4	0	1	1	0	2	3	174,98	0,59
Lakuabizkarra	10	5	8	4	1	6	9	313,26	0,72
Llanada Alavesa	0	1	1	0	0	0	0	74,11	0,56
Montaña alavesa	0	1	0	0	0	0	1	359,07	0,89
Norte-Villarreal	1	2	0	5	2	1	0	976,06	0,59
Norte-Zuya	2	3	0	0	0	2	3	306,64	0,85
Olaguibel	6	5	5	0	4	10	4	225,30	0,88
Olarizu	1	2	6	2	3	1	1	260,43	0,78
Salburua	2	2	9	1	1	3	2	316,68	0,87
San Martín	5	9	5	10	2	6	4	272,26	0,86
Sansomendi	6	6	1	0	2	0	0	418,45	0,70
Valles Alaveses I	2	1	0	1	0	0	0	190,76	1,00
Valles Alaveses II	0	0	1	0	0	0	0	289,26	0,70
Zabalgana	13	3	4	2	4	4	1	386,92	0,69
Zaramaga	2	4	5	1	4	3	1	366,93	0,82
<b>OSI ARABA</b>	63	63	56	34	35	52	50	282,27	0,76
Rioja	2	0	3	0	1	0	0	218,94	0,59
<b>OSI ARABAKO ERRIOXA</b>	2	0	3	0	1	0	0	218,94	0,59
Desierto / Urban	4	6	3	0	1	3	3	431,88	1,27
La Paz	2	7	5	1	5	2	7	317,12	0,92
Lutxana	1	0	1	2	1	1	3	228,65	0,74
Rontegi	5	8	1	4	2	5	4	510,65	1,66
San Vicente	6	6	3	4	6	10	6	375,23	0,93
Sestao Kueto	4	4	3	0	6	2	1	459,57	0,81
Sestao Markonzaga	3	3	5	7	8	6	5	397,55	1,03
Zaballa C.S.	2	1	5	5	0	4	6	436,55	0,98
Zuazo	7	5	1	4	4	12	9	433,96	1,37
<b>OSI BARAKALDO SESTAO</b>	34	40	27	27	33	45	44	397,08	1,05
Abadiño-Elorrio-Berriz	5	5	1	2	3	3	2	153,22	0,74
Aiala	7	7	7	1	12	3	6	551,85	0,95
Amorebieta	7	3	4	3	2	7	4	251,93	1,35
Arratia	4	3	0	2	2	3	2	261,95	1,00

Arrigorriaga	2	5	0	3	0	0	3	297,17	0,76
Basauri-Ariz	8	9	3	4	9	1	9	394,69	1,11
Basauri-Kareaga	6	6	5	3	7	5	11	450,86	1,53
Bermeo	5	4	5	3	4	1	3	314,02	1,07
Durango	9	8	3	3	11	6	11	283,15	1,15
Etxebarri	1	2	0	2	4	6	2	241,66	1,13
Galdakao	18	16	8	10	15	10	12	551,72	1,34
Gernika	4	1	2	3	5	7	5	239,13	1,07
Gernikaldea	0	1	0	0	0	1	1	171,01	1,08
Lekeitio	2	7	0	3	2	1	0	419,71	0,91
Llodio	14	7	7	9	6	8	11	596,83	1,15
Markina - Xemein	3	3	0	2	3	1	0	370,43	1,00
Ondarroa	5	4	0	0	1	4	1	575,68	0,69
<b>OSI BARRUALDE-GALDAKAO</b>	100	91	45	53	86	67	83	367,23	1,07
Basurto	5	13	4	4	8	10	7	438,02	0,90
Begoña	4	3	5	3	1	3	3	421,07	0,70
Bolueta	8	5	4	3	2	5	2	638,32	1,03
Bombero Etxaniz	17	21	31	13	16	17	12	660,94	1,00
Casco Viejo (Bilbao)	3	3	3	3	3	5	4	372,60	0,92
Deusto	8	6	7	9	5	5	12	468,27	0,95
Gazteleku	11	5	11	4	11	12	7	553,67	0,92
Indautxu	7	6	5	4	7	6	10	458,44	0,78
Javier Sáenz de Buruaga	2	4	4	3	6	6	1	487,53	0,80
Karmelo	2	2	5	2	4	7	2	573,88	1,00
La Peña	3	5	5	6	4	2	0	402,47	1,03
Mina del Morro	4	4	3	3	3	3	2	555,80	0,97
Miribilla-La Merced	12	12	11	6	7	4	10	731,31	1,11
Otxarkoaga	5	2	2	3	2	7	6	494,22	0,73
Rekalde	10	8	14	1	6	11	9	444,11	0,87
San Adrián	5	8	6	4	14	6	4	763,43	1,43
San Ignacio	6	13	7	7	18	8	7	489,96	1,19
Santutxu-Solokoetxe	7	3	10	3	3	6	11	515,78	0,94
Txurdinaga	3	1	8	1	4	4	6	320,84	0,69
Zorroza	4	4	3	3	7	5	4	322,01	1,15
Zurbaran	3	2	2	2	2	7	2	478,97	0,74
<b>OSI BILBAO-BASURTO</b>	129	130	150	87	133	139	121	509,17	0,94
Abanto-Muskiz	5	2	2	5	2	13	15	505,85	1,30
Balmaseda	0	3	2	1	1	1	2	212,73	0,69
Buenavista	3	5	5	4	4	7	2	502,55	0,96
Güeñes	2	1	2	1	2	0	0	231,45	1,36
Ortuella	2	3	1	3	2	1	0	271,45	1,05
Portugalete - Centro	4	2	5	2	4	4	4	397,01	0,86
Portugalete-Repelega	4	7	1	3	3	2	5	312,97	0,83

Santurtzi-Centro-Mamariga	4	7	8	6	5	3	4	471,08	1,00
Santurtzi Kabiezes	15	10	9	13	4	8	13	497,55	1,21
Trapagaran	8	16	5	6	2	7	6	738,07	1,16
Zalla	3	3	1	3	3	1	2	264,05	0,84
<b>OSI EZKERRALDEA ENKARTERRI CRUCES</b>	50	59	41	47	32	47	53	418,05	1,02
Alango	9	5	2	3	5	5	5	467,60	0,79
Algorta	6	10	6	5	10	4	11	370,95	0,78
Astrabudua	5	1	1	3	1	2	0	515,27	0,70
Erandio	8	7	1	3	0	5	3	390,15	0,96
Gorliz - Plentzia	0	2	2	0	1	3	1	204,92	0,81
Las Arenas	7	17	6	9	6	11	5	394,11	1,00
Leioa	7	17	6	9	7	6	7	548,00	0,86
Mungia	9	10	7	16	15	11	16	581,27	1,24
Sopela	11	10	2	2	5	5	7	449,33	0,87
Txorierrri	2	4	6	3	10	15	10	496,75	1,04
<b>OSI URIBE</b>	64	83	39	53	60	67	65	447,90	0,91
Arrasate	10	7	12	4	7	6	2	557,21	0,80
Bergara	11	5	1	9	6	4	3	607,60	0,97
Oñati	5	12	4	2	10	7	11	1145,52	0,76
Valle de Leniz	5	12	6	4	3	11	5	821,68	1,03
<b>OSI ALTO DEBA</b>	31	36	23	19	26	28	21	720,80	0,86
Dumboa	9	12	12	6	3	4	4	414,09	1,06
Hondarribia	7	2	8	5	1	9	1	408,23	0,92
Irun - Centro	12	14	12	6	12	7	13	481,07	0,93
<b>OSI BIDASOA</b>	28	28	32	17	16	20	18	442,55	0,97
Deba	5	5	3	0	2	5	0	652,32	0,59
Eibar	2	9	2	2	8	4	3	328,31	0,60
Elgoibar	2	6	4	3	2	4	1	274,98	0,70
Ermua	3	5	3	0	7	9	2	377,03	0,80
Torrekua	0	3	1	0	0	3	0	285,71	0,60
<b>OSI DEBABARRENA</b>	12	28	13	5	19	25	6	367,14	0,65
Aiete	7	6	4	3	3	5	6	609,66	0,96
Alza-Roteta	19	6	6	7	7	8	10	632,81	1,33
Amara Berri	23	12	8	11	15	10	8	627,63	0,99
Amara Centro	2	1	0	4	2	2	9	396,62	0,81
Beraun - Erreterria	7	8	9	8	3	3	5	552,20	0,97
Bidebieta	2	0	1	0	2	0	3	333,01	0,77
Egia	4	3	8	4	5	1	2	601,92	0,73
Gros	6	9	9	6	5	10	9	449,14	0,84
Hernani - Urnieta - Astigarraga	14	11	7	11	14	10	17	599,75	0,88
Intxaurreondo	6	9	2	2	4	1	1	499,47	1,12
Iztietia - Erreterria	10	6	6	6	7	4	13	532,49	0,83
Lasarte - Usurbil	18	18	6	7	10	9	13	624,27	1,00

Lezo-San Juan	0	0	0	2	6	2	4	409,93	0,66
Loiola	7	1	5	1	6	4	1	613,25	1,18
Oiartzun	9	1	4	4	1	1	3	692,47	0,77
Ondarreta	12	9	10	9	9	9	7	466,77	0,84
Parte Vieja	9	7	1	0	2	3	3	527,46	0,77
Pasai Antxo	2	2	2	1	4	3	1	386,22	0,50
Pasajes San Pedro	2	3	3	2	3	1	6	555,40	0,81
Zarautz – Orio - Aia	22	14	14	15	9	11	7	796,44	0,65
Zumaia - Zestoa - Getaria	14	5	7	4	7	7	5	772,77	0,69
<b>OSI DONOSTIALDEA</b>	195	131	112	107	124	104	133	577,76	0,84
Azkoitia	10	8	5	7	6	8	7	900,30	0,83
Azpeitia	4	10	2	5	9	9	4	491,17	0,99
Beasain	4	2	4	3	1	5	4	273,61	0,97
Lazkao	7	3	1	1	1	2	8	571,56	0,92
Legazpi	9	9	5	3	1	4	0	1073,92	0,62
Ordizia	7	4	1	2	4	6	2	516,23	0,84
Zumarraga	14	10	7	10	7	6	9	764,14	0,81
<b>OSI GOIERRI-ALTO UROLA</b>	55	46	25	31	29	40	34	601,57	0,82
Alegia	2	2	2	2	1	0	1	327,62	0,47
Andoain	5	2	1	3	3	5	7	344,60	0,84
Ibarra	4	1	1	3	5	3	2	522,89	0,82
Tolosa	7	6	5	7	14	9	11	605,22	0,88
Villabona	10	7	1	0	11	8	6	814,08	0,83
<b>OSI TOLOSALDEA</b>	28	18	10	15	34	25	27	557,52	0,81
<b>Otros</b>	17	16	9	11	18	11	18		

\*14 eguneko tasa 100.000 biztanleko/ Tasa de 14 días por 100.000 habitantes.

\*\* Inzidentzia tasen arrazoiak  $-I(D)/I(D-7)$ - gaurko 14 eguneko inzidentzia metatuaren tasa duela astebeteko 14 eguneko inzidentzia metatuaren tasarekin konparatzen du. Tasen arrazoiaren balioa 1en azpitik dagoenean inzidentzia tasak behera egin duela esan nahi du. Duela astebeteko inzidentzia tasa zero den kasuetan “-” agertzen da. / La razón de tasas de incidencia  $-I(D)/I(D-7)$ - compara la tasa de incidencia acumulada en 14 días a fecha de hoy, con la incidencia acumulada en 14 días de hace una semana. En caso de que el valor de la ratio sea un valor por debajo de 1, significa que la incidencia ha disminuido. Cuando la tasa de incidencia de hace una semana es cero se indica con “-”.

+ Semaforoa 14 eguneko inzidentzia tasaren arabera: berdez < 60, horiz 60-299, laranja 300-399 eta gorri >=400. / Semaforo según la tasa de incidencia acumulada en 14 días: en verde <60, en amarillo 60-299, en naranja 300-399 y en rojo >= 400.