

KORONABIRUSAREN EGOERA EPIDEMIOLOGIKOA EUSKADIN (COVID-19) SITUACIÓN EPIDEMIOLÓGICA DEL CORONAVIRUS (COVID-19) EN EUSKADI

-- RESULTADOS DE TESTS VALIDADOS EL 04/05/2021--

Osasun Sailburuordetza / Viceconsejería de Salud
COVID Informazio Zerbitzua / Servicio de Información COVID

OPEN DATA:

Informe honetan argitaratzen diren datu guztiak hurrengo webgunean dituzue eskuragarri. / Todos los datos publicados en este informe están disponibles en la siguiente página web.

<https://opendata.euskadi.eus/catalogo/-/evolucion-del-coronavirus-covid-19-en-euskadi/>

TXOSTENEAN ORAIN ARTE ARAZTU EDO ZUZENDU DIREN AKATSAK ERRORES DEPURADOS O CORREGIDOS HASTA LA FECHA EN EL INFORME

Txosten honen informazioa etengabe berrikusten eta arazten ari da. Baliteke, gardentasunaren mesedetan, akats puntualen bat egotea, gerora zuzenduko dena. / La información de este informe está continuamente siendo revisada y depurada. En aras de la transparencia puede que haya algún error puntual que se corregirá posteriormente.

ARAZTU EDO ZUZENDU DIREN AKATSAK	ERRORES DEPURADOS O CORREGIDOS
Egunero desadostasun txikiak zuzentzen dira bizilekuaren eta testa eskatzen den lurralde historikoaren artean.	Cada día se corrigen pequeñas discrepancias entre el lugar de residencia y el territorio histórico desde donde se solicita el test.

BIZI BERRI III PLANEKO ADIERAZLEAK / INDICADORES DEL PLAN BIZI BERRI III

Indicador	Balioa / Valor
-Tasa de Incidencia Acumulada en 14 días	494,43 (-15,09)
-Índice de reproductividad (R_t —conocida como R_0)	0,88 (-0,01)
-Razón de Tasas	0,91 (-0,02)
-Ocupación en camas UCI	185 (-3)
-Tasa de Incidencia Acumulada en 14 días en mayores de 65 años.	291,69 (-14,56)
-Trazabilidad de los casos (últimos 7 días)	54,1% (-0,1%)

KORONABIRUSAREN EGOERA EPIDEMIOLOGIKOA EUSKADIN (COVID-19) SITUACIÓN EPIDEMIOLÓGICA DEL CORONAVIRUS (COVID-19) EN EUSKADI

-- RESULTADOS DE TESTS VALIDADOS EL 04/05/2021--

	PCR	Antigeno	Guztira
Egindako test diagnostiko kopurua / Número de test diagnósticos realizados:	6.638	4.291	10.929
Emaizta positibo kopurua / Número de resultados positivos:	303	367	670
Emaizta positiboen ehunekoa / Porcentaje de test positivos:	4,6%	8,6%	6,1%

TEST DIAGNOSTIKOA EGITEKO ARRAZOA EMAITZA POSITIBOA DUTEN KASUETAN/ MOTIVO DE REALIZACIÓN DEL TEST DIAGNÓSTICO EN CASOS CON RESULTADO POSITIVO

	Kontaktua izatea / Ser contacto *	Sintomak izatea / Ser sintomáticos *	Beste arrazoi bat / Otro motivo *
28/04	53,2%	35,7%	11,1%
29/04	53,7%	35,3%	11,0%
30/04	53,8%	34,9%	11,2%
01/05	54,0%	34,8%	11,2%
02/05	53,4%	35,1%	11,5%
03/05	54,2%	34,1%	11,7%
04/05	54,1%	34,2%	11,6%

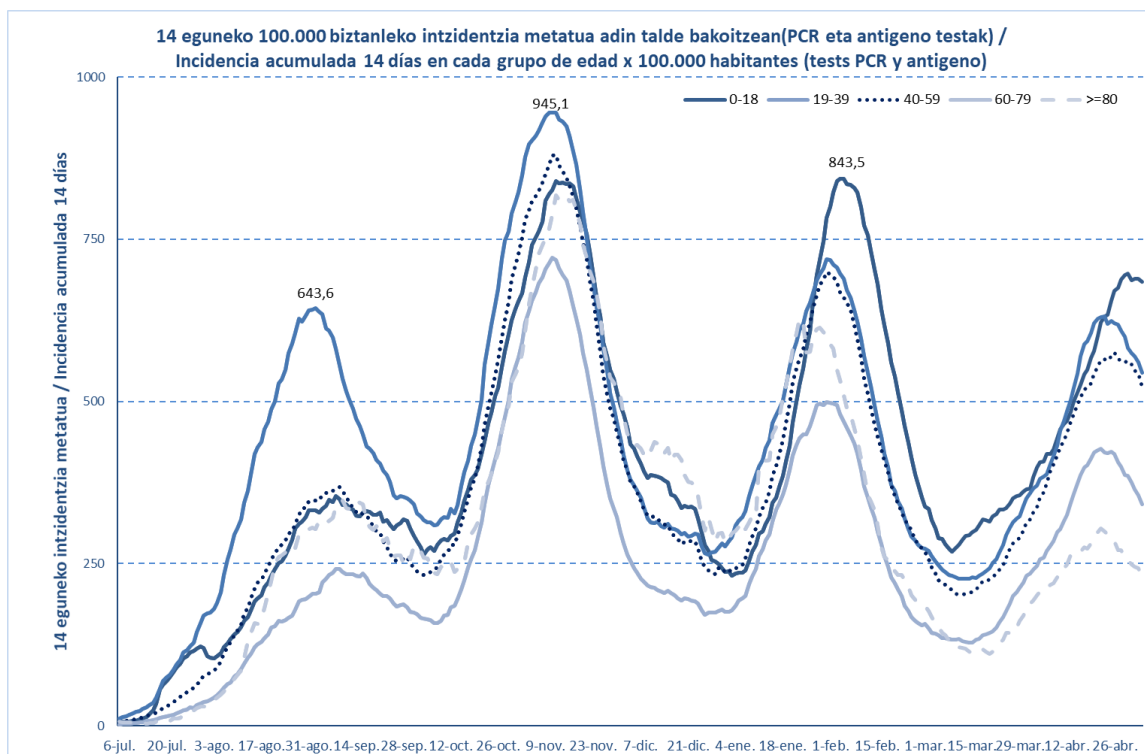
*Azken 7 egunetako emaitzen batzbestekoa / Media de los resultados de los últimos 7 días.

KASU POSITIBO BERRIAK HERRIALDE HISTORIKOAREN ARABERA / NUEVOS CASOS POSITIVOS SEGÚN SU TERRITORIO HISTÓRICO

	Kasu positibo kopurua / Número de casos positivos	100.000 biztanleko 14 eguneko inzidentzia tasa metatua/ Tasa de incidencia acumulada en 14 días por 100.000 habitantes	Tasen arrazoia/ Razón de tasas I(D)/I(D-7)
Araba	61	330,70	0,81
Bizkaia	366	453,16	0,99
Gipuzkoa	236	621,13	0,87
Otros	7		
Euskadi	670	494,43	0,91

KASU POSITIBO BERRIAK ADIN-TARTEKA / NUEVOS CASOS POSITIVOS POR GRUPOS DE EDAD

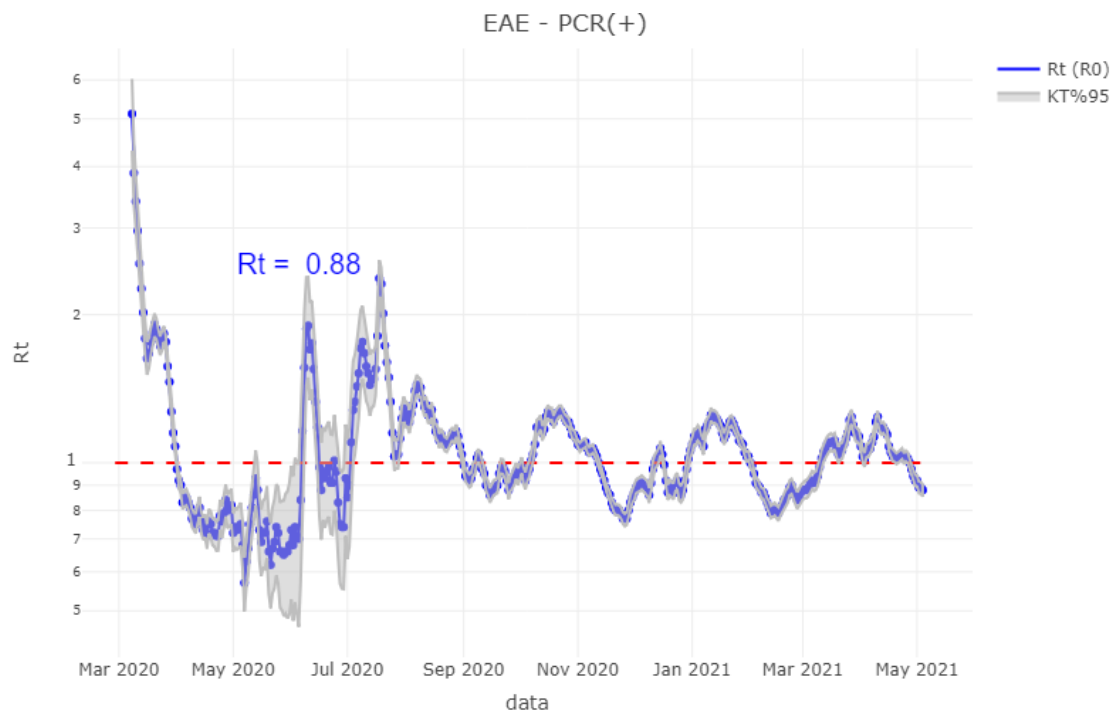
	Kasu positibo kopurua / Número de casos positivos	100.000 biztanleko 14 eguneko inzidentzia tasa metatua/ Tasa de incidencia acumulada en 14 días por 100.000 habitantes	Tasen arrazoia/ Razón de tasas I(D)/I(D-7)
0-18	166	684,48	1,01
19-39	159	543,78	0,88
40-64	251	497,71	0,91
65-79	75	322,17	0,83
>=80	18	225,78	0,83
>=65	93	291,69	0,83



	Kasu positibo kopurua / Número de casos positivos	100.000 biztanleko 14 eguneko inzidentzia tasa metatua/ Tasa de incidencia acumulada en 14 días por 100.000 habitantes	Tasen arrazoia/ Razón de tasas I(D)/I(D-7)
0-2	9	445,01	0,90
3-5	19	555,19	1,14
6-12	66	664,80	1,06
13-16	48	870,35	1,01
17-18	24	839,61	0,90

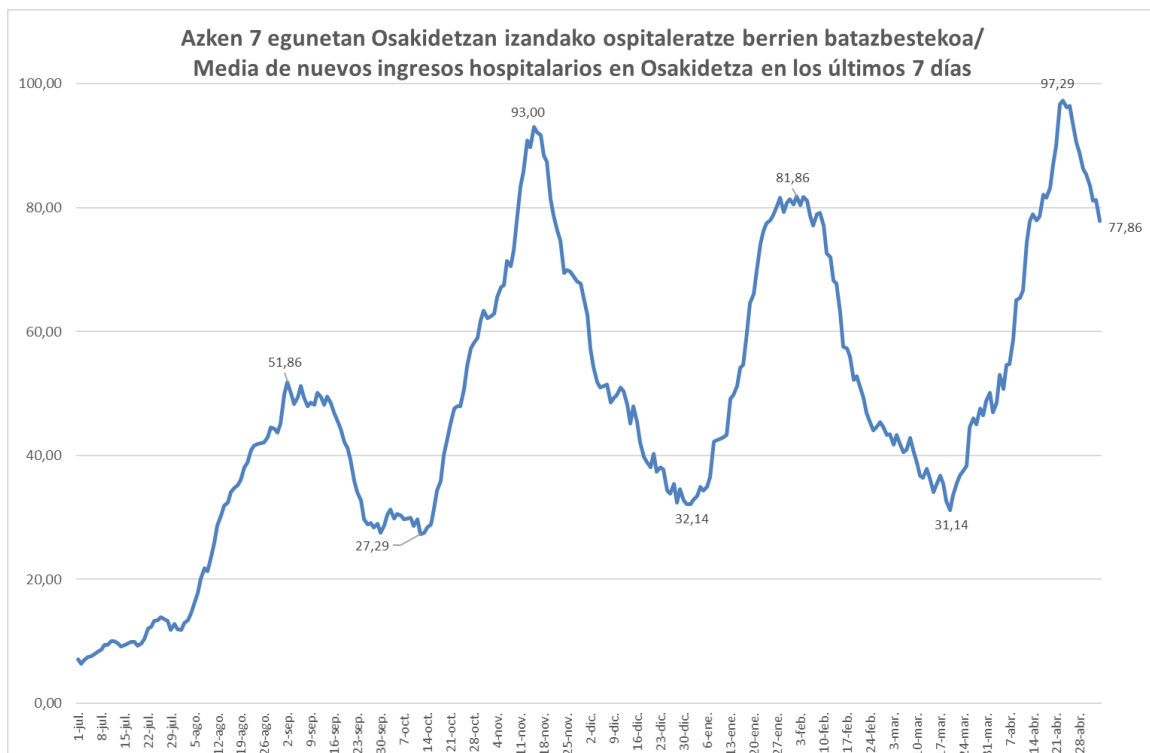
**OINARRIZKO BIRSORKUNTZA TASA /
NÚMERO REPRODUCTIVO BÁSICO**

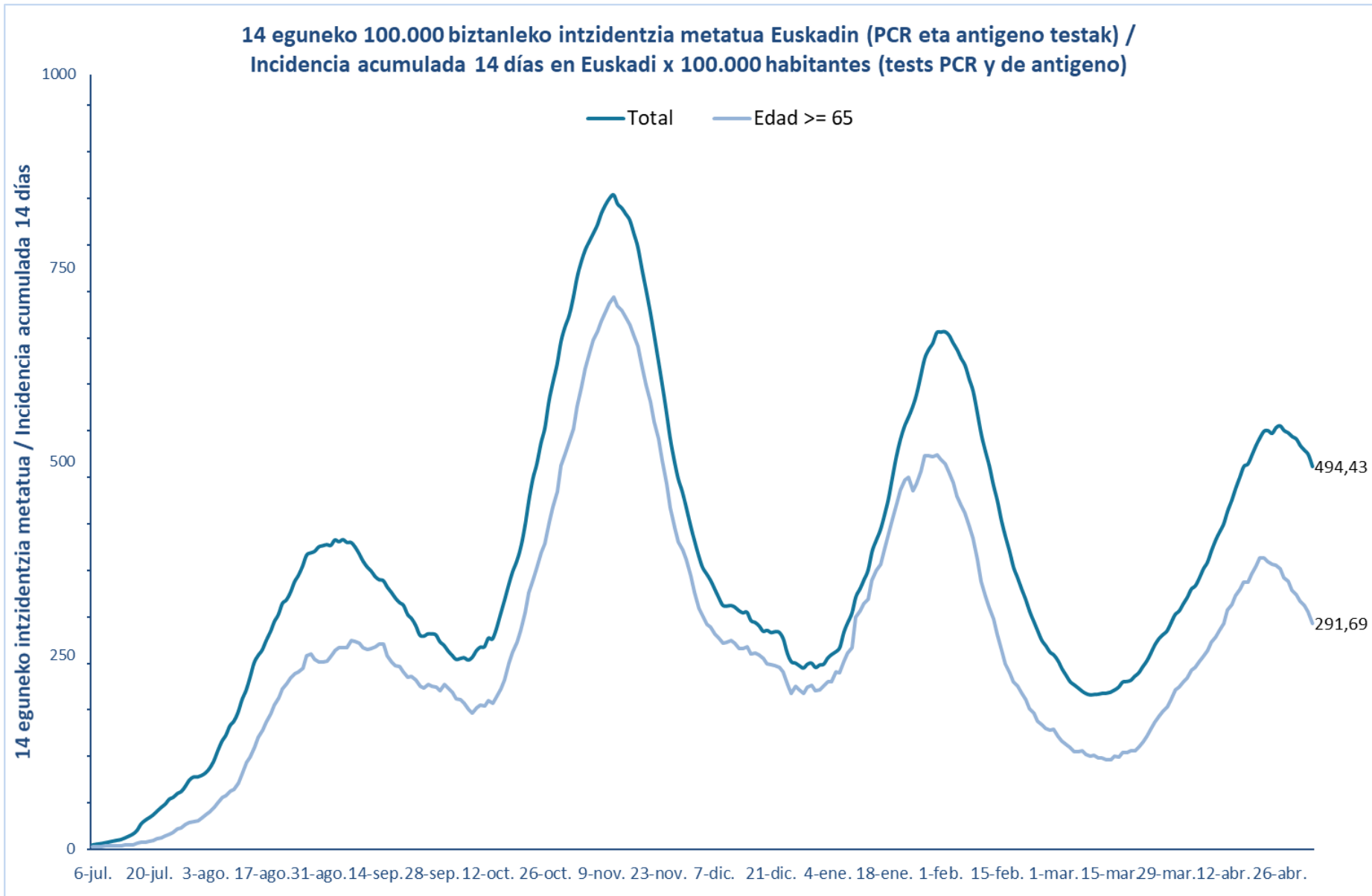
	Euskadi (%95 IC)	Araba	Bizkaia	Gipuzkoa
28/04	0,97 (0,94; 0,99)	0,90	1,00	0,95
29/04	0,94 (0,92; 0,96)	0,87	0,97	0,93
30/04	0,92 (0,90; 0,95)	0,85	0,95	0,91
01/05	0,92 (0,89; 0,94)	0,89	0,95	0,90
02/05	0,89 (0,87; 0,92)	0,86	0,94	0,85
03/05	0,89 (0,87; 0,92)	0,82	0,96	0,84
04/05	0,88 (0,85; 0,90)	0,79	0,95	0,82



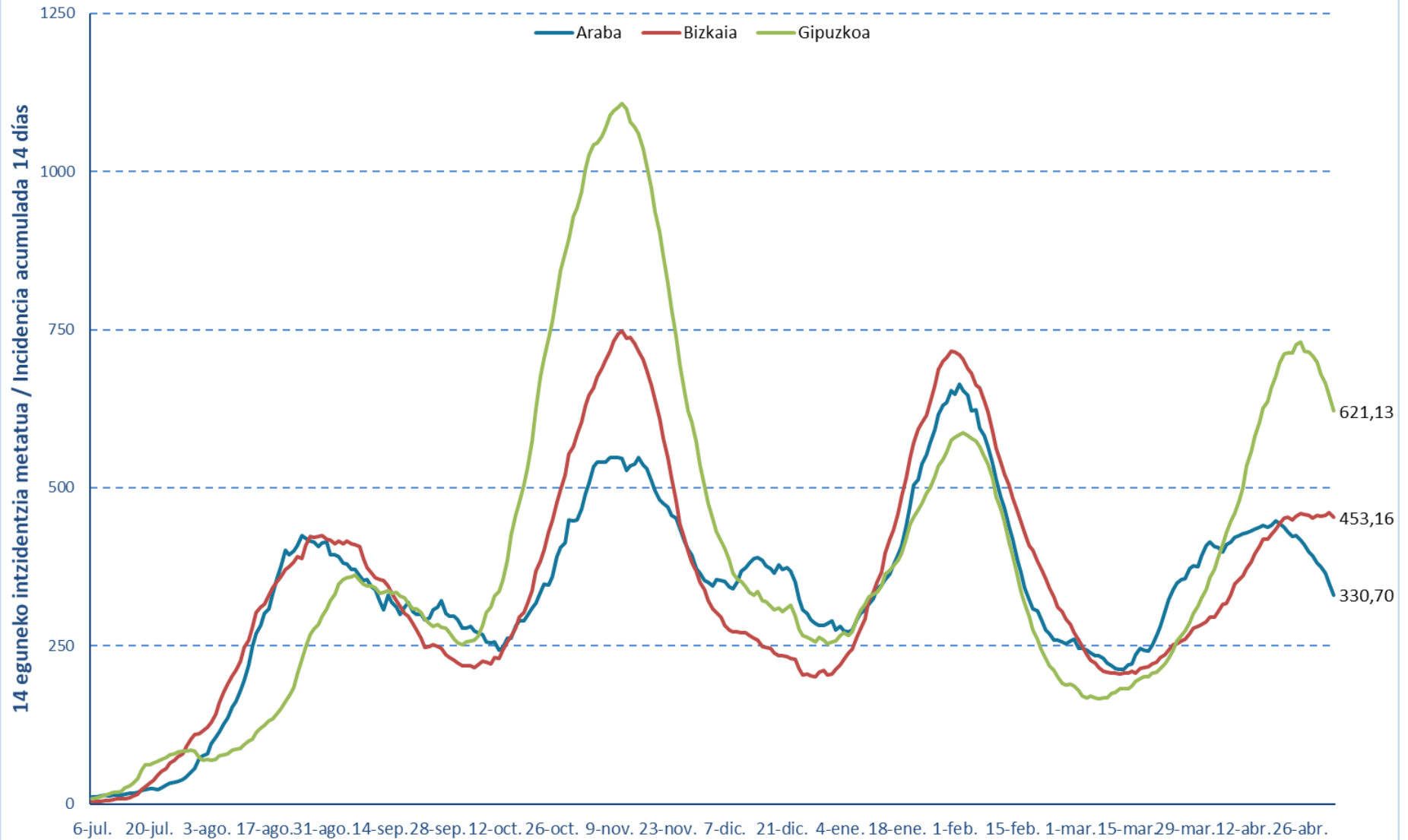
BALIABIDE ASISTENTZIALEN ERABILERA /
UTILIZACIÓN DE LOS RECURSOS ASISTENCIALES

	ZIUn ospitaleratuak Osakidetzan/ Ingresados en UCI en Osakidetz	Ospitaleratze berriak Osakidetzan/ Nuevos ingresos en planta en Osakidetz	Osakidetzan ospitaleratuta daudenak / Ingresados en planta en Osakidetz
21/04	165	94	549
22/04	173	114	554
23/04	186	101	503
24/04	188	72	530
25/04	192	62	568
26/04	189	91	543
27/04	184	99	542
28/04	192	83	527
29/04	189	96	520
30/04	189	95	504
01/05	189	59	504
02/05	195	45	520
03/05	188	92	493
04/05	185	75	463

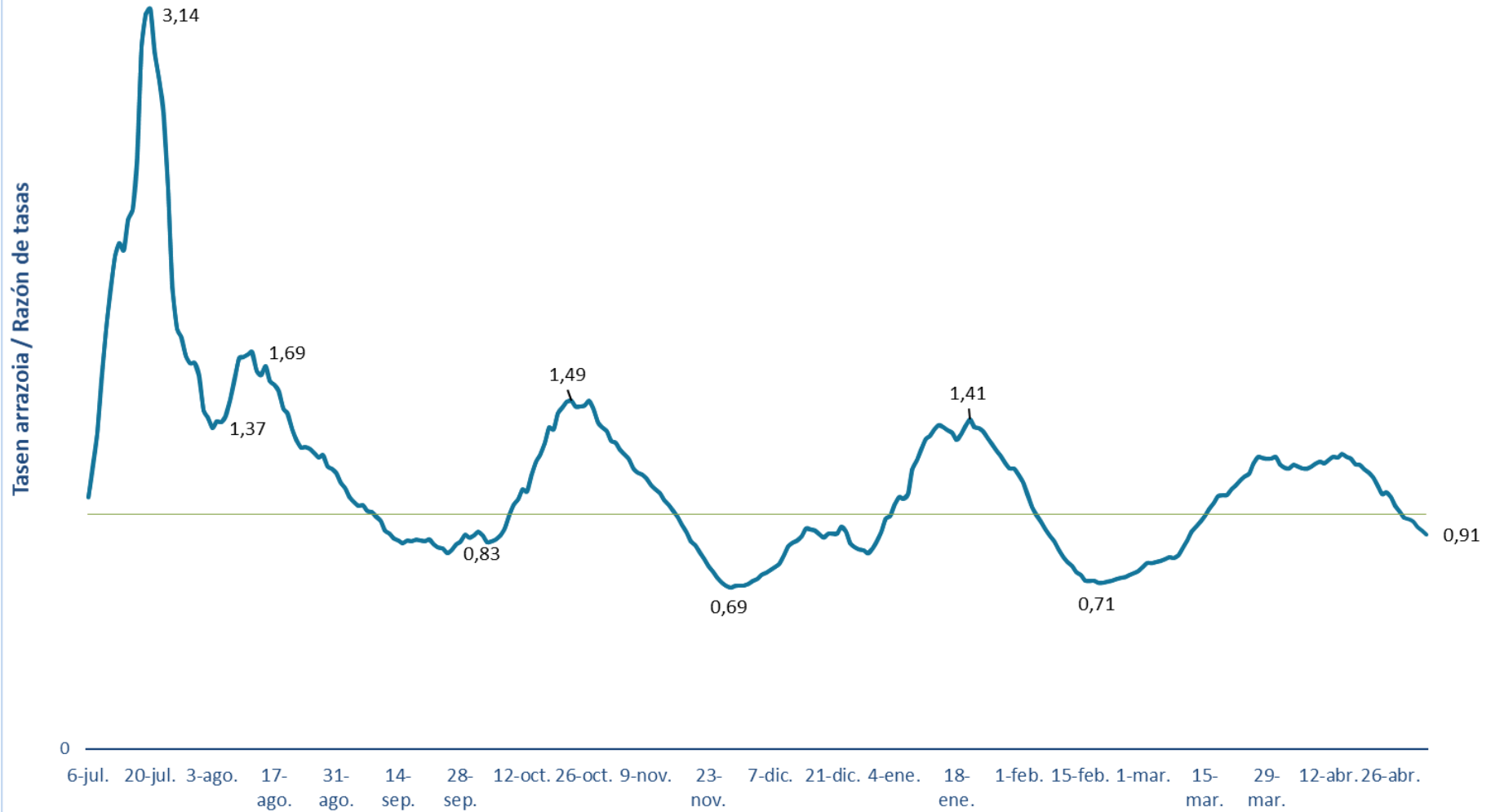




**14 eguneko 100.000 biztanleko intzidentzia metatua Lurralde Historiko bakoitzean (PCR eta antigeno testak) /
 Incidencia acumulada 14 días en cada Territorio Histórico x 100.000 habitantes (tests PCR y de antígeno)**



Euskadiko 14 eguneko inzidentzia tasen arrazoiaren bilakaera /
Evolución de la razón de tasas de 14 días en Euskadi





**PCR POSITIBO BERRIAK EUSKADIKO UDALERRIETAN /
NUEVOS POSITIVOS PCR EN LOS MUNICIPIOS DE EUSKADI**

UDALERRIA / MUNICIPIO	28/04	29/04	30/04	01/05	02/05	03/05	04/05	Tasa	I(D)/I(D-7)
Agurain/Salvatierra	1	0	1	0	0	0	0	74,72	0,80
Alegría-Dulantzi	1	0	0	0	0	0	0	95,54	0,75
Amurrio	4	2	3	4	0	1	2	454,99	0,89
Añana	0	0	0	0	0	0	0	0,00	-
Aramaio	0	1	0	2	0	0	0	202,70	0,27
Armiñón	0	0	0	0	0	0	0	448,43	1,00
Arraia-Maeztu	0	0	0	0	0	0	0	273,22	1,00
Arratzua-Ubarrundia	0	0	0	0	2	0	0	193,24	1,00
Artziniega	0	1	3	2	0	1	0	470,96	3,00
Asparrena	0	0	1	0	0	0	0	123,76	1,00
Ayala/Aiara	1	1	0	1	0	1	0	690,85	0,63
Baños de Ebro/Mañueta	0	0	0	0	0	0	0	934,58	1,00
Barrundia	0	0	0	0	0	0	0	0,00	0,00
Berantevilla	0	0	0	0	0	0	0	200,40	0,25
Bernedo	0	0	0	0	0	0	0	0,00	-
Campezo/Kanpezu	1	0	1	0	0	0	0	471,25	0,83
Elburgo/Burgelu	0	0	0	0	0	0	0	156,99	1,00
Elciego	0	0	0	0	0	0	0	483,09	0,45
Elvillar/Bilar	0	0	0	0	0	0	0	0,00	-
Erriberagoitia/Ribera Alta	0	0	0	0	0	0	0	0,00	0,00
Harana/Valle de Arana	0	0	0	0	0	0	0	0,00	-
Iruña Oka/Iruña de Oca	0	2	1	0	1	0	0	334,26	1,09
Iruraiz-Gauna	0	0	0	1	0	0	0	183,15	1,00
Kripan	0	0	0	0	0	0	0	0,00	-
Kuartango	0	0	0	0	0	0	0	0,00	0,00
Labastida/Bastida	0	2	0	2	0	1	0	1024,98	0,70
Lagrán	0	0	0	0	0	0	0	0,00	-
Laguardia	0	0	0	0	0	0	0	0,00	0,00
Lanciego/Lantziego	0	0	0	0	0	0	0	0,00	-
Lantarón	0	0	0	0	0	0	0	0,00	-
Lapuebla de Labarca	0	0	0	0	0	0	0	0,00	-
Laudio/Llodio	8	13	5	6	6	5	8	637,57	1,06
Legutio	0	0	0	0	0	0	1	109,17	0,40
Leza	0	0	0	0	0	0	0	0,00	-
Moreda de Álava/Moreda Araba	0	0	0	0	0	0	0	0,00	-
Navaridas	0	0	0	0	0	0	0	0,00	0,00
Okondo	0	1	1	0	0	0	0	410,85	1,67

Oyón-Oion	0	0	0	1	0	0	0	28,40	0,50
Peñacerrada-Urizaharra	0	0	0	0	0	0	0	0,00	-
Ribera Baja/Erribera Beitia	0	0	0	0	0	0	0	187,38	1,00
Samaniego	0	0	0	0	0	0	0	829,88	1,00
San Millán/Donemiliaga	0	0	0	0	0	0	0	0,00	0,00
Urkabustaiz	0	0	0	0	0	0	1	68,97	1,00
Valdegovía/Gaubea	0	0	0	0	0	0	0	0,00	0,00
Villabuena de Álava/Eskuernaga	0	0	0	0	0	0	0	0,00	-
Vitoria-Gasteiz	53	58	59	55	29	33	48	326,50	0,79
Yécora/Iekora	0	0	0	0	0	0	0	0,00	-
Zalduondo	0	0	0	0	0	0	0	0,00	-
Zambrana	0	0	0	1	0	0	0	224,22	0,50
Zigoitia	0	0	1	0	0	0	0	175,75	1,50
Zuia	1	2	2	0	0	0	1	423,37	0,83
ARABA	70	83	78	75	38	42	61	330,70	0,81

Abadiño	0	1	4	0	0	1	1	167,66	0,81
Abanto y Ciérvana-Abanto Zierbena	1	0	1	1	3	1	3	178,93	0,89
Ajangiz	0	0	0	0	0	0	0	0,00	-
Alonsotegi	1	2	2	0	0	1	0	283,49	1,60
Amorebieta-Etxano	4	7	3	4	4	2	7	259,20	1,39
Amoroto	0	0	0	0	0	0	0	0,00	-
Arakaldo	1	0	1	0	2	0	0	2352,94	-
Arantzazu	0	0	0	0	0	0	0	257,73	1,00
Areatza	0	0	0	0	1	0	0	162,60	0,50
Arrankudiaga	1	0	0	0	0	0	0	196,46	2,00
Arratzu	1	0	0	0	0	0	1	487,80	-
Arrieta	0	0	0	0	0	0	0	177,62	1,00
Arrigorriaga	5	3	5	0	5	4	1	393,54	1,09
Artea	0	0	0	0	0	0	0	0,00	0,00
Artzentales	0	0	0	0	0	0	0	149,03	0,25
Atxondo	0	0	0	0	0	0	0	72,20	0,50
Aulesti	0	0	0	0	0	0	0	598,80	0,44
Bakio	1	3	0	0	3	5	0	685,19	1,38
Balmaseda	1	1	3	2	1	1	1	301,13	0,85
Barakaldo	23	27	33	20	20	19	37	396,97	1,02
Barrika	0	1	0	0	0	0	0	261,27	0,67
Basauri	10	14	15	8	7	16	6	402,74	1,17
Bedia	2	1	0	0	0	0	0	381,32	1,33
Berango	1	0	1	0	0	1	0	261,53	0,59
Bermeo	5	5	4	5	3	4	1	390,30	1,16
Berriatua	0	0	0	0	0	0	0	159,11	1,00
Berriz	0	1	1	1	1	0	1	321,75	0,83

Bilbao	123	127	127	156	84	131	140	543,47	0,94
Busturia	0	0	0	0	0	0	0	61,65	1,00
Derio	2	0	1	2	0	0	1	395,80	0,68
Dima	0	0	0	0	0	0	0	0,00	0,00
Durango	12	11	8	3	4	11	5	322,56	1,26
Ea	0	0	0	0	0	0	0	0,00	-
Elantxobe	0	0	0	0	0	0	0	0,00	-
Elorrio	0	1	0	0	0	0	1	53,71	0,57
Erandio	15	14	8	2	7	1	7	478,86	0,92
Ereño	0	0	0	0	0	0	0	362,32	1,00
Ermua	7	3	5	3	0	8	6	430,74	1,03
Errigoiti	1	0	0	0	0	0	0	408,16	2,00
Etxebarri	1	1	2	0	2	4	6	218,15	0,96
Etxebarria	3	1	2	0	1	0	1	1208,05	9,00
Forua	0	0	0	1	0	0	0	331,86	0,75
Fruiz	0	0	0	0	0	0	0	0,00	0,00
Galdakao	14	18	16	8	8	13	8	545,89	1,38
Galdames	0	0	0	0	0	0	0	355,45	1,00
Gamiz-Fika	4	0	0	0	0	0	0	587,80	1,14
Garai	1	0	0	0	0	0	0	309,60	-
Gatika	0	0	0	0	1	1	0	181,93	0,60
Gautegiz Arteaga	0	0	1	0	0	0	0	118,06	-
Gernika-Lumo	5	4	1	1	3	5	7	243,93	0,93
Getxo	27	19	27	9	14	19	15	401,54	0,82
Gizaburuaga	0	0	0	0	0	0	0	0,00	-
Gordexola	0	1	2	0	0	0	0	174,11	-
Gorliz	1	0	0	1	0	1	3	185,34	1,38
Güeñes	3	1	0	2	1	2	0	274,26	1,20
Ibarrangelu	0	0	0	0	0	0	0	0,00	0,00
Igorre	1	3	2	0	1	2	2	450,88	1,46
Ispaster	0	0	0	0	0	0	0	134,41	1,00
Iurreta	0	0	0	0	0	1	1	81,34	0,60
Izurtza	0	0	0	0	0	0	0	0,00	-
Karrantza Harana/Valle de Carranza	0	0	0	0	0	0	0	105,86	0,50
Kortezubi	0	0	0	0	0	0	0	0,00	-
Lanestosa	0	0	0	0	0	0	0	0,00	-
Larrabetzu	0	0	1	0	2	2	0	438,60	1,50
Laukiz	0	0	0	0	0	0	0	167,08	0,50
Leioa	20	12	24	11	12	9	11	646,00	1,09
Lekeitio	1	2	6	0	2	2	1	511,97	1,12
Lemoa	1	0	0	0	0	0	1	275,63	0,83
Lemoiz	0	0	1	0	0	0	0	79,55	-
Lezama	0	1	1	1	0	2	0	331,54	2,67

Loiu	2	0	0	0	0	2	5	995,24	0,96
Mallabia	1	0	0	0	0	0	3	588,24	1,00
Mañaria	0	0	0	0	0	0	0	0,00	0,00
Markina-Xemein	3	1	1	0	1	3	0	258,71	1,08
Maruri-Jatabe	1	0	0	0	0	0	0	218,34	1,00
Mendata	0	0	0	0	0	0	0	0,00	-
Mendexa	0	0	1	0	1	0	0	847,46	2,00
Meñaka	0	0	0	0	1	3	2	852,27	2,00
Morga	1	0	0	0	0	0	0	775,19	1,00
Mundaka	0	0	0	0	0	0	0	0,00	-
Mungia	10	7	10	7	11	6	9	654,01	1,40
Munitibar-Arbatzegi Gerrikaitz	0	0	0	0	0	0	0	218,34	1,00
Murueta	0	0	0	0	0	0	0	0,00	-
Muskiz	8	5	1	1	3	1	10	828,99	1,51
Muxika	0	0	1	0	0	0	0	133,78	1,00
Nabarniz	0	0	0	0	0	0	0	425,53	1,00
Ondarroa	9	4	4	0	1	1	4	735,38	0,81
Orozko	0	1	0	1	1	1	0	304,07	2,00
Ortuella	2	2	2	1	2	2	1	312,88	1,04
Otxandio	2	1	2	0	3	3	0	3394,83	0,68
Plentzia	3	0	1	1	0	0	0	318,18	0,74
Portugalete	18	10	14	10	7	9	10	390,01	0,94
Santurtzi	26	18	16	17	20	9	13	491,91	1,12
Sestao	5	7	7	8	7	14	8	455,11	0,92
Sondika	0	1	1	2	0	4	1	441,11	1,05
Sopela	6	9	5	1	2	2	3	508,54	1,16
Sopuerta	0	0	0	0	1	2	0	159,24	0,40
Sukarrieta	0	0	0	0	0	0	0	299,40	1,00
Trucios-Turtzioz	0	0	0	0	0	0	0	0,00	-
Ubide	0	0	0	0	0	0	0	0,00	-
Ugao-Miraballes	1	0	0	0	1	0	0	243,43	0,59
Urduliz	2	2	4	1	0	2	2	753,05	0,77
Urduña/Orduña	1	3	1	0	1	10	1	708,72	1,30
Valle de Trápaga-Trapagaran	2	8	17	4	6	2	8	759,17	1,17
Zaldibar	1	1	0	0	0	1	0	197,04	0,50
Zalla	1	3	3	1	3	1	1	272,48	0,96
Zamudio	0	0	1	1	3	2	8	482,95	1,07
Zaratamo	2	0	3	0	0	0	0	667,88	0,79
Zeanuri	1	0	0	0	0	0	1	239,23	3,00
Zeberio	0	0	0	0	0	0	0	184,50	0,67
Zierbena	2	0	0	1	1	2	1	656,17	1,67
Ziortza-Bolibar	3	0	0	0	0	0	0	683,37	3,00
BIZKAIA	412	368	403	298	268	351	366	453,16	0,99

Abaltzisketa	0	0	0	0	0	0	0	0,00	0,00
Aduna	0	0	0	0	0	0	0	0,00	0,00
Aia	6	0	4	0	1	0	1	1108,31	0,59
Aizarnazabal	1	1	0	1	0	0	0	1430,43	1,10
Alegia	1	1	1	1	0	0	0	667,41	0,60
Albiztur	0	0	0	0	0	0	0	0,00	0,00
Alkiza	0	0	0	0	0	0	0	0,00	-
Altzaga	3	0	0	0	0	0	0	1639,34	1,00
Altzo	1	0	1	0	1	0	0	1025,64	1,33
Amezketza	0	0	0	0	1	0	0	108,70	0,50
Andoain	4	4	2	1	3	4	4	326,93	0,75
Anoeta	7	2	2	1	0	2	1	1576,35	0,89
Antzuola	1	1	1	0	1	2	0	642,50	0,93
Arama	0	0	0	0	0	0	0	0,00	-
Aretxabaleta	7	4	5	5	3	1	5	776,84	0,98
Arrasate/Mondragón	10	8	7	10	4	6	6	661,17	0,85
Asteasu	2	3	0	0	0	3	2	1025,64	2,00
Astigarraga	6	2	3	2	2	2	4	719,21	0,77
Ataun	3	6	2	1	1	0	2	973,10	2,13
Azkoitia	11	10	7	4	8	6	8	951,35	0,84
Azpeitia	4	4	8	3	4	6	6	479,63	0,86
Baliarrain	0	0	0	0	0	0	0	606,06	0,33
Beasain	3	3	1	4	2	1	2	242,49	0,69
Beizama	0	0	0	0	0	0	0	0,00	-
Belauntza	0	0	0	0	0	0	0	0,00	-
Berastegi	0	0	0	0	1	1	1	570,34	1,20
Bergara	7	10	4	1	8	3	4	605,21	1,05
Berrobi	0	0	0	0	0	1	0	163,13	1,00
Bidania-Goiatz	0	1	0	0	0	0	0	357,14	0,50
Deba	4	4	4	3	0	3	5	1192,00	0,67
Donostia / San Sebastián	91	102	65	55	48	62	55	588,30	0,96
Eibar	9	2	12	3	2	8	7	363,98	0,65
Elduain	0	0	0	0	0	0	1	2057,61	0,45
Elgeta	0	0	0	0	0	2	0	1149,43	1,18
Elgoibar	0	2	5	2	2	1	3	320,62	0,90
Errenteria	23	14	14	15	15	10	7	560,04	0,91
Errezil	0	0	2	0	0	3	2	1127,21	7,00
Eskoriatza	6	2	7	1	1	2	6	1023,64	1,31
Ezkio-Itsaso	1	0	0	0	0	1	0	946,37	0,86
Gabiria	0	0	0	0	0	0	0	194,93	0,20
Gaintza	0	0	0	0	0	0	0	0,00	-
Gaztelu	0	0	0	0	0	0	0	0,00	-
Getaria	1	1	2	0	0	0	0	600,71	0,44

Hernani	14	11	7	4	8	11	5	695,69	1,01
Hernalde	0	0	0	0	0	0	0	983,61	0,75
Hondarribia	5	7	2	8	3	1	9	447,48	0,90
Ibarra	2	4	1	1	1	2	1	719,93	0,94
Idiazabal	1	0	1	0	0	0	0	294,12	1,40
Ikaztegieta	0	0	0	0	0	0	0	0,00	-
Irun	27	21	26	25	12	16	13	539,80	1,01
Irura	1	0	0	0	0	4	3	993,38	1,06
Itsasondo	0	0	0	0	0	0	0	0,00	0,00
Larraul	0	0	0	0	0	0	0	0,00	0,00
Lasarte-Oria	13	9	17	3	4	7	4	656,34	1,05
Lazkao	1	2	1	0	0	1	0	319,60	0,53
Leaburu	0	0	0	0	0	0	0	0,00	-
Legazpi	17	9	9	4	3	1	4	1284,34	0,72
Legorreta	0	1	0	1	0	1	0	469,80	0,78
Leintz Gatzaga	0	0	0	0	0	0	0	0,00	0,00
Lezo	3	0	0	0	0	4	2	493,42	0,71
Lizartza	0	0	0	0	0	1	0	154,08	1,00
Mendaro	0	0	0	0	1	1	0	330,97	0,78
Mutiloa	0	0	0	0	0	0	0	0,00	-
Mutriku	1	2	1	0	0	0	0	319,91	0,63
Oiartzun	8	11	0	4	3	1	1	723,31	0,79
Olaberria	0	0	0	0	0	0	0	1199,56	0,79
Oñati	12	5	12	4	2	10	7	1290,55	0,81
Ordizia	2	4	4	1	2	3	4	566,04	1,02
Orendain	0	0	0	0	0	0	0	0,00	-
Orexa	0	0	0	0	0	0	0	0,00	-
Orio	0	7	3	3	2	0	1	619,70	0,61
Ormaiztegi	0	0	0	0	0	0	0	156,74	0,40
Pasaia	9	1	3	4	4	9	4	520,27	0,71
Segura	0	1	0	0	1	0	3	652,32	2,00
Soraluze-Placencia de las Armas	0	0	1	2	0	0	1	301,96	0,52
Tolosa	7	7	6	5	8	13	10	675,26	0,89
Urnietta	1	1	1	1	1	1	1	402,64	0,68
Urretxu	2	5	7	4	4	3	3	776,10	0,80
Usurbil	1	9	1	3	2	3	4	760,94	1,26
Villabona	3	2	5	0	0	3	1	760,52	0,76
Zaldibia	0	3	0	0	0	1	2	1025,33	0,81
Zarautz	19	16	7	11	12	9	9	933,74	0,72
Zegama	0	0	0	0	0	0	0	328,73	1,00
Zerain	0	0	0	0	0	0	0	0,00	0,00
Zestoa	3	3	0	1	2	1	4	539,29	0,81
Zizurkil	0	3	0	0	0	0	1	988,47	1,07

Zumaia	12	9	3	5	2	6	4	987,08	0,74
Zumarraga	10	9	4	4	6	3	3	906,22	0,90
GIPUZKOA	386	349	281	211	191	246	236	621,13	0,87

OTROS	8	8	7	1	9	7	7		
--------------	---	---	---	---	---	---	---	--	--

*14 eguneko tasa 100.000 biztanleko. Tasak kalkulatzeko EUSTATen Biztanleen Udal-Erroldaren Estatistikan 2020ko urtarrilaren 1erako argitaratutako biztanleria hartzen da. / Tasa de 14 días por 100.000 habitantes. Las tasas se calculan con respecto a la población publicada por EUSTAT en la Estadística Municipal de Habitantes para el 1 de enero del 2020. https://eu.eustat.eus/bankupx/pxweb/eu/euskara/-/PX_2212_ep06b.px

** Inzidentzia tasen arrazoiak **-I(D)/I(D-7)-** gaurko 14 eguneko inzidentzia metatuaren tasa duela astebeteko 14 eguneko inzidentzia metatuaren tasarekin konparatzen du. Tasen arrazoiaren balioa 1en azpitik dagoenean inzidentzia tasak behera egin duela esan nahi du. Duela astebeteko inzidentzia tasa zero den kasuetan “-“ agertzen da. / La razón de tasas de incidencia **-I(D)/I(D-7)-** compara la tasa de incidencia acumulada en 14 días a fecha de hoy, con la tasa de incidencia acumulada en 14 días de hace una semana. En caso de que el valor de la ratio sea un valor por debajo de 1, significa que la incidencia ha disminuido. Cuando la tasa de incidencia de hace una semana es cero se indica con “-“.

+ Semaforoa 14 eguneko inzidentzia tasaren arabera 5.000 biztanletik gorako udalerrietan: berdez < 60, horiz 60-299, laranja 300-399 eta gorri >=400. / Semaforo según la tasa de incidencia acumulada en 14 días en los municipios de más de 5.000 habitantes: en verde <60, en amarillo 60-299, en naranja 300-399 y en rojo >= 400.

**PCR POSITIBO BERRIAK EUSKADIKO OSASUN EREMUETAN /
NUEVOS POSITIVOS PCR EN LAS ZONAS DE SALUD DE EUSKADI**

Alfabetoz ordenatuta./ Ordenado alfabéticamente.

OSASUN-EREMUAK/ZONAS DE SALUD	28/04	29/04	30/04	01/05	02/05	03/05	04/05	Tasa**	I(D)/I(D-7)**
Abetxuko	1	1	0	0	0	1	0	157,44	0,75
Aranbizkarra I	3	1	2	0	0	3	2	172,13	0,57
Aranbizkarra II	4	2	6	1	1	1	4	299,89	0,84
Casco Viejo (Vitoria)	2	0	3	2	0	2	3	255,82	0,69
Gazalbide Txagorritxu	0	3	5	2	4	3	2	269,56	0,91
La Habana	1	2	3	5	2	2	3	323,62	0,85
Lakua - Arriaga	3	4	0	1	1	0	2	181,46	0,61
Lakuabizkarra	8	10	5	8	4	1	6	299,64	0,67
Llanada Alavesa	1	0	1	1	0	0	0	74,11	0,53
Montaña alavesa	1	0	1	0	0	0	0	314,18	0,88
Norte-Villarreal	2	1	2	0	5	2	1	1115,50	0,64
Norte-Zuya	1	2	3	0	0	0	2	252,53	0,67
Olaguibel	4	6	5	5	0	4	10	228,23	0,84
Olarizu	4	1	2	6	2	3	1	314,94	0,87
Salburua	3	2	2	9	1	1	3	352,53	0,97
San Martín	7	5	9	5	10	2	6	278,38	0,89
Sansomendi	0	6	6	1	0	2	0	504,29	0,78
Valles Alaveses I	0	2	1	0	1	0	0	190,76	0,90
Valles Alaveses II	1	0	0	1	0	0	0	289,26	0,70
Zabalgana	9	13	3	4	2	4	4	423,57	0,73
Zaramaga	4	2	4	5	1	4	3	373,86	0,84
OSI ARABA	59	63	63	56	34	35	52	295,52	0,77
Rioja	0	2	0	3	0	1	0	246,31	0,60
OSI ARABAKO ERRIOXA	0	2	0	3	0	1	0	246,31	0,60
Desierto / Urban	0	4	6	3	0	1	3	411,31	1,03
La Paz	5	2	7	5	1	5	2	312,58	0,88
Lutxana	0	1	0	1	2	1	1	242,10	0,72
Rontegi	1	5	8	1	4	2	5	493,04	1,37
San Vicente	3	6	6	3	4	6	10	375,23	0,89
Sestao Kueto	5	4	4	3	0	6	2	479,12	0,78
Sestao Markonzaga	0	3	3	5	7	8	6	425,94	1,03
Zaballa C.S.	4	2	1	5	5	0	4	413,57	0,96
Zuazo	10	7	5	1	4	4	12	406,14	1,38
OSI BARAKALDO SESTAO	28	34	40	27	27	33	45	393,21	0,99
Abadiño-Elorrio-Berriz	1	5	5	1	2	3	3	169,78	0,77
Aiala	5	7	7	7	1	12	3	541,44	0,95
Amorebieta	4	7	3	4	3	2	7	246,89	1,36
Arratia	4	4	3	0	2	2	3	269,23	1,00

Arrigorriaga	6	2	5	0	3	0	0	316,14	0,81
Basauri-Ariz	5	8	9	3	4	9	1	375,90	1,03
Basauri-Kareaga	5	6	6	5	3	7	5	405,12	1,48
Bermeo	5	5	4	5	3	4	1	345,42	1,16
Durango	13	9	8	3	3	11	6	268,85	1,18
Etxebarri	1	1	2	0	2	4	6	223,07	1,00
Galdakao	15	18	16	8	10	15	10	545,37	1,41
Gernika	5	4	1	2	3	5	7	233,82	0,94
Gernikaldea	3	0	1	0	0	0	1	171,01	1,08
Lekeitio	1	2	7	0	3	2	1	459,68	1,02
Llodio	9	14	7	7	9	6	8	575,21	1,15
Markina - Xemein	9	3	3	0	2	3	1	416,73	1,80
Ondarroa	9	5	4	0	0	1	4	690,81	0,81
OSI BARRUALDE-GALDAKAO	100	100	91	45	53	86	67	367,88	1,09
Basurto	2	5	13	4	4	8	10	466,28	0,91
Begoña	6	4	3	5	3	1	3	436,38	0,75
Bolueta	1	8	5	4	3	2	5	679,50	0,96
Bombero Etxaniz	18	17	21	31	13	16	17	689,67	1,02
Casco Viejo (Bilbao)	7	3	3	3	3	3	5	357,39	0,90
Deusto	14	8	6	7	9	5	5	452,79	0,92
Gazteleku	5	11	5	11	4	11	12	587,08	0,93
Indautxu	5	7	6	5	4	7	6	472,47	0,77
Javier Sáenz de Buruaga	6	2	4	4	3	6	6	559,22	0,91
Karmelo	1	2	2	5	2	4	7	592,09	1,02
La Peña	3	3	5	5	6	4	2	451,56	1,18
Mina del Morro	7	4	4	3	3	3	3	600,63	1,10
Miribilla-La Merced	10	12	12	11	6	7	4	700,62	1,05
Otxarkoaga	4	5	2	2	3	2	7	520,70	0,76
Rekalde	4	10	8	14	1	6	11	440,56	0,82
San Adrián	3	5	8	6	4	14	6	783,26	1,46
San Ignacio	3	6	13	7	7	18	8	485,91	1,13
Santutxu-Solokoetxe	4	7	3	10	3	3	6	497,36	0,86
Txurdinaga	7	3	1	8	1	4	4	327,67	0,69
Zorroza	6	4	4	3	3	7	5	349,41	1,34
Zurbaran	9	3	2	2	2	2	7	531,03	0,93
OSI BILBAO-BASURTO	125	129	130	150	87	133	139	523,94	0,95
Abanto-Muskiz	9	5	2	2	5	2	13	452,91	1,28
Balmaseda	1	0	3	2	1	1	1	221,24	0,70
Buenavista	7	3	5	5	4	4	7	563,47	1,12
Güeñes	3	2	1	2	1	2	0	243,64	1,33
Ortuella	2	2	3	1	3	2	1	330,46	1,17
Portugalete - Centro	6	4	2	5	2	4	4	414,79	0,92
Portugalete-Repelega	8	4	7	1	3	3	2	312,97	0,87

Santurtzi-Centro-Mamariga	11	4	7	8	6	5	3	492,99	1,10
Santurtzi Kabiezes	14	15	10	9	13	4	8	482,00	1,20
Trapagaran	2	8	16	5	6	2	7	754,84	1,14
Zalla	1	3	3	1	3	3	1	247,02	0,76
OSI EZKERRALDEA ENKARTERRI CRUCES	64	50	59	41	47	32	47	423,58	1,06
Alango	9	9	5	2	3	5	5	487,93	0,80
Algorta	12	6	10	6	5	10	4	370,95	0,76
Astrabudua	4	5	1	1	3	1	2	553,44	0,75
Erandio	11	8	7	1	3	0	5	411,44	1,14
Gorliz - Plentzia	4	0	2	2	0	1	3	221,31	1,00
Las Arenas	10	7	17	6	9	6	11	417,63	1,05
Leioa	15	7	17	6	9	7	6	592,00	0,97
Mungia	16	9	10	7	16	15	11	562,75	1,30
Sopela	9	11	10	2	2	5	5	468,70	0,92
Txorierrri	4	2	4	6	3	10	15	470,33	0,93
OSI URIBE	94	64	83	39	53	60	67	460,16	0,95
Arrasate	9	10	7	12	4	7	6	597,01	0,83
Bergara	8	11	5	1	9	6	4	640,74	1,05
Oñati	12	5	12	4	2	10	7	1255,83	0,80
Valle de Leniz	14	5	12	6	4	3	11	847,90	1,10
OSI ALTO DEBA	43	31	36	23	19	26	28	768,95	0,91
Dumboa	12	9	12	12	6	3	4	440,59	1,14
Hondarribia	5	7	2	8	5	1	9	436,19	0,96
Irun - Centro	18	12	14	12	6	12	7	486,30	0,95
OSI BIDASOA	35	28	28	32	17	16	20	459,93	1,01
Deba	6	5	5	3	0	2	5	754,82	0,65
Eibar	4	2	9	2	2	8	4	353,96	0,63
Elgoibar	0	2	6	4	3	2	4	302,48	0,77
Ermua	8	3	5	3	0	7	9	440,84	1,03
Torrekua	5	0	3	1	0	0	3	316,33	0,67
OSI DEBABARRENA	23	12	28	13	5	19	25	413,53	0,74
Aiete	11	7	6	4	3	3	5	601,64	1,09
Alza-Roteta	7	19	6	6	7	7	8	612,40	1,29
Amara Berri	15	23	12	8	11	15	10	679,94	1,10
Amara Centro	4	2	1	0	4	2	2	367,24	0,77
Beraun - Erretereria	7	7	8	9	8	3	3	585,06	1,05
Bidebieta	1	2	0	1	0	2	0	305,26	0,63
Egia	9	4	3	8	4	5	1	635,74	0,73
Gros	8	6	9	9	6	5	10	442,39	0,81
Hernani - Urnieta - Astigarraga	21	14	11	7	11	14	10	608,40	0,89
Intxaurreondo	7	6	9	2	2	4	1	543,29	1,32
Iztietia - Erretereria	16	10	6	6	6	7	4	532,49	0,86
Lasarte - Usurbil	15	18	18	6	7	10	9	661,88	1,11

Lezo-San Juan	3	0	0	0	2	6	2	468,49	0,71
Loiola	7	7	1	5	1	6	4	640,50	1,52
Oiartzun	8	9	1	4	4	1	1	711,44	0,79
Ondarreta	14	12	9	10	9	9	9	490,44	0,92
Parte Vieja	4	9	7	1	0	2	3	556,36	0,81
Pasai Antxo	3	2	2	2	1	4	3	445,63	0,53
Pasajes San Pedro	8	2	3	3	2	3	1	583,64	0,87
Zarautz – Orio - Aia	24	22	14	14	15	9	11	845,84	0,69
Zumaia - Zestoa - Getaria	16	14	5	7	4	7	7	818,23	0,71
OSI DONOSTIALDEA	208	195	131	112	107	124	104	599,55	0,88
Azkoitia	10	10	8	5	7	6	8	941,98	0,84
Azpeitia	5	4	10	2	5	9	9	497,15	0,95
Beasain	4	4	2	4	3	1	5	255,96	0,83
Lazkao	4	7	3	1	1	1	2	513,24	0,81
Legazpi	17	9	9	5	3	1	4	1233,86	0,72
Ordizia	5	7	4	1	2	4	6	537,44	0,88
Zumarraga	13	14	10	7	10	7	6	791,05	0,84
OSI GOIERRI-ALTO UROLA	58	55	46	25	31	29	40	620,31	0,83
Alegia	2	2	2	2	2	1	0	402,08	0,55
Andoain	4	5	2	1	3	3	5	331,60	0,78
Ibarra	2	4	1	1	3	5	3	599,41	0,89
Tolosa	7	7	6	5	7	14	9	629,23	0,87
Villabona	13	10	7	1	0	11	8	901,75	0,93
OSI TOLOSALDEA	28	28	18	10	15	34	25	599,48	0,85
Otros	11	17	16	9	11	18	11		

*14 eguneko tasa 100.000 biztanleko/ Tasa de 14 días por 100.000 habitantes.

** Inzidentzia tasen arrazoiak $-I(D)/I(D-7)$ - gaurko 14 eguneko inzidentzia metatuaren tasa duela astebeteko 14 eguneko inzidentzia metatuaren tasarekin konparatzen du. Tasen arrazoiaren balioa 1en azpitik dagoenean inzidentzia tasak behera egin duela esan nahi du. Duela astebeteko inzidentzia tasa zero den kasuetan “-” agertzen da. / La razón de tasas de incidencia $-I(D)/I(D-7)$ - compara la tasa de incidencia acumulada en 14 días a fecha de hoy, con la incidencia acumulada en 14 días de hace una semana. En caso de que el valor de la ratio sea un valor por debajo de 1, significa que la incidencia ha disminuido. Cuando la tasa de incidencia de hace una semana es cero se indica con “-”.

+ Semaforoa 14 eguneko inzidentzia tasaren arabera: berdez < 60, horiz 60-299, laranja 300-399 eta gorri >=400. / Semaforo según la tasa de incidencia acumulada en 14 días: en verde <60, en amarillo 60-299, en naranja 300-399 y en rojo >= 400.