

KORONABIRUSAREN EGOERA EPIDEMIOLOGIKOA EUSKADIN (COVID-19) SITUACIÓN EPIDEMIOLÓGICA DEL CORONAVIRUS (COVID-19) EN EUSKADI

-- RESULTADOS DE TESTS VALIDADOS EL 03/05/2021--

Osasun Sailburuordetza / Viceconsejería de Salud
COVID Informazio Zerbitzua / Servicio de Información COVID

OPEN DATA:

Informe honetan argitaratzen diren datu guztiak hurrengo webgunean dituzue eskuragarri. / Todos los datos publicados en este informe están disponibles en la siguiente página web.

<https://opendata.euskadi.eus/catalogo/-/evolucion-del-coronavirus-covid-19-en-euskadi/>

TXOSTENEAN ORAIN ARTE ARAZTU EDO ZUZENDU DIREN AKATSAK ERRORES DEPURADOS O CORREGIDOS HASTA LA FECHA EN EL INFORME

Txosten honen informazioa etengabe berrikusten eta arazten ari da. Baliteke, gardentasunaren mesedetan, akats puntualen bat egotea, gerora zuzenduko dena. / La información de este informe está continuamente siendo revisada y depurada. En aras de la transparencia puede que haya algún error puntual que se corregirá posteriormente.

ARAZTU EDO ZUZENDU DIREN AKATSAK	ERRORES DEPURADOS O CORREGIDOS
Egunero desadostasun txikiak zuzentzen dira bizilekuaren eta testa eskatzen den lurralde historikoaren artean.	Cada día se corrigen pequeñas discrepancias entre el lugar de residencia y el territorio histórico desde donde se solicita el test.

BIZI BERRI III PLANEKO ADIERAZLEAK / INDICADORES DEL PLAN BIZI BERRI III

Indicador	Balioa / Valor
-Tasa de Incidencia Acumulada en 14 días	509,52 (-6,05)
-Índice de reproductividad (R_t —conocida como R_0)	0,89 (=)
-Razón de Tasas	0,93 (-0,02)
-Ocupación en camas UCI	188 (-7)
-Tasa de Incidencia Acumulada en 14 días en mayores de 65 años.	306,25 (-8,90)
-Trazabilidad de los casos (últimos 7 días)	54,2% (+0,9%)

KORONABIRUSAREN EGOERA EPIDEMIOLOGIKOA EUSKADIN (COVID-19) SITUACIÓN EPIDEMIOLÓGICA DEL CORONAVIRUS (COVID-19) EN EUSKADI

-- RESULTADOS DE TESTS VALIDADOS EL 03/05/2021--

	PCR	Antigeno	Guztira
Egindako test diagnostiko kopurua / Número de test diagnósticos realizados:	7.169	4.322	11.491
Emaizta positibo kopurua / Número de resultados positivos:	317	329	646
Emaizta positiboen ehunekoa / Porcentaje de test positivos:	4,4%	7,6%	5,6%

TEST DIAGNOSTIKOA EGITEKO ARRAZOA EMAITZA POSITIBOA DUTEN KASUETAN/ MOTIVO DE REALIZACIÓN DEL TEST DIAGNÓSTICO EN CASOS CON RESULTADO POSITIVO

	Kontaktua izatea / Ser contacto *	Sintomak izatea / Ser sintomáticos *	Beste arrazoi bat / Otro motivo *
27/04	52,4%	36,6%	11,1%
28/04	53,2%	35,7%	11,1%
29/04	53,7%	35,3%	11,0%
30/04	53,8%	34,9%	11,2%
01/05	54,0%	34,8%	11,2%
02/05	53,4%	35,1%	11,5%
03/05	54,2%	34,1%	11,7%

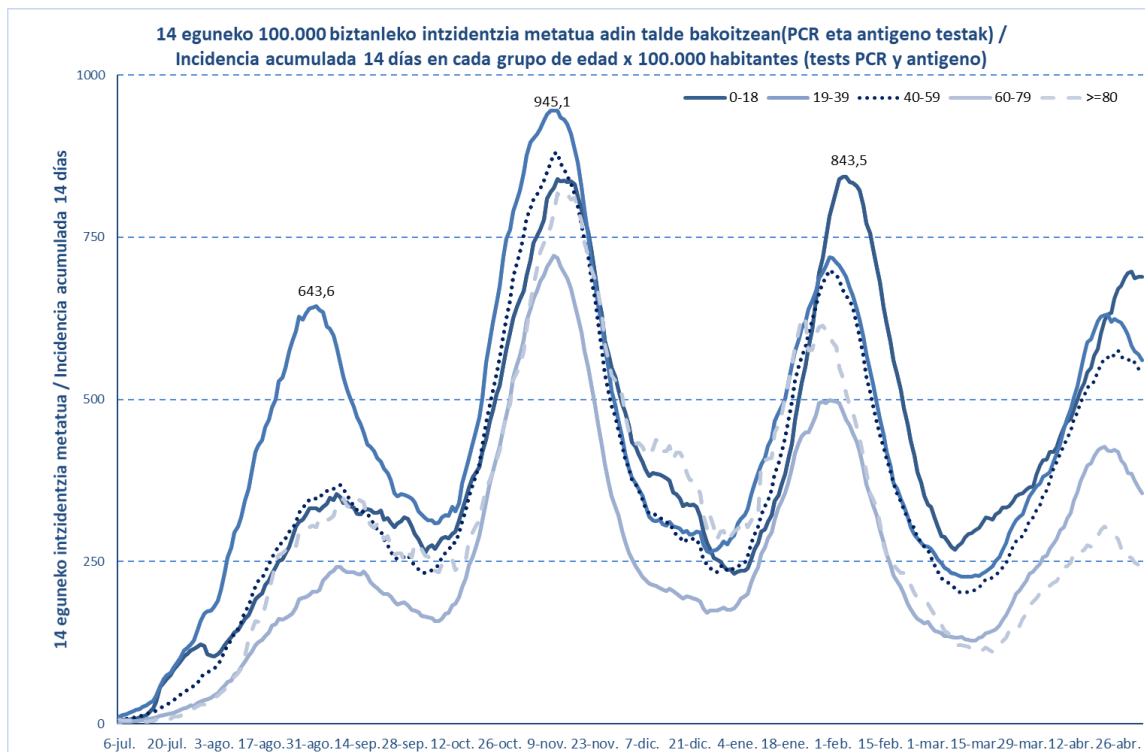
*Azken 7 egunetako emaitzen batzbestekoa / Media de los resultados de los últimos 7 días.

KASU POSITIBO BERRIAK HERRIALDE HISTORIKOAREN ARABERA / NUEVOS CASOS POSITIVOS SEGÚN SU TERRITORIO HISTÓRICO

	Kasu positibo kopurua / Número de casos positivos	100.000 biztanleko 14 eguneko inzidentzia tasa metatua/ Tasa de incidencia acumulada en 14 días por 100.000 habitantes	Tasen arrazoia/ Razón de tasas I(D)/I(D-7)
Araba	42	348,57	0,83
Bizkaia	351	460,03	1,00
Gipuzkoa	246	646,67	0,89
Otros	7		
Euskadi	646	509,52	0,93

**KASU POSITIBO BERRIAK ADIN-TARTEKA /
NUEVOS CASOS POSITIVOS POR GRUPOS DE EDAD**

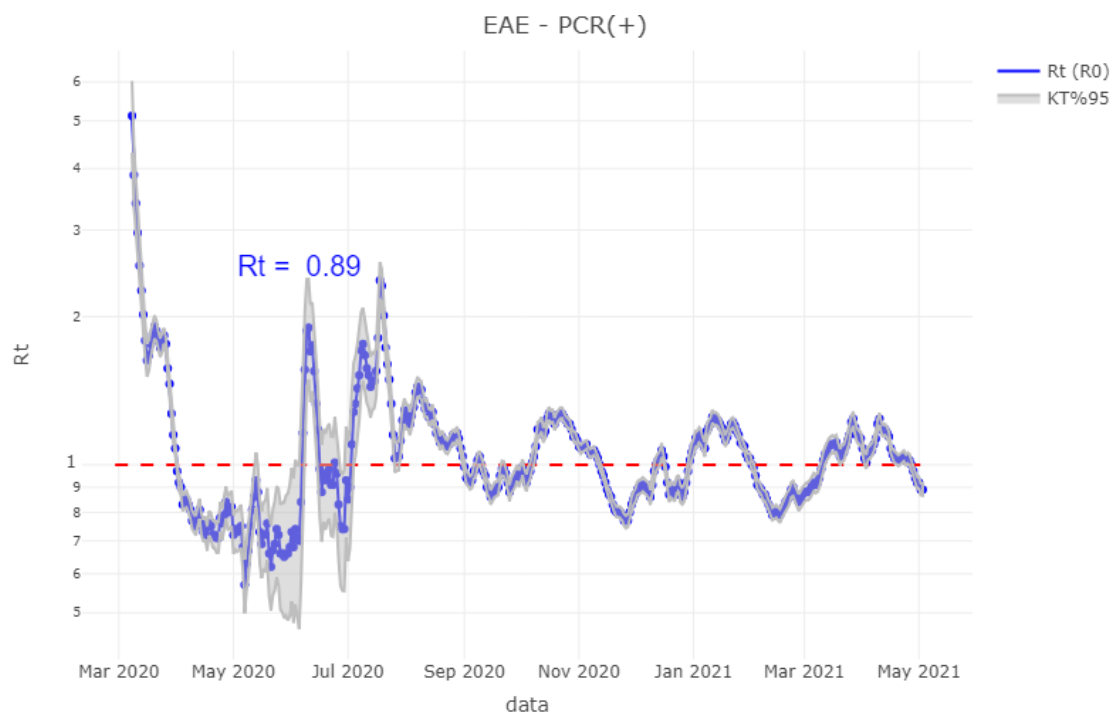
	Kasu positibo kopurua / Número de casos positivos	100.000 biztanleko 14 eguneko intzidentzia tasa metatua/ Tasa de incidencia acumulada en 14 días por 100.000 habitantes	Tasen arrazoia/ Razón de tasas I(D)/I(D-7)
0-18	166	688,94	1,03
19-39	141	559,87	0,90
40-64	252	517,22	0,93
65-79	59	335,48	0,84
>=80	28	243,05	0,86
>=65	87	306,25	0,85



	Kasu positibo kopurua / Número de casos positivos	100.000 biztanleko 14 eguneko intzidentzia tasa metatua/ Tasa de incidencia acumulada en 14 días por 100.000 habitantes	Tasen arrazoia/ Razón de tasas I(D)/I(D-7)
0-2	14	477,98	0,97
3-5	29	551,73	1,14
6-12	64	658,78	1,07
13-16	36	872,71	1,02
17-18	23	864,23	0,89

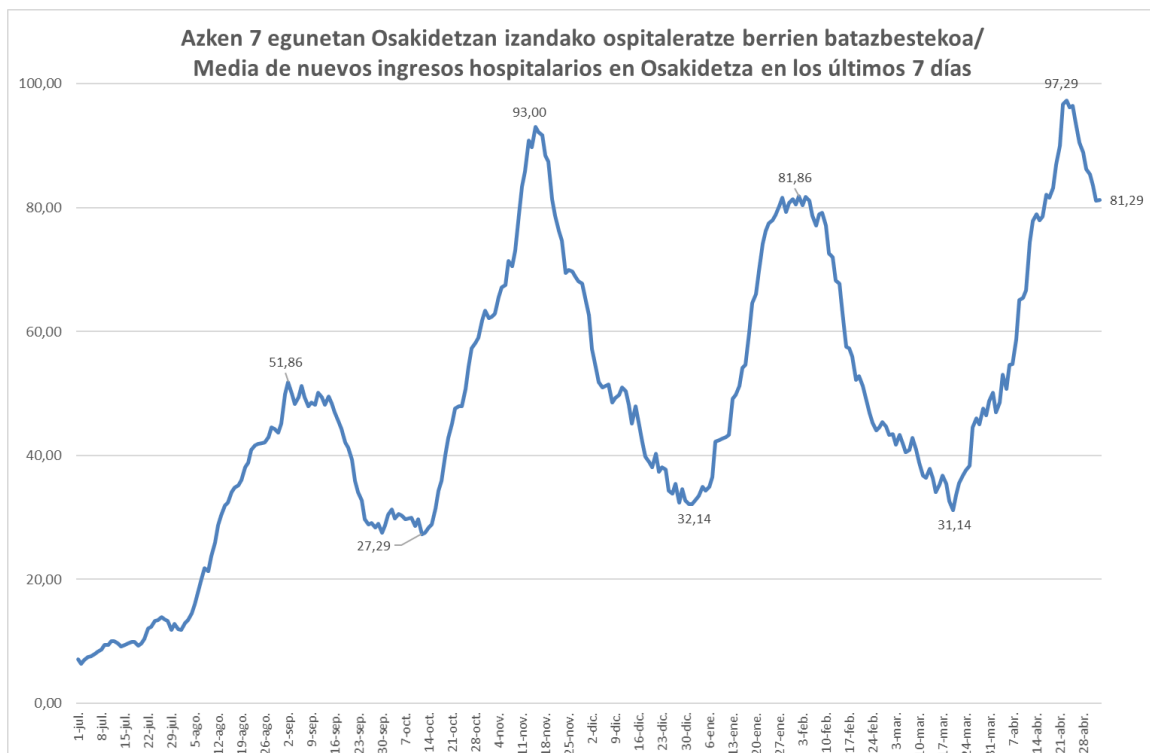
OINARRIZKO BIRSORKUNTZA TASA / NÚMERO REPRODUCTIVO BÁSICO

	Euskadi (%95 IC)	Araba	Bizkaia	Gipuzkoa
27/04	1,00 (0,97; 1,03)	0,93	1,03	0,97
28/04	0,97 (0,94; 0,99)	0,90	1,00	0,95
29/04	0,94 (0,92; 0,96)	0,87	0,97	0,93
30/04	0,92 (0,90; 0,95)	0,85	0,95	0,91
01/05	0,92 (0,89; 0,94)	0,89	0,95	0,90
02/05	0,89 (0,87; 0,92)	0,86	0,94	0,85
03/05	0,89 (0,87; 0,92)	0,82	0,96	0,84

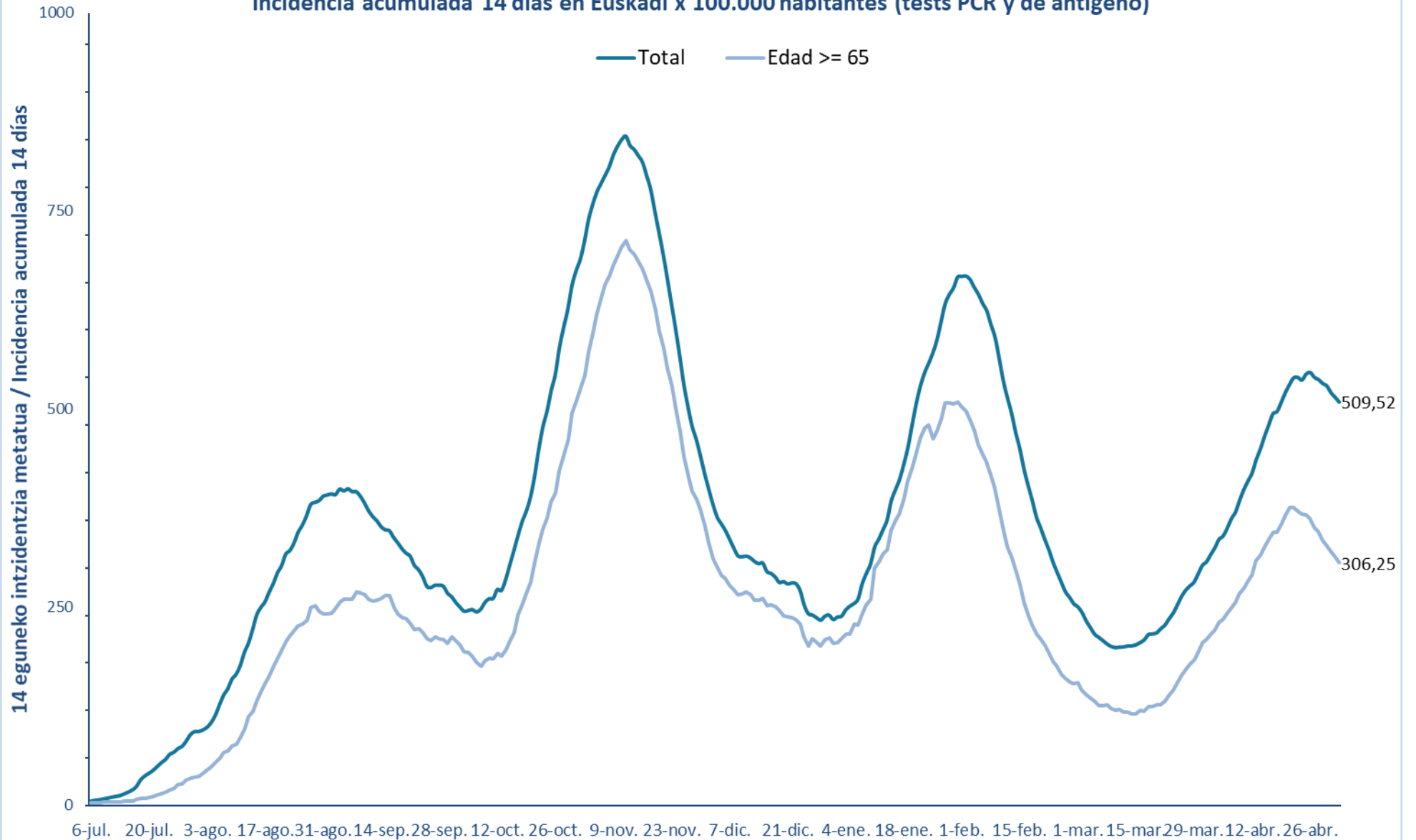


**BALIABIDE ASISTENTZIALEN ERABILERA /
UTILIZACIÓN DE LOS RECURSOS ASISTENCIALES**

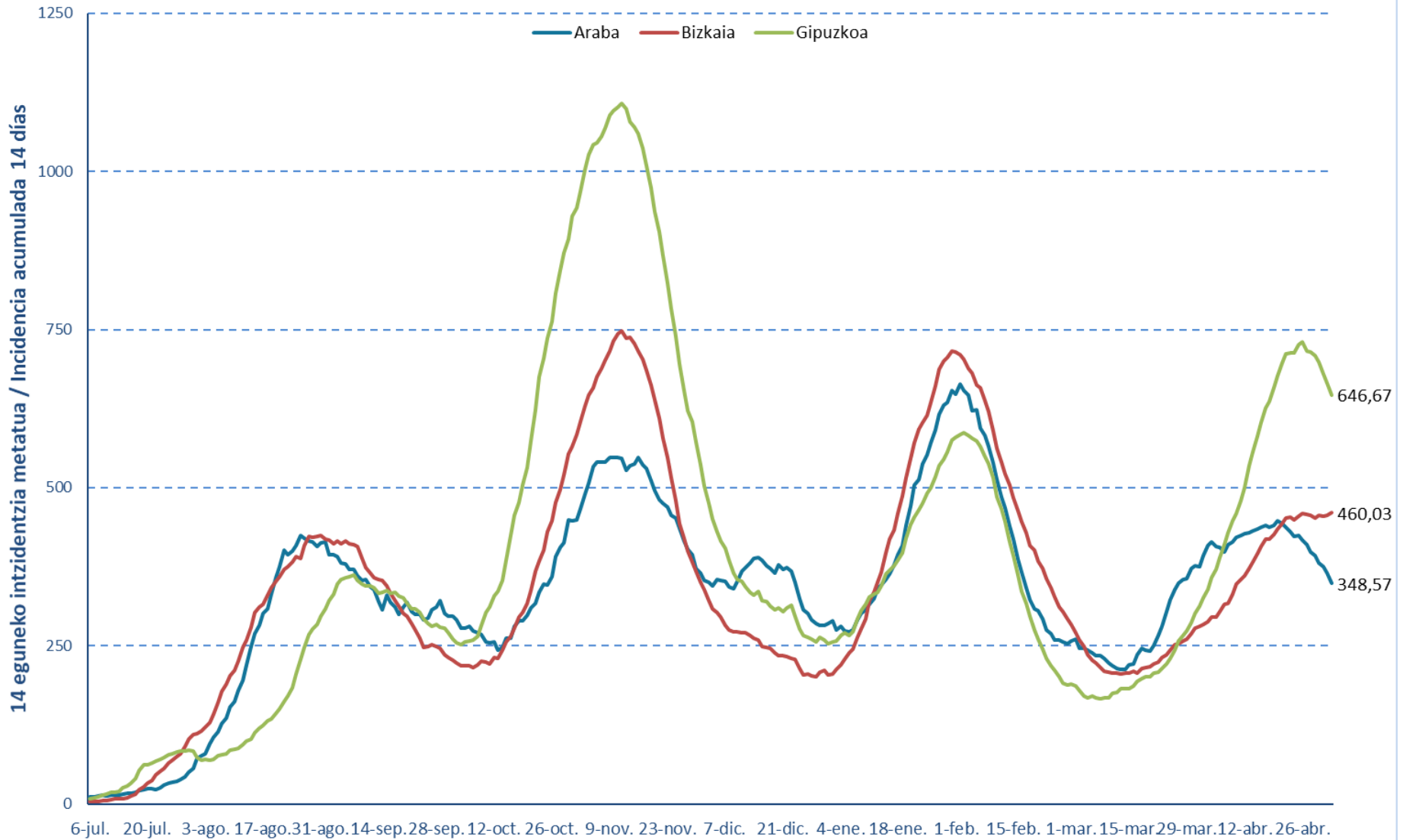
	ZIUn ospitaleratuak Osakidetzan/ Ingresados en UCI en Osakidetz	Ospitaleratze berriak Osakidetzan/ Nuevos ingresos en planta en Osakidetz	Osakidetzan ospitaleratuta daudenak / Ingresados en planta en Osakidetz
20/04	158	117	553
21/04	165	94	549
22/04	173	114	554
23/04	186	101	503
24/04	188	72	530
25/04	192	62	568
26/04	189	91	543
27/04	184	99	542
28/04	192	83	527
29/04	189	96	520
30/04	189	95	504
01/05	189	59	504
02/05	195	45	520
03/05	188	92	493



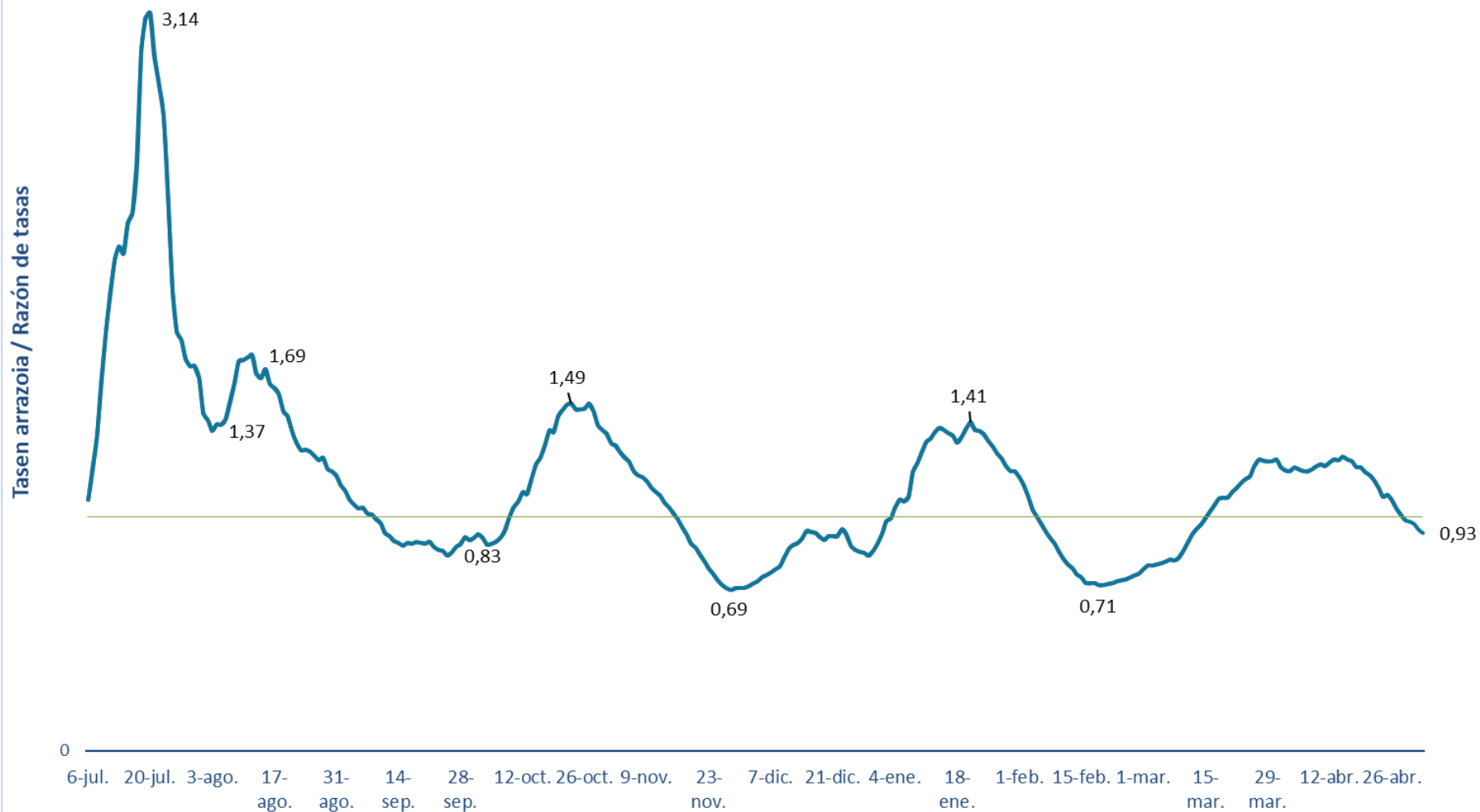
14 eguneko 100.000 biztanleko intzidentzia metatua Euskadin (PCR eta antigeno testak) /
Incidencia acumulada 14 días en Euskadi x 100.000 habitantes (tests PCR y de antígeno)



14 eguneko 100.000 biztanleko intzidentzia metatua Lurralde Historiko bakoitzean (PCR eta antigeno testak) /
Incidencia acumulada 14 días en cada Territorio Histórico x 100.000 habitantes (tests PCR y de antígeno)



Euskadiko 14 eguneko inzidentzia tasen arrazoiaren bilakaera /
Evolución de la razón de tasas de 14 días en Euskadi





**PCR POSITIVO BERRIAK EUSKADIKO UDALERRIETAN /
NUEVOS POSITIVOS PCR EN LOS MUNICIPIOS DE EUSKADI**

UDALERRIA / MUNICIPIO	27/04	28/04	29/04	30/04	01/05	02/05	03/05	Tasa	I(D)/I(D-7)
Agurain/Salvatierra	0	1	0	1	0	0	0	74,72	0,50
Alegría-Dulantzi	1	1	0	0	0	0	0	95,54	0,75
Amurrio	10	4	2	3	4	0	1	493,71	1,06
Añana	0	0	0	0	0	0	0	0,00	-
Aramaio	0	0	1	0	2	0	0	202,70	0,27
Armiñón	1	0	0	0	0	0	0	448,43	-
Arraia-Maeztu	0	0	0	0	0	0	0	273,22	1,00
Arratzua-Ubarrundia	0	0	0	0	0	2	0	193,24	1,00
Artziniega	1	0	1	3	2	0	1	470,96	3,00
Asparrena	0	0	0	1	0	0	0	123,76	1,00
Ayala/Aiara	6	1	1	0	1	0	1	725,39	0,81
Baños de Ebro/Mañueta	0	0	0	0	0	0	0	934,58	1,00
Barrundia	0	0	0	0	0	0	0	0,00	0,00
Berantevilla	0	0	0	0	0	0	0	200,40	0,25
Bernedo	0	0	0	0	0	0	0	0,00	-
Campezo/Kanpezu	0	1	0	1	0	0	0	471,25	0,83
Elburgo/Burgelu	0	0	0	0	0	0	0	156,99	1,00
Elciego	0	0	0	0	0	0	0	772,95	0,73
Elvillar/Bilar	0	0	0	0	0	0	0	0,00	-
Erriberagoitia/Ribera Alta	0	0	0	0	0	0	0	361,45	1,00
Harana/Valle de Arana	0	0	0	0	0	0	0	0,00	-
Iruña Oka/Iruña de Oca	0	0	2	1	0	1	0	362,12	1,00
Iruraiz-Gauna	0	0	0	0	1	0	0	183,15	1,00
Kripan	0	0	0	0	0	0	0	0,00	-
Kuartango	0	0	0	0	0	0	0	537,63	0,67
Labastida/Bastida	1	0	2	0	2	0	1	1281,23	0,87
Lagrán	0	0	0	0	0	0	0	0,00	-
Laguardia	0	0	0	0	0	0	0	0,00	0,00
Lanciego/Lantziego	0	0	0	0	0	0	0	0,00	-
Lantarón	0	0	0	0	0	0	0	0,00	-
Lapuebla de Labarca	0	0	0	0	0	0	0	0,00	-
Laudio/Llodio	15	8	13	5	6	6	5	632,12	1,14
Legutio	0	0	0	0	0	0	0	109,17	0,40
Leza	0	0	0	0	0	0	0	0,00	-
Moreda de Álava/Moreda Araba	0	0	0	0	0	0	0	0,00	-
Navaridas	0	0	0	0	0	0	0	0,00	0,00
Okondo	0	0	1	1	0	0	0	410,85	1,67

Oyón-Oion	0	0	0	0	1	0	0	28,40	0,50
Peñacerrada-Urizaharra	0	0	0	0	0	0	0	0,00	-
Ribera Baja/Erribera Beitia	3	0	0	0	0	0	0	187,38	-
Samaniego	0	0	0	0	0	0	0	829,88	1,00
San Millán/Donemiliaga	0	0	0	0	0	0	0	0,00	0,00
Urkabustaiz	0	0	0	0	0	0	0	0,00	0,00
Valdegovía/Gaubea	0	0	0	0	0	0	0	0,00	0,00
Villabuena de Álava/Eskuernaga	0	0	0	0	0	0	0	0,00	-
Vitoria-Gasteiz	58	53	58	59	55	29	33	344,23	0,81
Yécora/Iekora	0	0	0	0	0	0	0	0,00	-
Zalduondo	0	0	0	0	0	0	0	0,00	-
Zambrana	0	0	0	0	1	0	0	224,22	0,20
Zigoitia	0	0	0	1	0	0	0	175,75	1,50
Zuia	2	1	2	2	0	0	0	381,03	0,90
ARABA	98	70	83	78	75	38	42	348,57	0,83

Abadiño	0	0	1	4	0	0	1	154,76	0,67
Abanto y Ciérvana-Abanto Zierbena	4	1	0	1	1	3	1	168,40	1,07
Ajangiz	0	0	0	0	0	0	0	0,00	-
Alonsotegi	0	1	2	2	0	0	1	283,49	1,14
Amorebieta-Etxano	4	4	7	3	4	4	2	243,65	1,21
Amoroto	0	0	0	0	0	0	0	0,00	-
Arakaldo	0	1	0	1	0	2	0	2352,94	-
Arantzazu	0	0	0	0	0	0	0	257,73	1,00
Areatza	0	0	0	0	0	1	0	162,60	0,50
Arrankudiaga	0	1	0	0	0	0	0	196,46	2,00
Arratzu	0	1	0	0	0	0	0	243,90	-
Arrieta	0	0	0	0	0	0	0	177,62	1,00
Arrigorriaga	3	5	3	5	0	5	4	452,15	1,29
Artea	0	0	0	0	0	0	0	0,00	0,00
Artzentales	0	0	0	0	0	0	0	298,06	0,50
Atxondo	0	0	0	0	0	0	0	72,20	0,50
Aulesti	0	0	0	0	0	0	0	1347,31	1,00
Bakio	1	1	3	0	0	3	5	837,46	1,57
Balmaseda	0	1	1	3	2	1	1	327,31	0,93
Barakaldo	30	23	27	33	20	20	19	405,05	1,06
Barrika	2	0	1	0	0	0	0	326,58	1,00
Basauri	18	10	14	15	8	7	16	400,30	1,22
Bedia	1	2	1	0	0	0	0	381,32	1,00
Berango	3	1	0	1	0	0	1	261,53	0,58
Bermeo	2	5	5	4	5	3	4	408,04	1,15
Berriatua	1	0	0	0	0	0	0	159,11	2,00
Berriz	0	0	1	1	1	1	0	300,30	0,74

Bilbao	141	123	127	127	156	84	131	546,07	0,94
Busturia	0	0	0	0	0	0	0	61,65	1,00
Derio	1	2	0	1	2	0	0	441,47	0,76
Dima	0	0	0	0	0	0	0	0,00	0,00
Durango	11	12	11	8	3	4	11	339,36	1,44
Ea	0	0	0	0	0	0	0	0,00	-
Elantxobe	0	0	0	0	0	0	0	0,00	-
Elorrio	0	0	1	0	0	0	0	40,28	0,38
Erandio	5	15	14	8	2	7	1	515,70	0,98
Ereño	0	0	0	0	0	0	0	362,32	1,00
Ermua	2	7	3	5	3	0	8	436,98	0,88
Errigoiti	1	1	0	0	0	0	0	408,16	-
Etxebarri	2	1	1	2	0	2	4	191,97	0,79
Etxebarria	0	3	1	2	0	1	0	1073,83	8,00
Forua	1	0	0	0	1	0	0	331,86	0,75
Fruiz	0	0	0	0	0	0	0	178,89	1,00
Galdakao	19	14	18	16	8	8	13	549,28	1,54
Galdames	1	0	0	0	0	0	0	355,45	1,50
Gamiz-Fika	2	4	0	0	0	0	0	587,80	1,60
Garai	0	1	0	0	0	0	0	309,60	-
Gatika	0	0	0	0	0	1	1	181,93	0,50
Gautegiz Arteaga	0	0	0	1	0	0	0	118,06	1,00
Gernika-Lumo	4	5	4	1	1	3	5	208,23	0,81
Getxo	26	27	19	27	9	14	19	413,24	0,79
Gizaburuaga	0	0	0	0	0	0	0	0,00	-
Gordexola	0	0	1	2	0	0	0	174,11	-
Gorliz	0	1	0	0	1	0	1	134,79	0,89
Güeñes	4	3	1	0	2	1	2	289,50	1,36
Ibarrangelu	0	0	0	0	0	0	0	0,00	0,00
Igorre	0	1	3	2	0	1	2	427,15	1,38
Ispaster	0	0	0	0	0	0	0	134,41	1,00
Iurreta	0	0	0	0	0	0	1	54,23	0,40
Izurtza	0	0	0	0	0	0	0	0,00	-
Karrantza Harana/Valle de Carranza	0	0	0	0	0	0	0	141,14	0,57
Kortezubi	0	0	0	0	0	0	0	0,00	-
Lanestosa	0	0	0	0	0	0	0	0,00	-
Larrabetzu	1	0	0	1	0	2	2	438,60	1,29
Laukiz	0	0	0	0	0	0	0	167,08	0,29
Leioa	15	20	12	24	11	12	9	655,55	1,15
Lekeitio	3	1	2	6	0	2	2	511,97	1,23
Lemoa	0	1	0	0	0	0	0	275,63	0,83
Lemoiz	0	0	0	1	0	0	0	79,55	0,50
Lezama	1	0	1	1	1	0	2	331,54	2,67

Loiu	3	2	0	0	0	0	2	908,70	1,00
Mallabia	1	1	0	0	0	0	0	588,24	1,17
Mañaria	0	0	0	0	0	0	0	0,00	0,00
Markina-Xemein	1	3	1	1	0	1	3	318,41	1,33
Maruri-Jatabe	0	1	0	0	0	0	0	218,34	0,67
Mendata	0	0	0	0	0	0	0	0,00	-
Mendexa	0	0	0	1	0	1	0	847,46	2,00
Meñaka	0	0	0	0	0	1	3	994,32	2,33
Morga	0	1	0	0	0	0	0	775,19	1,00
Mundaka	0	0	0	0	0	0	0	0,00	-
Mungia	7	10	7	10	7	11	6	671,37	1,49
Munitibar-Arbatzegi Gerrikaitz	0	0	0	0	0	0	0	218,34	0,50
Murueta	0	0	0	0	0	0	0	0,00	-
Muskiz	11	8	5	1	1	3	1	708,65	1,56
Muxika	0	0	0	1	0	0	0	133,78	1,00
Nabarniz	0	0	0	0	0	0	0	425,53	1,00
Ondarroa	3	9	4	4	0	1	1	782,07	0,83
Orozko	1	0	1	0	1	1	1	304,07	2,67
Ortuella	0	2	2	2	1	2	2	312,88	1,04
Otxandio	6	2	1	2	0	3	3	3690,04	0,79
Plentzia	0	3	0	1	1	0	0	386,36	0,77
Portugalete	10	18	10	14	10	7	9	400,84	0,95
Santurtzi	15	26	18	16	17	20	9	487,56	1,09
Sestao	8	5	7	7	8	7	14	495,49	0,97
Sondika	2	0	1	1	2	0	4	463,17	1,17
Sopela	6	6	9	5	1	2	2	523,72	1,25
Sopuerta	0	0	0	0	0	1	2	199,04	0,50
Sukarrieta	0	0	0	0	0	0	0	299,40	1,00
Trucios-Turtzioz	0	0	0	0	0	0	0	0,00	-
Ubide	0	0	0	0	0	0	0	0,00	-
Ugao-Miraballes	1	1	0	0	0	1	0	267,77	0,55
Urduliz	10	2	2	4	1	0	2	1018,83	1,24
Urduña/Orduña	2	1	3	1	0	1	10	732,34	1,35
Valle de Trápaga-Trapagaran	7	2	8	17	4	6	2	717,00	1,18
Zaldibar	0	1	1	0	0	0	1	197,04	0,43
Zalla	0	1	3	3	1	3	1	319,87	1,00
Zamudio	0	0	0	1	1	3	2	241,47	0,50
Zaratamo	0	2	0	3	0	0	0	667,88	0,73
Zeanuri	0	1	0	0	0	0	0	159,49	2,00
Zeberio	0	0	0	0	0	0	0	184,50	0,67
Zierbena	2	2	0	0	1	1	2	590,55	2,25
Ziortza-Bolibar	0	3	0	0	0	0	0	911,16	4,00
BIZKAIA	405	412	368	403	298	268	351	460,03	1,00

Abaltzisketa	0	0	0	0	0	0	0	0,00	0,00
Aduna	0	0	0	0	0	0	0	0,00	0,00
Aia	1	6	0	4	0	1	0	1108,31	0,52
Aizarnazabal	3	1	1	0	1	0	0	1690,51	1,86
Alegia	1	1	1	1	1	0	0	945,49	0,77
Albiztur	0	0	0	0	0	0	0	0,00	0,00
Alkiza	0	0	0	0	0	0	0	0,00	0,00
Alzaga	0	3	0	0	0	0	0	1639,34	1,00
Altzo	0	1	0	1	0	1	0	1025,64	1,33
Amezketza	0	0	0	0	0	1	0	217,39	1,00
Andoain	4	4	4	2	1	3	4	373,63	0,86
Anoeta	8	7	2	2	1	0	2	1527,09	1,03
Antzuola	4	1	1	1	0	1	2	734,28	1,33
Arama	0	0	0	0	0	0	0	0,00	-
Aretxabaleta	4	7	4	5	5	3	1	734,46	0,93
Arrasate/Mondragón	19	10	8	7	10	4	6	688,34	0,89
Asteasu	2	2	3	0	0	0	3	961,54	2,50
Astigarraga	2	6	2	3	2	2	2	689,24	0,63
Ataun	1	3	6	2	1	1	0	858,61	2,14
Azkoitia	9	11	10	7	4	8	6	934,66	0,81
Azpeitia	2	4	4	8	3	4	6	519,05	0,86
Baliarrain	0	0	0	0	0	0	0	1212,12	0,67
Beasain	6	3	3	1	4	2	1	256,76	0,73
Beizama	0	0	0	0	0	0	0	0,00	-
Belauntza	0	0	0	0	0	0	0	0,00	-
Berastegi	0	0	0	0	0	1	1	475,29	1,00
Bergara	9	7	10	4	1	8	3	631,82	1,12
Berrobi	0	0	0	0	0	0	1	163,13	1,00
Bidania-Goiatz	0	0	1	0	0	0	0	535,71	0,60
Deba	2	4	4	4	3	0	3	1155,33	0,65
Donostia / San Sebastián	67	91	102	65	55	48	62	606,94	0,96
Eibar	6	9	2	12	3	2	8	389,46	0,65
Elduain	0	0	0	0	0	0	0	1646,09	0,33
Elgeta	4	0	0	0	0	0	2	1149,43	1,86
Elgoibar	1	0	2	5	2	2	1	329,29	0,93
Errenteria	9	23	14	14	15	15	10	599,86	0,95
Errezil	0	0	0	2	0	0	3	805,15	5,00
Eskoriatza	6	6	2	7	1	1	2	901,78	1,03
Ezkio-Itsaso	2	1	0	0	0	0	1	946,37	1,20
Gabiria	1	0	0	0	0	0	0	194,93	0,17
Gaintza	0	0	0	0	0	0	0	0,00	-
Gaztelu	0	0	0	0	0	0	0	0,00	-
Getaria	2	1	1	2	0	0	0	742,05	0,49

Hernani	20	14	11	7	4	8	11	720,53	1,09
Hernalde	0	0	0	0	0	0	0	983,61	0,75
Hondarribia	6	5	7	2	8	3	1	465,14	0,95
Ibarra	0	2	4	1	1	1	2	766,37	1,00
Idiazabal	0	1	0	1	0	0	0	294,12	0,88
Ikaztegieta	0	0	0	0	0	0	0	0,00	-
Irun	20	27	21	26	25	12	16	549,76	1,02
Irura	1	1	0	0	0	0	4	827,81	0,79
Itsasondo	0	0	0	0	0	0	0	274,73	0,29
Larraul	0	0	0	0	0	0	0	398,41	0,50
Lasarte-Oria	9	13	9	17	3	4	7	703,60	1,07
Lazkao	3	1	2	1	0	0	1	390,63	0,65
Leaburu	0	0	0	0	0	0	0	0,00	-
Legazpi	13	17	9	9	4	3	1	1391,37	0,74
Legorreta	0	0	1	0	1	0	1	536,91	0,80
Leintz Gatzaga	0	0	0	0	0	0	0	0,00	0,00
Lezo	3	3	0	0	0	0	4	592,11	0,84
Lizartza	0	0	0	0	0	0	1	154,08	1,00
Mendaro	0	0	0	0	0	1	1	425,53	1,00
Mutiloa	0	0	0	0	0	0	0	0,00	-
Mutriku	1	1	2	1	0	0	0	338,73	0,64
Oiartzun	4	8	11	0	4	3	1	800,46	0,83
Olaberría	2	0	0	0	0	0	0	1308,62	1,00
Oñati	13	12	5	12	4	2	10	1351,59	0,89
Ordizia	6	2	4	4	1	2	3	556,11	1,08
Orendain	0	0	0	0	0	0	0	0,00	-
Orexa	0	0	0	0	0	0	0	0,00	-
Orio	2	0	7	3	3	2	0	717,55	0,60
Ormaiztegi	0	0	0	0	0	0	0	156,74	0,40
Pasaia	6	9	1	3	4	4	9	574,09	0,75
Segura	2	0	1	0	0	1	0	456,62	1,40
Soraluze-Placencia de las Armas	0	0	0	1	2	0	0	352,29	0,54
Tolosa	8	7	7	6	5	8	13	659,79	0,85
Urnietá	4	1	1	1	1	1	1	499,28	0,86
Urretxu	2	2	5	7	4	4	3	776,10	0,80
Usurbil	3	1	9	1	3	2	3	745,09	1,18
Villabona	2	3	2	5	0	0	3	845,02	0,86
Zaldibia	2	0	3	0	0	0	1	965,02	0,73
Zarautz	24	19	16	7	11	12	9	993,70	0,78
Zegama	0	0	0	0	0	0	0	328,73	0,71
Zerain	0	0	0	0	0	0	0	0,00	0,00
Zestoa	2	3	3	0	1	2	1	513,61	0,71
Zizurkil	5	0	3	0	0	0	0	955,52	1,16

Zumaia	9	12	9	3	5	2	6	1099,01	0,83
Zumarraga	9	10	9	4	4	6	3	916,40	0,92
GIPUZKOA	356	386	349	281	211	191	246	646,67	0,89
OTROS	10	8	8	7	1	9	7		

*14 eguneko tasa 100.000 biztanleko. Tasak kalkulatzeko EUSTATen Biztanleen Udal-Erroldaren Estatistikan 2020ko urtarrilaren 1erako argitaratutako biztanleria hartzen da. / Tasa de 14 días por 100.000 habitantes. Las tasas se calculan con respecto a la población publicada por EUSTAT en la Estadística Municipal de Habitantes para el 1 de enero del 2020. https://eu.eustat.eus/bankupx/pxweb/eu/euskara/-/PX_2212_ep06b.px

** Inzidentzia tasen arazoak **-I(D)/I(D-7)-** gaurko 14 eguneko inzidentzia metatuaren tasa duela astebeteko 14 eguneko inzidentzia metatuaren tasarekin konparatzen du. Tasen arazoaren balioa 1en azpitik dagoenean inzidentzia tasak behera egin duela esan nahi du. Duela astebeteko inzidentzia tasa zero den kasuetan “-“ agertzen da. / La razón de tasas de incidencia **-I(D)/I(D-7)-** compara la tasa de incidencia acumulada en 14 días a fecha de hoy, con la tasa de incidencia acumulada en 14 días de hace una semana. En caso de que el valor de la ratio sea un valor por debajo de 1, significa que la incidencia ha disminuido. Cuando la tasa de incidencia de hace una semana es cero se indica con “-“.

+ Semaforoa 14 eguneko inzidentzia tasaren arabera 5.000 biztanletik gorako udalerrietan: berdez < 60, horiz 60-299, laranja 300-399 eta gorri >=400. / Semaforo según la tasa de incidencia acumulada en 14 días en los municipios de más de 5.000 habitantes: en verde <60, en amarillo 60-299, en naranja 300-399 y en rojo >= 400.

**PCR POSITIBO BERRIAK EUSKADIKO OSASUN EREMUETAN /
NUEVOS POSITIVOS PCR EN LAS ZONAS DE SALUD DE EUSKADI**

Alfabetoz ordenatuta./ Ordenado alfabéticamente.

OSASUN-EREMUAK/ZONAS DE SALUD	27/04	28/04	29/04	30/04	01/05	02/05	03/05	Tasa**	I(D)/I(D-7)**
Abetxuko	0	1	1	0	0	0	1	157,44	0,75
Aranbizkarra I	3	3	1	2	0	0	3	185,37	0,57
Aranbizkarra II	1	4	2	6	1	1	1	283,68	0,69
Casco Viejo (Vitoria)	6	2	0	3	2	0	2	288,48	0,78
Gazalbide Txagorritxu	2	0	3	5	2	4	3	282,40	0,98
La Habana	1	1	2	3	5	2	2	315,33	0,76
Lakua - Arriaga	2	3	4	0	1	1	0	187,95	0,62
Lakuabizkarra	4	8	10	5	8	4	1	309,85	0,67
Llanada Alavesa	1	1	0	1	1	0	0	74,11	0,43
Montaña alavesa	0	1	0	1	0	0	0	314,18	0,88
Norte-Villarreal	6	2	1	2	0	5	2	1208,46	0,74
Norte-Zuya	2	1	2	3	0	0	0	306,64	0,89
Olaguibel	9	4	6	5	5	0	4	231,16	0,87
Olarizu	1	4	1	2	6	2	3	345,22	0,81
Salburua	10	3	2	2	9	1	1	364,48	1,11
San Martín	3	7	5	9	5	10	2	299,80	0,87
Sansomendi	6	0	6	6	1	0	2	525,75	0,84
Valles Alaveses I	0	0	2	1	0	1	0	211,95	0,77
Valles Alaveses II	4	1	0	0	1	0	0	289,26	0,78
Zabalgana	5	9	13	3	4	2	4	468,37	0,79
Zaramaga	5	4	2	4	5	1	4	401,55	0,87
OSI ARABA	71	59	63	63	56	34	35	312,41	0,79
Rioja	1	0	2	0	3	0	1	310,16	0,69
OSI ARABAKO ERRIOXA	1	0	2	0	3	0	1	310,16	0,69
Desierto / Urban	5	0	4	6	3	0	1	401,03	1,11
La Paz	5	5	2	7	5	1	5	348,83	0,97
Lutxana	1	0	1	0	1	2	1	269,00	0,77
Rontegi	4	1	5	8	1	4	2	457,83	1,37
San Vicente	4	3	6	6	3	4	6	410,25	0,95
Sestao Kueto	4	5	4	4	3	0	6	576,90	0,94
Sestao Markonzaga	4	0	3	3	5	7	8	431,62	0,99
Zaballa C.S.	4	4	2	1	5	5	0	413,57	1,00
Zuazo	5	10	7	5	1	4	4	383,89	1,38
OSI BARAKALDO SESTAO	36	28	34	40	27	27	33	407,89	1,04
Abadiño-Elorrio-Berriz	0	1	5	5	1	2	3	161,50	0,66
Aiala	19	5	7	7	7	1	12	572,68	1,11
Amorebieta	4	4	7	3	4	3	2	231,77	1,21
Arratia	1	4	4	3	0	2	2	261,95	0,95

Arrigorriaga	3	6	2	5	0	3	0	347,75	0,85
Basauri-Ariz	13	5	8	9	3	4	9	390,93	1,14
Basauri-Kareaga	5	5	6	6	5	3	7	378,99	1,41
Bermeo	2	5	5	4	5	3	4	361,12	1,13
Durango	10	13	9	8	3	3	11	277,43	1,29
Etxebarri	2	1	1	2	0	2	4	185,89	0,77
Galdakao	20	15	18	16	8	10	15	542,20	1,53
Gernika	4	5	4	1	2	3	5	201,93	0,84
Gernikaldea	2	3	0	1	0	0	0	157,85	0,92
Lekeitio	3	1	2	7	0	3	2	509,64	1,21
Llodio	16	9	14	7	7	9	6	566,56	1,22
Markina - Xemein	2	9	3	3	0	2	3	463,03	2,14
Ondarroa	4	9	5	4	0	0	1	732,68	0,84
OSI BARRUALDE-GALDAKAO	110	100	100	91	45	53	86	370,82	1,13
Basurto	5	2	5	13	4	4	8	438,02	0,87
Begoña	4	6	4	3	5	3	1	451,69	0,76
Bolueta	9	1	8	5	4	3	2	679,50	1,02
Bombero Etxaniz	11	18	17	21	31	13	16	694,90	1,01
Casco Viejo (Bilbao)	1	7	3	3	3	3	3	372,60	0,92
Deusto	10	14	8	6	7	9	5	464,40	0,86
Gazteleku	5	5	11	5	11	4	11	582,31	0,91
Indautxu	4	5	7	6	5	4	7	481,83	0,77
Javier Sáenz de Buruaga	7	6	2	4	4	3	6	559,22	0,85
Karmelo	11	1	2	2	5	2	4	573,88	1,02
La Peña	3	3	3	5	5	6	4	490,82	1,32
Mina del Morro	7	7	4	4	3	3	3	627,52	1,17
Miribilla-La Merced	11	10	12	12	11	6	7	736,42	1,14
Otxarkoaga	6	4	5	2	2	3	2	520,70	0,81
Rekalde	11	4	10	8	14	1	6	422,80	0,75
San Adrián	7	3	5	8	6	4	14	763,43	1,60
San Ignacio	15	3	6	13	7	7	18	494,01	1,21
Santutxu-Solokoetxe	5	4	7	3	10	3	3	528,06	0,88
Txurdinaga	1	7	3	1	8	1	4	334,49	0,66
Zorroza	6	6	4	4	3	3	7	328,86	1,41
Zurbaran	2	9	3	2	2	2	2	489,38	0,77
OSI BILBAO-BASURTO	141	125	129	130	150	87	133	526,73	0,95
Abanto-Muskiz	14	9	5	2	2	5	2	394,09	1,34
Balmaseda	0	1	0	3	2	1	1	255,28	0,79
Buenavista	2	7	3	5	5	4	4	555,85	1,03
Güeñes	4	3	2	1	2	1	2	255,82	1,50
Ortuella	0	2	2	3	1	3	2	330,46	1,17
Portugalete - Centro	3	6	4	2	5	2	4	426,64	0,95
Portugalete-Repelega	6	8	4	7	1	3	3	333,17	0,94

Santurtzi-Centro-Mamariga	8	11	4	7	8	6	5	487,51	1,11
Santurtzi Kabiezes	8	14	15	10	9	13	4	474,23	1,14
Trapagaran	7	2	8	16	5	6	2	721,29	1,16
Zalla	1	1	3	3	1	3	3	289,61	0,85
OSI EZKERRALDEA ENKARTERRI CRUCES	53	64	50	59	41	47	32	422,35	1,07
Alango	10	9	9	5	2	3	5	493,01	0,80
Algorta	11	12	6	10	6	5	10	410,16	0,80
Astrabudua	3	4	5	1	1	3	1	629,77	0,85
Erandio	2	11	8	7	1	3	0	418,53	1,13
Gorliz - Plentzia	1	4	0	2	2	0	1	213,11	0,84
Las Arenas	10	10	7	17	6	9	6	391,16	0,92
Leioa	13	15	7	17	6	9	7	624,00	1,07
Mungia	9	16	9	10	7	16	15	596,08	1,38
Sopela	19	9	11	10	2	2	5	515,18	1,08
Txorierrri	6	4	2	4	6	3	10	438,62	0,86
OSI URIBE	84	94	64	83	39	53	60	476,49	0,97
Arrasate	19	9	10	7	12	4	7	616,92	0,87
Bergara	17	8	11	5	1	9	6	673,88	1,20
Oñati	13	12	5	12	4	2	10	1315,23	0,88
Valle de Leniz	10	14	5	12	6	4	3	786,71	1,01
OSI ALTO DEBA	59	43	31	36	23	19	26	785,51	0,95
Dumboa	10	12	9	12	12	6	3	437,27	1,12
Hondarribia	7	5	7	2	8	5	1	447,38	1,01
Irun - Centro	8	18	12	14	12	6	12	509,83	0,98
OSI BIDASOA	25	35	28	28	32	17	16	471,52	1,03
Deba	3	6	5	5	3	0	2	754,82	0,65
Eibar	2	4	2	9	2	2	8	384,73	0,63
Elgoibar	1	0	2	6	4	3	2	324,48	0,80
Ermua	3	8	3	5	3	0	7	446,64	0,90
Torrekua	4	5	0	3	1	0	0	326,53	0,71
OSI DEBABARRENA	13	23	12	28	13	5	19	429,43	0,72
Aiete	11	11	7	6	4	3	3	609,66	1,23
Alza-Roteta	7	7	19	6	6	7	7	612,40	1,21
Amara Berri	14	15	23	12	8	11	15	698,40	1,09
Amara Centro	6	4	2	1	0	4	2	389,28	0,80
Beraun - Erretereria	4	7	7	8	9	8	3	644,23	1,09
Bidebieta	1	1	2	0	1	0	2	416,26	0,86
Egia	4	9	4	3	8	4	5	689,84	0,77
Gros	5	8	6	9	9	6	5	445,77	0,77
Hernani - Urnieta - Astigarraga	26	21	14	11	7	11	14	637,24	0,91
Intxaurreondo	1	7	6	9	2	2	4	543,29	1,22
Iztietia - Erretereria	6	16	10	6	6	6	7	559,30	0,90
Lasarte - Usurbil	12	15	18	18	6	7	10	691,96	1,12

Lezo-San Juan	3	3	0	0	0	2	6	562,19	0,81
Loiola	1	7	7	1	5	1	6	613,25	1,45
Oiartzun	4	8	9	1	4	4	1	787,33	0,83
Ondarreta	7	14	12	9	10	9	9	487,06	0,87
Parte Vieja	9	4	9	7	1	0	2	614,16	0,89
Pasai Antxo	0	3	2	2	2	1	4	579,32	0,61
Pasajes San Pedro	6	8	2	3	3	2	3	602,47	0,93
Zarautz – Orio - Aia	27	24	22	14	14	15	9	904,49	0,71
Zumaia - Zestoa - Getaria	16	16	14	5	7	4	7	909,14	0,78
OSI DONOSTIALDEA	170	208	195	131	112	107	124	633,15	0,90
Azkoitia	9	10	10	8	5	7	6	925,31	0,81
Azpeitia	2	5	4	10	2	5	9	515,12	0,91
Beasain	7	4	4	2	4	3	1	247,13	0,74
Lazkao	6	4	7	3	1	1	1	548,23	0,92
Legazpi	13	17	9	9	5	3	1	1336,68	0,75
Ordizia	8	5	7	4	1	2	4	544,52	0,92
Zumarraga	14	13	14	10	7	10	7	796,43	0,85
OSI GOIERRI-ALTO UROLA	59	58	55	46	25	31	29	633,13	0,83
Alegia	1	2	2	2	2	2	1	536,11	0,68
Andoain	4	4	5	2	1	3	3	370,61	0,88
Ibarra	0	2	4	1	1	3	5	599,41	0,87
Tolosa	9	7	7	6	5	7	14	619,63	0,85
Villabona	18	13	10	7	1	0	11	901,75	0,99
OSI TOLOSALDEA	32	28	28	18	10	15	34	618,97	0,88
Otros	15	11	17	16	9	11	18		

*14 eguneko tasa 100.000 biztanleko/ Tasa de 14 días por 100.000 habitantes.

** Inzidentzia tasen arrazoiak $-I(D)/I(D-7)$ - gaurko 14 eguneko inzidentzia metatuaren tasa duela astebeteko 14 eguneko inzidentzia metatuaren tasarekin konparatzen du. Tasen arrazoiaren balioa 1en azpitik dagoenean inzidentzia tasak behera egin duela esan nahi du. Duela astebeteko inzidentzia tasa zero den kasuetan “-” agertzen da. / La razón de tasas de incidencia $-I(D)/I(D-7)$ - compara la tasa de incidencia acumulada en 14 días a fecha de hoy, con la incidencia acumulada en 14 días de hace una semana. En caso de que el valor de la ratio sea un valor por debajo de 1, significa que la incidencia ha disminuido. Cuando la tasa de incidencia de hace una semana es cero se indica con “-”.

+ Semaforoa 14 eguneko inzidentzia tasaren arabera: berdez < 60, horiz 60-299, laranja 300-399 eta gorri >=400. / Semaforo según la tasa de incidencia acumulada en 14 días: en verde <60, en amarillo 60-299, en naranja 300-399 y en rojo >= 400.