

KORONABIRUSAREN EGOERA EPIDEMIOLOGIKOA EUSKADIN (COVID-19) SITUACIÓN EPIDEMIOLÓGICA DEL CORONAVIRUS (COVID-19) EN EUSKADI

-- RESULTADOS DE TESTS VALIDADOS EL 17/11/2020--

Osasun Sailburuordetza / Viceconsejería de Salud
COVID Informazio Zerbitzua / Servicio de Información COVID

Email: covid-informazioa.osasuna@euskadi.eus

OPEN DATA:

Informe honetan argitaratzen diren datu guztiak hurrengo webgunean dituzue eskuragarri. / Todos los datos publicados en este informe están disponibles en la siguiente página web.

<https://opendata.euskadi.eus/catalogo/-/evolucion-del-coronavirus-covid-19-en-euskadi/>

TXOSTENEAN ORAIN ARTE ARAZTU EDO ZUZENDU DIREN AKATSAK ERRORES DEPURADOS O CORREGIDOS HASTA LA FECHA EN EL INFORME

Txosten honen informazioa etengabe berrikusten eta arazten ari da. Baliteke, gardentasunaren mesedetan, akats puntualen bat egotea, gerora zuzenduko dena.

La información de este informe está continuamente siendo revisada y depurada. En aras de la transparencia puede que haya algún error puntual que se corregirá posteriormente.

ARAZTU EDO ZUZENDU DIREN AKATSAK	ERRORES DEPURADOS O CORREGIDOS
Egunero desadostasun txikiak zuzentzen dira bizilekuaren eta testa eskatzen den lurralde historikoaren artean.	Cada día se corrigen pequeñas discrepancias entre el lugar de residencia y el territorio histórico desde donde se solicita el test.

KORONABIRUSAREN EGOERA EPIDEMIOLOGIKOA EUSKADIN (COVID-19) SITUACIÓN EPIDEMIOLÓGICA DEL CORONAVIRUS (COVID-19) EN EUSKADI

-- RESULTADOS DE TESTS VALIDADOS EL 17/11/2020--

	PCR	Antigeno	Guztira
Egindako test diagnostiko kopurua / Número de test diagnósticos realizados:	11.746	3.183	14.929
Emitza positibo kopurua / Número de resultados positivos:	658	392	1.050
Emitza positiboen ehunekoa / Porcentaje de test PCR positivos:	5,6%	12,3%	7,0%

TEST DIAGNOSTIKOA EGITEKO ARRAZOA EMAITZA POSITIBOA DUTEN KASUETAN/ MOTIVO DE REALIZACIÓN DEL TEST DIAGNÓSTICO EN CASOS CON RESULTADO POSITIVO

	Kontaktua izatea / Ser contacto *	Sintomak izatea / Ser sintomáticos *	Beste arrazoi bat / Otro motivo *
11/11	44,0%	40,7%	15,4%
12/11	43,9%	40,8%	15,3%
13/11	44,8%	40,2%	15,0%
14/11	45,8%	38,8%	15,5%
15/11	46,7%	38,0%	15,3%
16/11	47,6%	37,4%	15,0%
17/11	47,9%	37,1%	15,0%

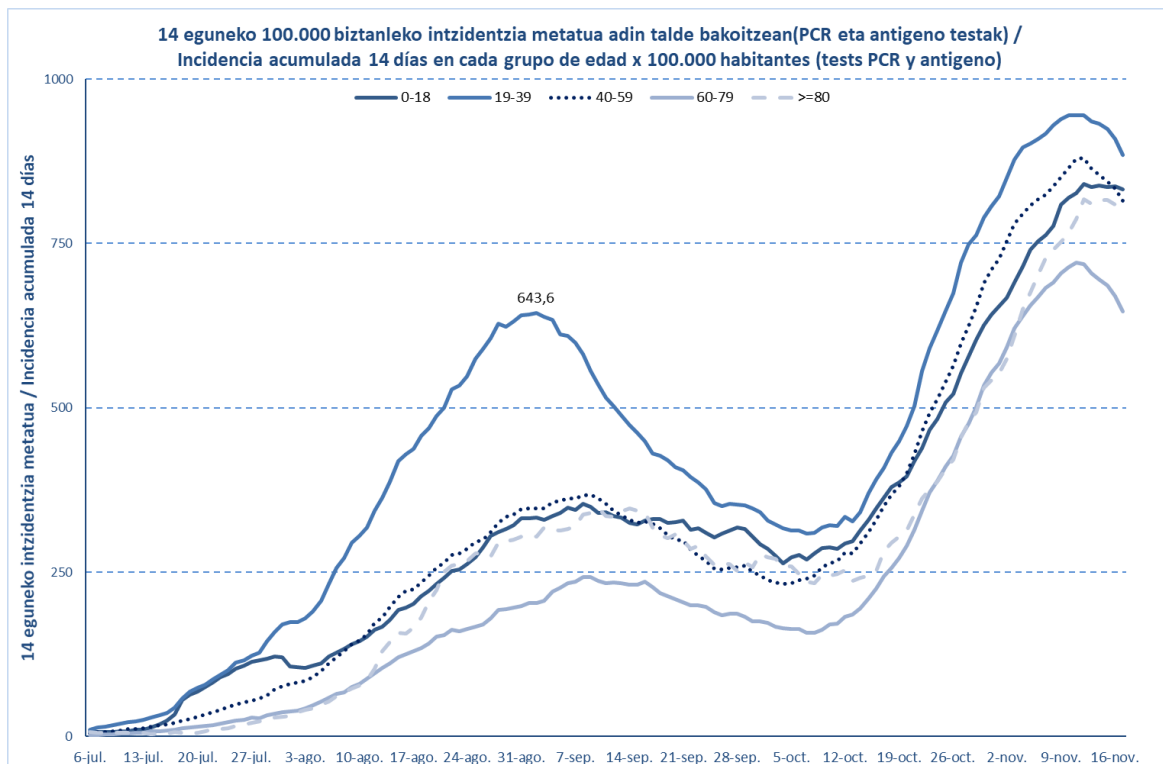
*Azken 7 egunetako emaitzen batzbestekoa / Media de los resultados de los últimos 7 días.

KASU POSITIBO BERRIAK HERRIALDE HISTORIKOAREN ARABERA / NUEVOS CASOS POSITIVOS SEGÚN SU TERRITORIO HISTÓRICO

	Kasu positibo kopurua / Número de casos positivos	100.000 biztanleko 14 eguneko inzidentzia tasa metatua/ Tasa de incidencia acumulada en 14 días por 100.000 habitantes	Tasen arrazoia/ Razón de tasas I(D)/I(D-7)
Araba	122	539,38	0,98
Bizkaia	459	706,13	0,96
Gipuzkoa	459	1040,72	0,94
Otros	10		
Euskadi	1050	799,49	0,96

**KASU POSITIBO BERRIAK ADIN-TARTEKA /
NUEVOS CASOS POSITIVOS POR GRUPOS DE EDAD**

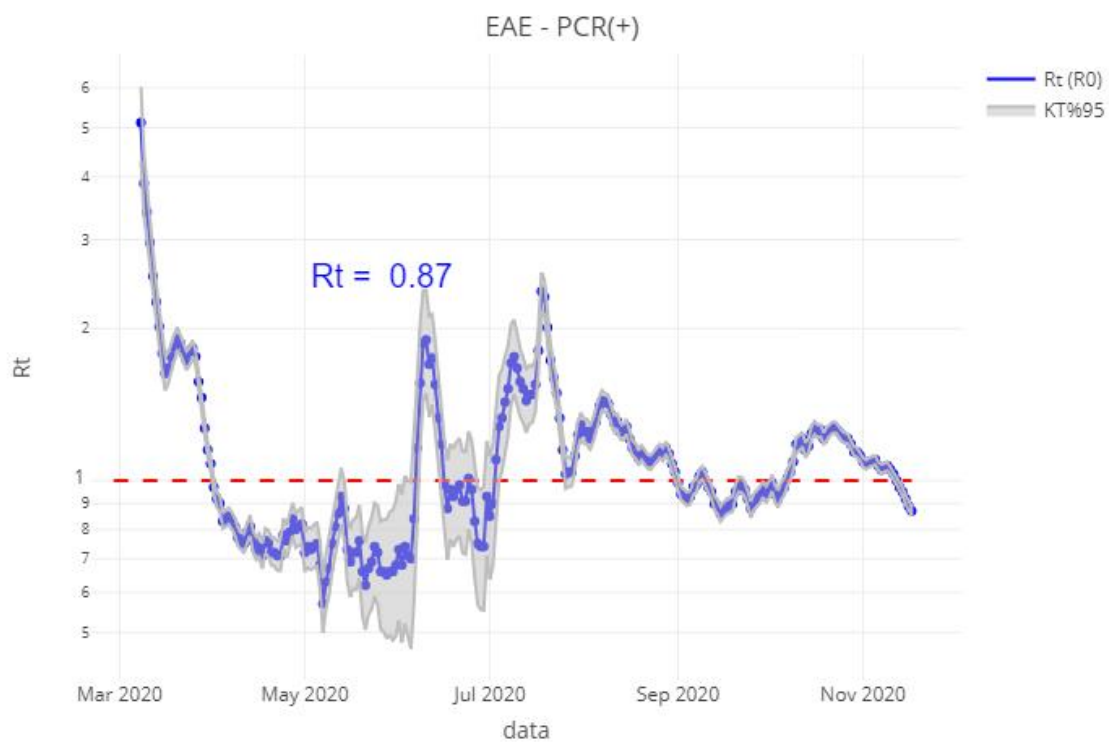
	Kasu positibo kopurua / Número de casos positivos	100.000 biztanleko 14 eguneko intzidentzia tasa metatua / Tasa de incidencia acumulada en 14 días por 100.000 habitantes	Tasen arrazoia / Razón de tasas I(D)/I(D-7)
0-18	194	831,70	1,01
19-39	231	884,25	0,94
40-64	405	806,11	0,94
65-79	123	594,15	0,90
>=80	96	810,65	1,06
>=65	219	664,22	0,96



	Kasu positibo kopurua / Número de casos positivos	100.000 biztanleko 14 eguneko intzidentzia tasa metatua / Tasa de incidencia acumulada en 14 días por 100.000 habitantes	Tasen arrazoia / Razón de tasas I(D)/I(D-7)
0-2	14	558,66	1,07
3-5	19	575,97	0,97
6-12	68	785,41	1,06
13-16	65	1138,83	0,99
17-18	28	1097,35	0,96

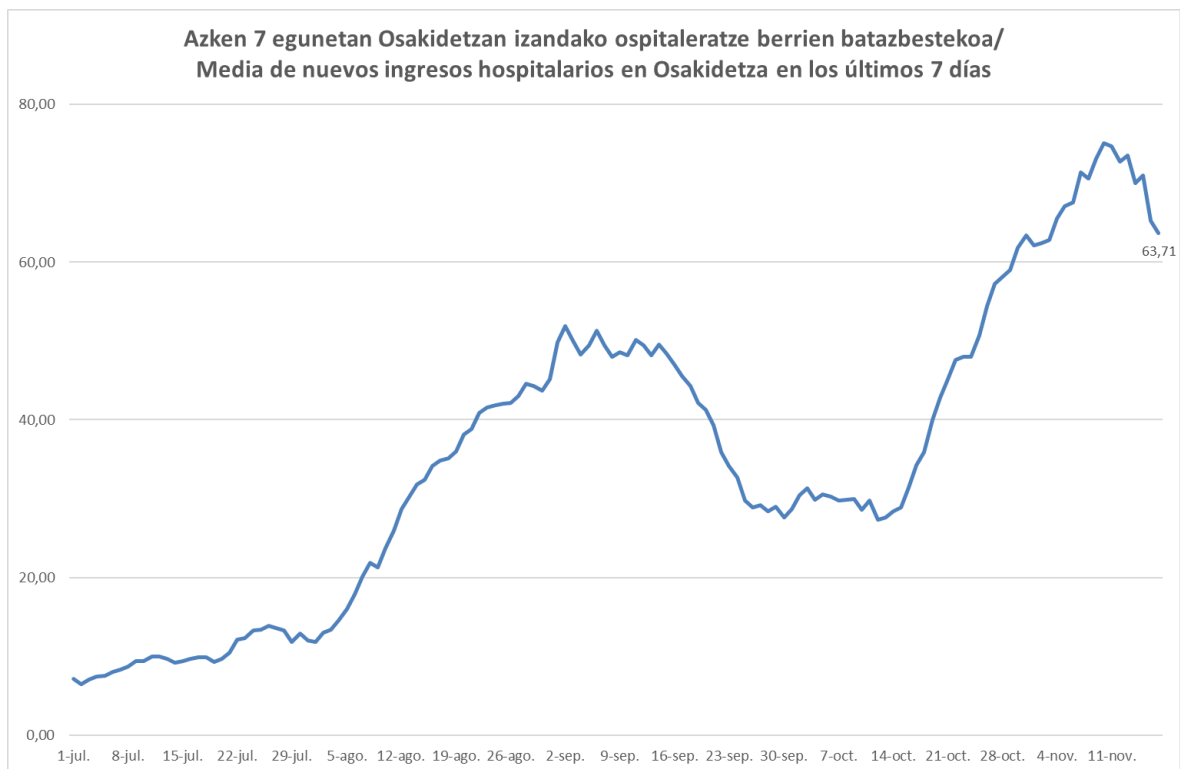
OINARRIZKO BIRSORKUNTZA TASA / NÚMERO REPRODUCTIVO BÁSICO

	Euskadi (%95 IC)	Araba	Bizkaia	Gipuzkoa
11/11	1,03 (1,01; 1,05)	0,95	1,07	1,00
12/11	1,00 (0,98; 1,02)	0,91	1,04	0,98
13/11	0,97 (0,95; 0,99)	0,91	1,00	0,95
14/11	0,95 (0,93; 0,97)	0,95	0,96	0,94
15/11	0,92 (0,89; 0,94)	0,98	0,91	0,91
16/11	0,89 (0,87; 0,91)	1,03	0,86	0,89
17/11	0,87 (0,85; 0,89)	1,01	0,83	0,88

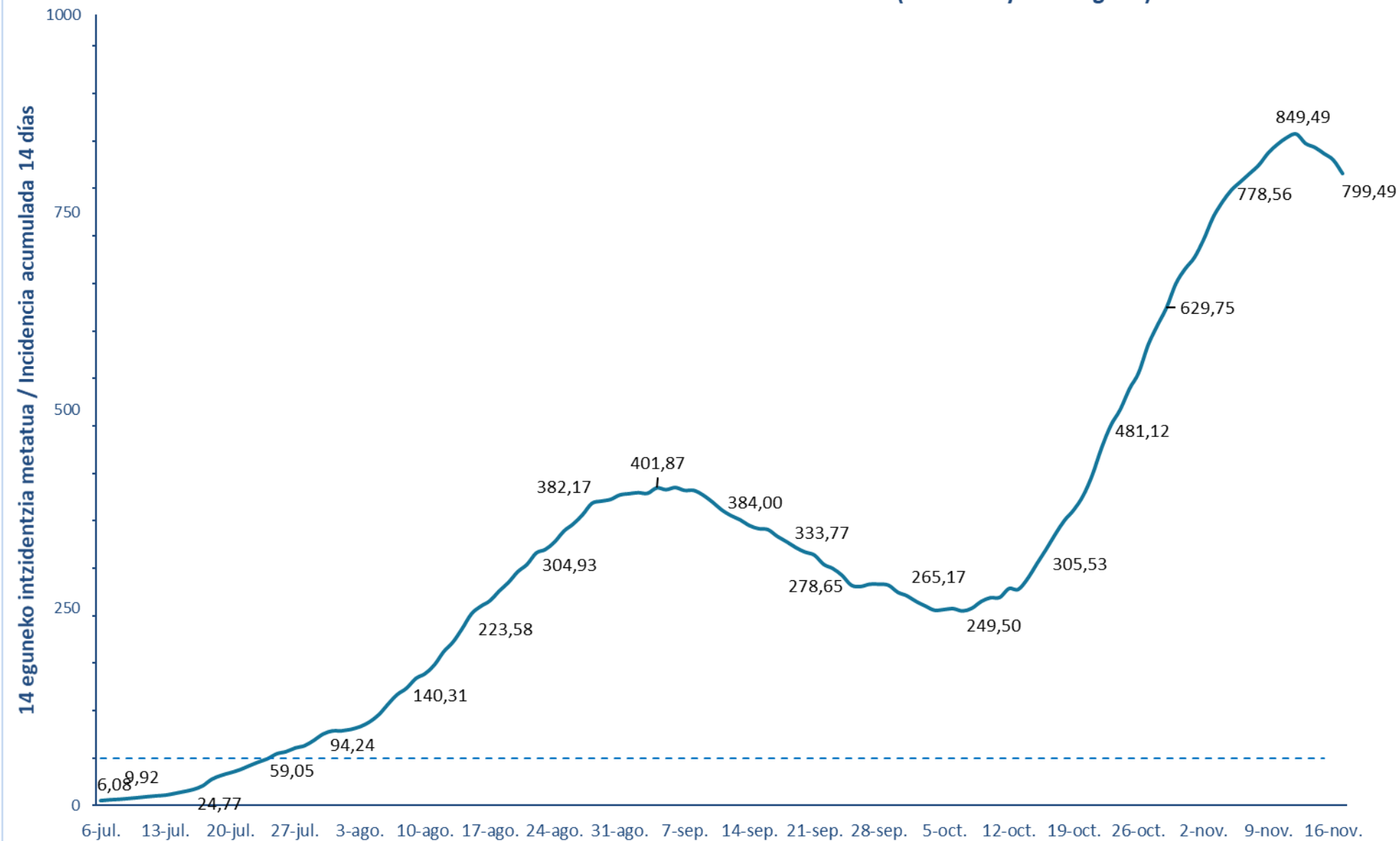


**BALIABIDE ASISTENTZIALEN ERABILERA /
UTILIZACIÓN DE LOS RECURSOS ASISTENCIALES**

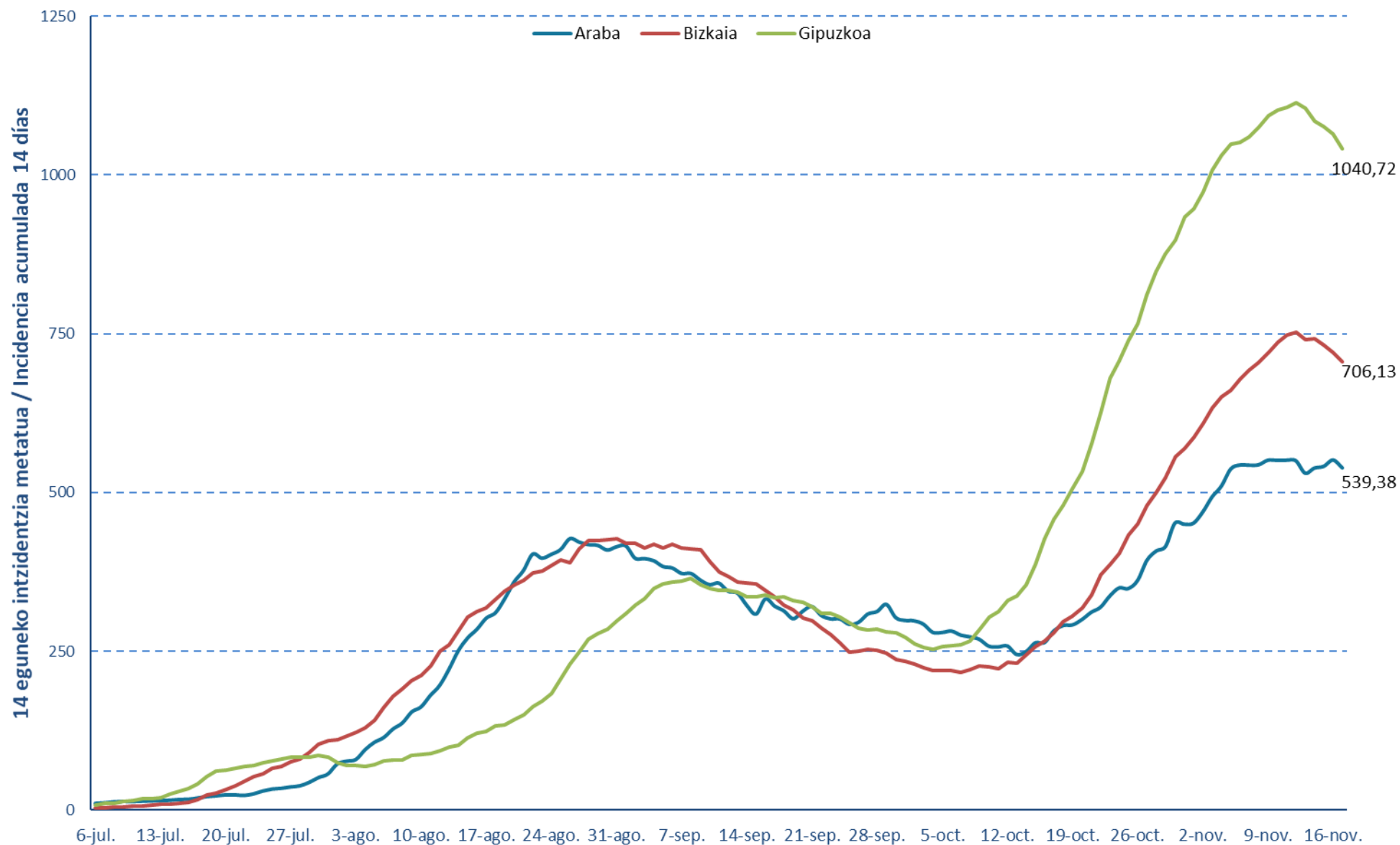
	ZIUn ospitaleratuak Osakidetzan/ Ingresados en UCI en Osakidetza	Ospitaleratze berriak Osakidetzan/ Nuevos ingresos en planta en Osakidetza	Osakidetzan ospitaleratuta daudenak / Ingresados en planta en Osakidetza
04/11	111	76	462
05/11	111	74	463
06/11	119	84	457
07/11	122	74	498
08/11	130	37	508
09/11	135	91	518
10/11	133	90	506
11/11	132	73	496
12/11	134	60	500
13/11	146	90	483
14/11	146	49	495
15/11	145	44	516
16/11	141	51	483
17/11	137	79	485



14 eguneko 100.000 biztanleko intzidentzia metatua Euskadin (PCR eta antigeno testak) /
Incidencia acumulada 14 días en Euskadi x 100.000 habitantes (tests PCR y de antígeno)



14 eguneko 100.000 biztanleko intzidentzia metatua Lurralde Historiko bakoitzean (PCR eta antigeno testak) /
Incidencia acumulada 14 días en cada Territorio Histórico x 100.000 habitantes (tests PCR y de antígeno)





**PCR POSITIBO BERRIAK EUSKADIKO UDALERRIETAN /
NUEVOS POSITIVOS PCR EN LOS MUNICIPIOS DE EUSKADI**

Alfabetoz ordenatuta./ Ordenado alfabéticamente.

UDALERRIA / MUNICIPIO	11/11	12/11	13/11	14/11	15/11	16/11	17/11	Tasa**	I(D)/I(D-7)**
Agurain/Salvatierra	4	0	0	1	0	1	3	472,05	0,76
Alegría-Dulantzi	4	1	3	4	2	1	3	813,01	2,50
Amurrio	2	2	7	0	1	4	3	259,14	1,80
Añana	0	0	0	0	0	0	0	537,63	0,50
Aramaio	2	1	0	2	2	1	1	1527,22	1,44
Armiñón	0	1	0	0	0	0	0	896,86	2,00
Arraia-Maeztu	1	0	0	0	0	0	1	273,22	-
Arratzua-Ubarrundia	1	0	3	0	0	0	0	484,03	5,00
Artziniega	1	0	2	0	1	0	1	884,50	0,65
Asparrena	2	1	3	1	0	1	1	870,11	0,56
Ayala/Aiara	0	1	1	5	0	1	0	379,18	0,61
Baños de Ebro/Mañueta	0	1	0	0	0	0	0	309,60	-
Barrundia	0	0	0	0	1	0	0	317,46	0,43
Berantevilla	0	0	0	0	0	0	0	0,00	0,00
Bernedo	0	0	0	0	0	0	0	0,00	-
Campezo/Kanpezu	0	0	2	2	0	0	0	844,28	1,29
Elburgo/Burgelu	0	0	0	0	0	0	0	0,00	-
Elciego	1	0	0	0	0	0	0	578,03	0,86
Elvillar/Bilar	2	0	0	0	0	0	0	1126,76	0,57
Erriberagoitia/Ribera Alta	0	0	0	0	0	1	2	256,41	4,00
Harana/Valle de Arana	0	0	0	0	0	0	0	0,00	-
Iruña Oka/Iruña de Oca	2	1	3	4	0	0	2	426,86	3,00
Iruraiz-Gauna	0	0	0	1	0	1	0	376,65	1,00
Kripan	0	0	0	0	0	0	0	0,00	-
Kuartango	0	0	2	0	0	0	0	557,10	2,00
Labastida/Bastida	0	1	0	0	0	0	0	201,07	1,00
Lagrán	0	0	0	0	0	0	0	0,00	-
Laguardia	0	0	0	0	1	0	2	387,35	0,55
Lanciego/Lantziego	1	0	2	0	1	0	0	2209,94	1,14
Lantarón	0	0	0	0	0	0	0	424,63	0,57
Lapuebla de Labarca	0	0	0	0	0	0	0	793,65	0,41
Laudio/Llodio	5	2	4	4	6	2	8	436,09	0,72
Legutio	0	2	0	0	0	1	0	445,68	0,53
Leza	0	0	0	0	0	0	0	1382,49	1,00
Moreda de Álava/Moreda Araba	0	0	0	0	0	0	0	0,00	-
Navaridas	0	0	0	0	0	0	0	0,00	0,00
Okondo	0	1	0	1	0	0	1	332,23	1,00

Oyón-Oion	1	0	0	0	0	0	0	343,15	0,75
Peñacerrada-Urizaharra	0	0	0	0	0	0	0	0,00	0,00
Ribera Baja/Erribera Beitia	1	0	0	1	0	0	1	1315,79	0,92
Samaniego	0	0	0	0	0	0	0	1260,50	1,00
San Millán/Donemiliaga	0	1	0	0	0	0	1	2306,65	0,94
Urkabustaiz	0	0	0	1	0	0	1	209,06	0,38
Valdegovía/Gaubea	0	0	0	0	0	0	0	93,55	1,00
Villabuena de Álava/Eskuernaga	0	0	0	0	0	0	0	328,95	1,00
Vitoria-Gasteiz	96	119	105	94	57	130	88	559,01	1,01
Yécora/Iekora	0	0	0	0	0	0	0	0,00	-
Zalduondo	0	0	0	0	0	0	0	0,00	-
Zambrana	0	0	1	0	0	0	0	229,36	-
Zigoitia	0	0	1	0	0	1	2	292,06	1,67
Zuia	0	2	1	0	1	1	1	422,83	1,00
ARABA	126	137	140	121	73	146	122	539,38	0,98

Abadiño	2	4	4	3	0	2	0	467,84	0,73
Abanto y Ciérvana-Abanto Zierbena	6	2	9	7	1	0	0	675,39	0,82
Ajangiz	0	0	0	0	0	0	0	220,75	0,33
Alonsotegi	4	0	0	2	1	0	0	666,20	0,83
Amorebieta-Etxano	7	1	5	10	6	7	7	617,19	0,61
Amoroto	1	0	0	0	0	0	0	489,00	2,00
Arakaldo	0	0	0	0	0	0	0	0,00	-
Arantzazu	0	0	0	0	0	0	0	795,76	0,75
Areatza	0	0	0	0	0	1	0	246,91	0,43
Arrankudiaga	10	0	2	0	0	0	0	1570,17	2,29
Arratzu	0	0	0	0	0	0	0	0,00	-
Arrieta	1	0	0	0	0	0	0	353,36	2,00
Arrigorriaga	4	6	5	7	2	2	6	513,38	0,95
Artea	0	2	0	1	0	0	0	692,52	1,00
Artzentales	1	0	0	0	1	0	1	1156,07	1,60
Atxondo	0	0	0	1	0	0	1	353,61	0,45
Aulesti	0	0	0	0	0	0	0	1052,63	0,88
Bakio	0	0	1	2	0	1	0	303,15	1,14
Balmaseda	1	3	1	1	0	7	3	539,83	0,71
Barakaldo	77	60	59	24	17	27	62	803,07	1,09
Barrika	0	1	2	0	1	0	0	392,67	1,20
Basauri	43	29	24	17	26	13	21	972,71	1,03
Bedia	0	0	0	0	0	0	0	94,88	0,50
Berango	4	1	5	5	3	1	2	774,55	1,08
Bermeo	3	5	5	8	0	1	0	361,37	0,80
Berriatua	1	2	0	0	0	0	0	719,42	0,56
Berriz	1	1	1	4	0	5	1	595,62	1,00

Bilbao	203	234	159	180	120	129	177	720,09	0,98
Busturia	0	0	4	0	0	2	0	622,28	1,43
Derio	4	4	2	2	0	0	2	478,99	1,15
Dima	1	0	0	0	0	0	2	349,41	1,25
Durango	12	12	12	12	7	9	2	445,03	0,69
Ea	0	0	0	0	0	2	0	353,77	3,00
Elantxobe	0	0	0	0	0	0	0	0,00	-
Elorrio	5	1	1	2	0	2	1	282,22	0,81
Erandio	17	7	15	5	13	4	9	765,53	0,92
Ereño	0	0	0	0	0	0	0	0,00	-
Ermua	13	30	18	15	10	13	13	1396,60	1,01
Errigoiti	0	0	0	0	0	1	0	413,22	1,00
Etxebarri	10	2	16	7	9	4	2	926,09	1,11
Etxebarria	0	0	0	0	0	0	0	0,00	0,00
Forua	0	0	1	0	2	0	0	436,68	1,33
Fruiz	0	0	0	0	0	0	1	736,65	1,33
Galdakao	9	16	11	5	10	6	8	561,43	0,79
Galdames	0	1	0	0	1	0	0	478,47	1,33
Gamiz-Fika	0	0	1	0	0	0	0	436,68	0,67
Garai	0	0	0	0	0	0	0	0,00	-
Gatika	0	0	0	0	0	0	0	728,16	0,57
Gautegiz Arteaga	0	0	0	0	0	0	0	234,19	0,40
Gernika-Lumo	6	5	7	2	1	9	6	418,54	1,06
Getxo	49	62	39	47	36	53	33	792,60	1,24
Gizaburuaga	1	0	0	0	0	0	0	952,38	2,00
Gordexola	0	2	0	0	0	1	0	638,05	0,58
Gorliz	3	9	2	0	1	1	0	721,03	1,27
Güeñes	1	3	2	1	6	4	1	700,79	1,21
Ibarrangelu	0	0	0	0	0	0	0	0,00	0,00
Igorre	1	2	0	1	0	0	0	264,23	0,58
Ispaster	0	0	0	0	0	0	0	134,95	0,20
Iurreta	4	1	0	2	2	0	0	596,37	0,50
Izurtza	0	0	0	1	0	0	0	692,04	0,50
Karrantza Harana/Valle de Carranza	0	0	0	1	21	5	0	1104,78	6,20
Kortezubi	0	0	2	0	0	0	0	686,50	1,50
Lanestosa	0	0	1	0	0	0	0	1086,96	1,50
Larrabetzu	6	0	1	1	1	2	0	1461,28	1,50
Laukiz	0	1	3	0	0	0	0	600,86	0,78
Leioa	15	21	24	7	8	10	7	721,43	1,05
Lekeitio	3	6	4	1	0	1	2	703,84	0,74
Lemoa	4	0	3	0	4	1	0	470,91	0,71
Lemoiz	1	1	1	0	0	0	0	726,98	1,00
Lezama	4	3	3	3	1	0	1	1342,85	1,39

Loiu	0	0	0	0	0	0	0	297,24	0,58
Mallabia	1	0	1	0	0	0	1	596,25	1,00
Mañaria	0	0	3	1	0	0	1	2131,78	1,57
Markina-Xemein	1	0	1	0	1	0	0	362,61	0,42
Maruri-Jatabe	0	0	1	1	0	0	0	1077,59	1,11
Mendata	0	0	0	2	0	0	0	735,29	1,50
Mendexa	0	0	1	0	0	0	1	412,37	-
Meñaka	1	0	0	0	1	0	0	1262,27	0,90
Morga	0	0	0	0	0	0	0	0,00	0,00
Mundaka	1	0	0	0	0	0	0	54,23	1,00
Mungia	4	9	12	4	8	3	12	691,68	0,83
Munitibar-Arbatzegi Gerrikaitz	3	0	1	1	0	2	0	4376,37	1,00
Murueta	0	0	0	0	0	1	0	328,95	-
Muskiz	5	1	5	2	2	3	3	563,30	1,02
Muxika	0	2	1	0	0	0	0	202,43	0,38
Nabarniz	0	0	0	0	0	0	0	0,00	-
Ondarroa	2	6	0	2	3	4	5	454,02	0,76
Orozko	0	0	0	0	0	0	0	267,89	0,58
Ortuella	2	6	5	1	3	3	3	706,59	0,82
Otxandio	0	2	0	2	0	1	2	1121,91	1,15
Plentzia	3	2	0	1	0	1	2	618,84	0,82
Portugalete	29	13	18	5	20	4	17	569,37	1,06
Santurtzi	18	25	10	24	20	3	11	785,73	0,78
Sestao	20	15	8	4	7	6	5	637,29	0,90
Sondika	1	1	0	1	2	0	0	356,43	0,46
Sopela	9	5	10	4	2	7	9	718,31	1,16
Sopuerta	3	0	0	2	2	1	0	526,74	1,63
Sukarrieta	0	0	0	0	0	0	0	0,00	0,00
Trucios-Turtzioz	0	1	0	0	0	0	0	195,31	0,25
Ubide	0	0	0	0	0	0	0	1694,92	0,75
Ugao-Miraballes	6	9	7	1	3	2	5	2576,57	0,99
Urduliz	2	1	6	2	0	1	1	652,07	1,12
Urduña/Orduña	0	1	2	1	0	1	1	374,36	0,64
Valle de Trápaga-Trapagaran	5	1	3	1	2	2	1	614,74	0,70
Zaldibar	2	4	7	1	0	0	2	1276,18	1,18
Zalla	3	6	1	2	13	3	5	675,52	1,12
Zamudio	2	3	1	6	3	0	0	855,22	1,47
Zaratamo	1	0	2	1	1	0	1	735,74	1,09
Zeanuri	1	0	0	0	0	0	0	317,97	0,50
Zeberio	0	0	1	3	2	0	0	751,17	2,00
Zierbena	0	0	0	0	1	1	0	602,81	0,64
Ziortza-Bolibar	0	0	1	0	0	0	0	1552,11	0,88
BIZKAIA	663	653	563	462	407	375	459	706,13	0,96

Abaltzisketa	0	0	0	0	0	0	0	0,00	-
Aduna	0	0	0	0	0	0	0	208,33	0,50
Aia	3	4	0	1	1	0	2	650,65	1,08
Aizarnazabal	0	1	0	0	0	0	0	393,18	0,25
Alegia	0	0	1	2	1	2	0	1313,54	0,66
Albiztur	0	0	0	0	0	1	0	337,84	-
Alkiza	0	0	0	1	0	1	0	2023,12	1,00
Altzaga	0	0	0	0	0	0	0	0,00	-
Altzo	0	0	0	0	0	0	0	0,00	0,00
Amezketza	0	0	1	2	0	0	0	882,03	0,80
Andoain	9	16	11	11	1	13	7	970,22	0,92
Anoeta	1	0	1	0	1	2	1	736,74	0,94
Antzuola	2	1	0	0	0	1	0	772,38	0,50
Arama	0	0	0	0	0	0	0	0,00	0,00
Aretxabaleta	5	12	11	3	2	3	3	1014,37	1,20
Arrasate/Mondragón	37	40	39	16	24	19	37	1831,54	1,34
Asteasu	1	1	0	1	0	0	0	580,65	0,82
Astigarraga	2	3	1	10	1	2	6	873,79	1,15
Ataun	5	2	2	0	1	0	0	1604,58	1,04
Azkoitia	6	5	2	4	5	7	12	1134,37	0,80
Azpeitia	18	12	10	5	8	11	13	1162,40	0,93
Baliarrain	0	0	0	0	0	0	0	0,00	-
Beasain	8	7	7	1	4	10	9	916,31	0,66
Beizama	0	0	0	0	0	0	0	0,00	-
Belauntza	0	0	1	0	0	0	0	387,60	0,50
Berastegi	0	0	0	0	0	0	0	664,77	0,21
Bergara	22	35	16	8	18	15	14	1679,55	0,93
Berrobi	2	0	2	0	1	0	0	1468,19	1,80
Bidania-Goiatz	0	1	0	0	0	0	0	359,07	0,20
Deba	7	11	8	11	6	10	6	1928,37	1,33
Donostia / San Sebastián	177	145	119	121	67	109	121	1004,67	1,01
Eibar	53	56	58	57	28	33	51	2411,36	1,05
Elduain	0	0	0	0	0	0	0	400,00	1,00
Elgeta	0	1	0	1	2	0	2	702,37	1,33
Elgoibar	7	17	13	12	6	7	10	1234,35	1,15
Errenteria	42	23	21	27	13	30	16	924,24	1,02
Errezil	1	2	0	1	0	1	1	1910,83	0,92
Eskoriatza	3	3	6	8	3	5	6	1230,01	1,39
Ezkio-Itsaso	0	0	0	0	0	0	0	155,28	0,50
Gabiria	0	0	0	0	0	0	0	0,00	-
Gaintza	0	0	0	0	0	0	0	0,00	0,00
Gaztelu	1	0	1	0	0	0	0	1807,23	1,00
Getaria	1	3	5	2	4	0	2	1089,25	1,00

Hernani	21	29	11	10	18	4	12	1369,11	0,86
Hernalde	0	0	0	0	0	0	0	983,61	0,33
Hondarribia	1	5	3	8	3	4	1	454,63	0,75
Ibarra	2	3	3	1	2	3	1	939,41	0,89
Idiazabal	0	0	0	0	0	0	0	293,13	0,37
Ikaztegieta	0	0	1	0	1	0	0	592,89	0,75
Irun	40	53	37	32	23	31	38	868,13	1,05
Irura	0	1	0	0	0	0	0	441,74	0,67
Itsasondo	0	0	0	0	0	0	0	139,28	0,25
Larraul	2	0	2	0	0	0	0	2032,52	5,00
Lasarte-Oria	8	16	12	8	6	6	7	871,18	0,87
Lazkao	2	6	5	1	0	2	2	901,06	0,86
Leaburu	0	1	2	0	0	0	0	2754,82	0,91
Legazpi	6	8	1	1	4	1	3	818,51	0,81
Legorreta	1	1	3	1	0	1	2	1678,98	0,93
Leintz Gatzaga	0	0	0	0	0	0	0	0,00	-
Lezo	7	4	3	1	2	0	0	868,57	0,84
Lizartza	0	0	0	0	1	0	0	618,24	0,80
Mendaro	1	1	1	5	2	2	0	935,02	1,33
Mutiloa	0	0	0	0	0	0	0	0,00	0,00
Mutriku	6	5	3	5	2	6	2	937,38	1,72
Oiartzun	8	4	3	4	0	0	5	627,96	0,84
Olaberría	1	0	1	0	1	0	0	1094,09	0,77
Oñati	10	8	18	5	2	6	5	1153,68	0,98
Ordizia	12	5	6	5	4	10	9	992,98	0,85
Orendain	0	0	0	0	0	0	0	495,05	1,00
Orexa	0	0	0	0	0	0	0	0,00	-
Orio	4	7	4	6	4	7	8	1336,41	1,27
Ormaiztegi	1	0	1	0	2	0	0	694,98	0,69
Pasaia	19	8	10	5	2	6	7	993,36	0,77
Segura	0	1	0	1	1	1	0	393,96	0,67
Soraluze-Placencia de las Armas	2	5	5	2	2	2	6	939,80	1,03
Tolosa	7	16	21	5	4	14	12	840,69	0,94
Urnietá	2	2	0	1	0	0	1	533,12	0,32
Urretxu	2	4	4	5	4	3	1	955,60	0,90
Usurbil	1	5	1	1	0	1	1	506,49	0,67
Villabona	3	4	2	9	2	8	1	1303,76	0,85
Zaldibia	0	0	2	1	0	0	0	613,50	0,48
Zarautz	9	4	13	7	6	3	6	673,79	0,77
Zegama	1	0	1	0	0	0	0	261,10	2,00
Zerain	0	0	0	0	0	0	0	0,00	-
Zestoa	3	5	1	1	0	0	2	782,68	0,86
Zizurkil	2	2	4	5	3	1	0	1386,60	1,11

Zumaia	2	2	3	2	2	0	2	498,73	0,42
Zumarraga	2	3	5	2	7	7	6	1003,38	0,84
GIPUZKOA	601	619	528	445	307	411	459	1040,72	0,94

OTROS	19	11	12	15	14	9	10		
--------------	----	----	----	----	----	---	----	--	--

*14 eguneko tasa 100.000 biztanleko. Tasak kalkulatzeko EUSTATen Biztanleen Udal-Erroldaren Estatistikan 2019ko urtarrilaren 1erako argitaratutako biztanleria hartzen da. / Tasa de 14 días por 100.000 habitantes. Las tasas se calculan con respecto a la población publicada por EUSTAT en la Estadística Municipal de Habitantes para el 1 de enero del 2019. https://eu.eustat.eus/bankupx/pxweb/eu/euskara/-/PX_2212_ep06b.px

** Inzidentzia tasen arrazoiak $-I(D)/I(D-7)$ - gaurko 14 eguneko inzidentzia metatuaren tasa duela astebeteko 14 eguneko inzidentzia metatuaren tasarekin konparatzen du. Tasen arrazoiaren balioa 1en azpitik dagoenean inzidentzia tasak behera egin duela esan nahi du. Duela astebeteko inzidentzia tasa zero den kasuetan “-“ agertzen da. / La razón de tasas de incidencia $-I(D)/I(D-7)$ - compara la tasa de incidencia acumulada en 14 días a fecha de hoy, con la tasa de incidencia acumulada en 14 días de hace una semana. En caso de que el valor de la ratio sea un valor por debajo de 1, significa que la incidencia ha disminuido. Cuando la tasa de incidencia de hace una semana es cero se indica con “-“.

+ Semaforoa 14 eguneko inzidentzia tasaren arabera 5.000 biztanletik gorako udalerrietan: berdez < 60, horiz 60-299, laranja 300-499 eta gorri >=500. / Semaforo según la tasa de incidencia acumulada en 14 días en los municipios de más de 5.000 habitantes: en verde <60, en amarillo 60-299, en naranja 300-499 y en rojo >= 500.

**PCR POSITIBO BERRIAK EUSKADIKO OSASUN EREMUETAN /
NUEVOS POSITIVOS PCR EN LAS ZONAS DE SALUD DE EUSKADI**

Alfabetoz ordenatuta./ Ordenado alfabéticamente.

OSASUN-EREMUAK/ZONAS DE SALUD	11/11	12/11	13/11	14/11	15/11	16/11	17/11	Tasa*+	I(D)/I(D-7)**
Abetxuko	3	1	0	3	1	1	4	807,08	1,07
Aranbizkarra I	7	6	9	5	1	7	1	563,06	1,05
Aranbizkarra II	4	4	5	8	5	4	0	474,81	1,13
Casco Viejo (Vitoria)	5	6	8	7	9	18	9	521,06	1,27
Gazalbide Txagorritxu	8	9	8	5	0	6	5	543,10	1,13
La Habana	8	6	3	9	2	7	1	531,74	1,12
Lakua - Arriaga	6	4	7	3	9	5	3	413,14	1,16
Lakuabizkarra	13	15	22	13	5	16	11	626,15	1,06
Llanada Alavesa	8	3	6	8	2	4	7	690,52	0,86
Montaña alavesa	1	0	2	2	0	0	1	503,20	1,38
Norte-Villarreal	1	4	5	2	2	2	3	893,49	1,12
Norte-Zuya	0	1	3	1	1	2	4	328,47	1,06
Olaguibel	10	17	9	10	3	11	13	449,41	0,84
Olarizu	7	10	6	2	1	13	2	505,08	1,08
Salburua	3	7	3	5	5	6	5	569,12	0,89
San Martín	6	10	9	7	5	11	9	386,90	0,92
Sansomendi	1	5	2	4	3	2	4	419,58	1,18
Valles Alaveses I	2	2	3	2	0	0	1	454,35	1,24
Valles Alaveses II	1	1	1	1	0	0	1	587,25	0,93
Zabalgana	7	4	8	7	5	15	7	445,49	0,78
Zaramaga	10	15	4	3	2	8	15	695,85	1,25
OSI ARABA	111	130	123	107	61	138	106	517,26	1,01
Rioja	5	2	2	0	2	0	2	569,59	0,74
OSI ARABAKO ERRIOXA	5	2	2	0	2	0	2	569,59	0,74
Desierto / Urban	5	10	8	2	0	6	7	875,18	1,17
La Paz	10	3	13	4	3	4	12	634,14	1,00
Lutxana	2	3	1	1	2	2	0	573,38	1,11
Rontegi	12	4	10	1	3	7	9	976,17	0,97
San Vicente	27	20	10	9	3	10	11	893,21	1,18
Sestao Kueto	7	8	6	1	0	2	1	515,92	0,77
Sestao Markonzaga	14	7	2	3	7	4	4	695,42	0,98
Zaballa C.S.	9	10	9	4	4	5	10	998,17	1,14
Zuazo	12	10	7	2	1	13	13	636,91	1,24
OSI BARAKALDO SESTAO	98	75	66	27	23	53	67	754,85	1,07
Abadiño-Elorrio-Berriz	11	10	14	10	0	11	5	522,03	0,89
Aiala	3	4	11	5	2	7	5	366,57	0,82
Amorebieta	7	1	5	9	6	7	7	595,57	0,61
Arratia	7	4	3	3	4	2	2	349,42	0,66
Arrigorriaga	20	11	16	10	7	6	10	1131,08	1,07

Basauri-Ariz	25	20	16	14	19	9	10	988,21	1,07
Basauri-Kareaga	18	9	8	4	7	4	10	867,47	0,95
Bermeo	4	5	5	8	1	2	1	344,85	0,84
Durango	16	13	14	16	9	9	3	470,13	0,67
Etxebarri	10	1	16	6	9	3	2	919,56	1,10
Galdakao	15	16	13	6	11	8	8	631,19	0,85
Gernika	6	5	8	2	1	11	6	394,70	1,07
Gernikaldea	4	2	7	2	2	3	0	534,40	0,83
Lekeitio	4	6	6	1	0	1	2	635,87	0,75
Llodio	5	3	5	5	6	2	9	398,75	0,71
Markina - Xemein	1	0	2	0	1	0	0	400,74	0,41
Ondarroa	3	8	0	2	3	4	5	487,55	0,71
OSI BARRUALDE-GALDAKAO	159	118	149	103	88	89	85	590,16	0,84
Basurto	14	8	12	10	7	14	2	612,22	1,04
Begoña	3	5	7	6	3	3	5	623,42	0,94
Bolueta	9	12	3	3	5	3	6	873,63	1,00
Bombero Etxaniz	10	30	16	22	13	11	31	725,32	0,99
Casco Viejo (Bilbao)	11	5	5	6	6	3	5	702,18	1,07
Deusto	18	17	13	23	8	15	9	617,67	1,07
Gazteleku	7	11	8	5	8	6	8	512,02	0,98
Indautxu	14	16	3	12	9	4	10	784,16	0,80
Javier Sáenz de Buruaga	8	11	7	13	1	10	7	710,74	1,15
Karmelo	10	7	5	4	3	4	4	738,83	1,09
La Peña	2	10	3	2	4	7	4	635,14	0,94
Mina del Morro	14	10	14	12	3	3	17	912,62	1,80
Miribilla-La Merced	10	10	9	10	4	4	10	637,01	0,90
Otxarkoaga	8	2	3	3	3	0	4	478,17	0,75
Rekalde	14	21	14	18	10	5	22	777,40	0,89
San Adrián	6	3	5	3	7	3	6	676,95	1,01
San Ignacio	16	29	8	10	8	5	12	788,03	1,04
Santutxu-Solokoetxe	4	15	8	6	9	5	4	684,09	0,95
Txurdinaga	12	9	8	5	7	7	6	808,09	0,98
Zorroza	9	4	4	6	1	10	0	593,94	0,84
Zurbaran	3	2	3	5	1	4	4	537,84	0,92
OSI BILBAO-BASURTO	202	237	158	184	120	126	176	689,68	0,98
Abanto-Muskiz	12	3	13	9	3	3	2	618,11	0,88
Balmaseda	2	4	2	2	22	12	3	708,49	1,14
Buenavista	10	8	2	2	7	1	3	663,60	0,96
Güeñes	1	5	2	1	2	5	1	645,79	0,93
Ortuella	1	6	6	1	3	3	1	671,46	0,79
Portugalete - Centro	8	6	5	1	8	1	9	614,30	1,13
Portugalete-Repelega	16	1	11	3	10	2	6	526,08	1,16
Santurtzi-Centro-Mamariga	6	8	2	9	8	3	6	648,43	0,83

Santurtzi Kabiezes	8	15	8	14	8	1	6	860,78	0,73
Trapagaran	5	1	3	1	2	2	2	616,10	0,71
Zalla	6	7	1	4	18	4	5	631,94	1,23
OSI EZKERRALDEA ENKARTERRI CRUCES	75	64	55	47	91	37	44	663,48	0,90
Alango	11	13	3	21	6	12	7	762,97	1,32
Algorta	13	25	16	17	16	8	13	679,18	1,05
Astrabudua	10	3	6	1	7	2	2	522,22	1,28
Erandio	7	4	9	4	5	3	7	915,56	0,83
Gorliz - Plentzia	7	13	5	1	2	2	2	686,29	1,09
Las Arenas	25	32	24	11	16	13	13	738,01	1,29
Leioa	13	13	19	6	6	7	6	718,19	0,98
Mungia	7	10	18	7	8	4	13	641,50	0,83
Sopela	16	7	22	11	5	8	12	700,04	1,13
Txorierrri	10	11	4	11	6	0	3	543,36	0,96
OSI URIBE	119	131	126	90	77	59	78	694,51	1,05
Arrasate	39	41	39	17	26	20	38	1691,27	1,33
Bergara	21	37	16	9	19	16	16	1506,07	0,88
Oñati	10	8	19	5	2	6	5	1124,26	0,99
Valle de Leniz	8	15	16	11	5	8	9	1033,73	1,31
OSI ALTO DEBA	78	101	90	42	52	50	68	1427,13	1,11
Dumboa	17	23	15	15	9	12	19	768,47	1,11
Hondarribia	2	6	4	7	3	4	1	441,44	0,76
Irun - Centro	22	29	21	17	14	19	19	733,36	1,03
OSI BIDASOA	41	58	40	39	26	35	39	685,24	1,01
Deba	13	16	11	16	9	16	8	1456,85	1,44
Eibar	38	41	37	45	14	23	35	2217,00	1,04
Elgoibar	10	23	19	19	9	11	16	1093,23	1,17
Ermua	14	30	19	17	10	13	14	1362,32	1,02
Torrekua	15	14	21	12	14	9	16	2244,77	1,06
OSI DEBABARRENA	90	124	107	109	56	72	89	1646,51	1,10
Alza-Roteta	16	23	14	15	5	9	4	696,70	1,06
Amara Berri	28	30	15	19	13	25	27	882,39	1,05
Amara Centro	5	12	9	10	5	14	9	886,72	1,10
Beraun - Erreterria	7	14	7	5	5	12	12	785,80	0,93
Bidebieta	11	8	2	2	1	2	4	842,43	1,02
Egia	15	11	14	12	11	5	10	1024,10	1,03
Gros	33	17	28	20	10	23	24	1194,55	1,01
Hernani - Urnieta - Astigarraga	26	34	13	20	18	4	19	1037,86	0,77
Intxaurrenondo	12	6	6	7	1	10	4	902,70	0,85
Iztietia - Erreterria	34	10	14	23	9	16	6	973,18	1,09
Lasarte - Usurbil	10	21	13	9	6	7	8	750,60	0,82
Lezo-San Juan	9	6	5	2	3	4	0	1077,16	0,81
Loiola	8	7	2	2	0	2	3	940,09	0,97

Oiartzun	9	4	3	4	0	0	5	635,98	0,86
Ondarreta	32	24	21	18	15	16	23	925,93	0,92
Parte Vieja	14	7	5	14	5	9	8	833,39	1,16
Pasai Antxo	10	3	4	4	2	2	6	1149,26	1,00
Pasajes San Pedro	12	3	6	2	0	2	2	735,02	0,70
Zarautz – Orio - Aia	16	15	17	14	10	10	16	773,44	0,89
Zumaia - Zestoa - Getaria	6	11	9	5	6	0	6	649,05	0,58
OSI DONOSTIALDEA	313	266	207	207	125	172	196	891,77	0,92
Azkoitia	6	5	2	4	6	7	13	1163,57	0,79
Azpeitia	20	13	10	6	8	12	13	1110,04	0,92
Beasain	10	8	9	2	7	12	10	698,06	0,66
Lazkao	8	8	8	1	2	1	1	1033,23	0,90
Legazpi	7	8	1	1	4	1	3	801,01	0,82
Ordizia	12	5	8	6	4	10	8	763,68	0,74
Zumarraga	4	7	9	7	11	10	7	887,67	0,85
OSI GOIERRI-ALTO UROLA	67	54	47	27	42	53	55	901,89	0,80
Alegia	1	3	6	6	2	5	2	1020,26	0,74
Andoain	9	15	11	11	2	13	7	926,05	0,90
Ibarra	5	4	9	1	5	5	1	943,64	0,76
Tolosa	7	16	21	5	4	14	12	828,52	0,94
Villabona	9	9	9	16	6	12	3	1034,74	0,90
OSI TOLOSALDEA	31	47	56	39	19	49	25	933,16	0,87
Otros	20	13	17	22	19	8	20		

*14 eguneko tasa 100.000 biztanleko/ Tasa de 14 días por 100.000 habitantes.

** Inzidentzia tasen arrazoiak $-I(D)/I(D-7)$ - gaurko 14 eguneko inzidentzia metatuaren tasa duela astebeteko 14 eguneko inzidentzia metatuaren tasarekin konparatzen du. Tasen arrazoiaren balioa 1en azpitik dagoenean inzidentzia tasak behera egin duela esan nahi du. Duela astebeteko inzidentzia tasa zero den kasuetan “-“ agertzen da. / La razón de tasas de incidencia $-I(D)/I(D-7)$ - compara la tasa de incidencia acumulada en 14 días a fecha de hoy, con la incidencia acumulada en 14 días de hace una semana. En caso de que el valor de la ratio sea un valor por debajo de 1, significa que la incidencia ha disminuido. Cuando la tasa de incidencia de hace una semana es cero se indica con “-“.

+ Semaforoa 14 eguneko inzidentzia tasaren arabera: berdez < 60, horiz 60-299, laranja 300-499 eta gorri >=500. / Semaforo según la tasa de incidencia acumulada en 14 días: en verde <60, en amarillo 60-299, en naranja 300-499 y en rojo >= 500.