

## KORONABIRUSAREN EGOERA EPIDEMIOLOGIKOA EUSKADIN (COVID-19) SITUACIÓN EPIDEMIOLÓGICA DEL CORONAVIRUS (COVID-19) EN EUSKADI

-- RESULTADOS DE TESTS VALIDADOS EL 16/10/2020--

Osasun Sailburuordetza / Viceconsejería de Salud  
COVID Informazio Zerbitzua / Servicio de Información COVID

Email: covid-informazioa.osasuna@euskadi.eus

### OPEN DATA:

Informe honetan argitaratzen diren datu guztiak hurrengo webgunean dituzue eskuragarri. / Todos los datos publicados en este informe están disponibles en la siguiente página web.

<https://opendata.euskadi.eus/catalogo/-/evolucion-del-coronavirus-covid-19-en-euskadi/>

### TXOSTENEAN ORAIN ARTE ARAZTU EDO ZUZENDU DIREN AKATSAK ERRORES DEPURADOS O CORREGIDOS HASTA LA FECHA EN EL INFORME

Txosten honen informazioa etengabe berrikusten eta arazten ari da. Baliteke, gardentasunaren mesedetan, akats puntualen bat egotea, gerora zuzenduko dena.

La información de este informe está continuamente siendo revisada y depurada. En aras de la transparencia puede que haya algún error puntual que se corregirá posteriormente.

ARAZTU EDO ZUZENDU DIREN AKATSAK	ERRORES DEPURADOS O CORREGIDOS
Egunero desadostasun txikiak zuzentzen dira bizilekuaren eta testa eskatzen den lurralde historikoaren artean.	Cada día se corrigen pequeñas discrepancias entre el lugar de residencia y el territorio histórico desde donde se solicita el test.

## KORONABIRUSAREN EGOERA EPIDEMIOLOGIKOA EUSKADIN (COVID-19) SITUACIÓN EPIDEMIOLÓGICA DEL CORONAVIRUS (COVID-19) EN EUSKADI

-- RESULTADOS DE TESTS VALIDADOS EL 16/10/2020--

Egindako PCR test kopurua / Número de test PCR realizados:	10.867
PCR kasu positibo kopurua / Número de test PCR positivos:	841
PCR test positiboen ehunekoa / Porcentaje de test PCR positivos:	7,7%

### KASU POSITIBO BERRIAK HERRIALDE HISTORIKOAREN ARABERA / NUEVOS CASOS POSITIVOS SEGÚN SU TERRITORIO HISTÓRICO

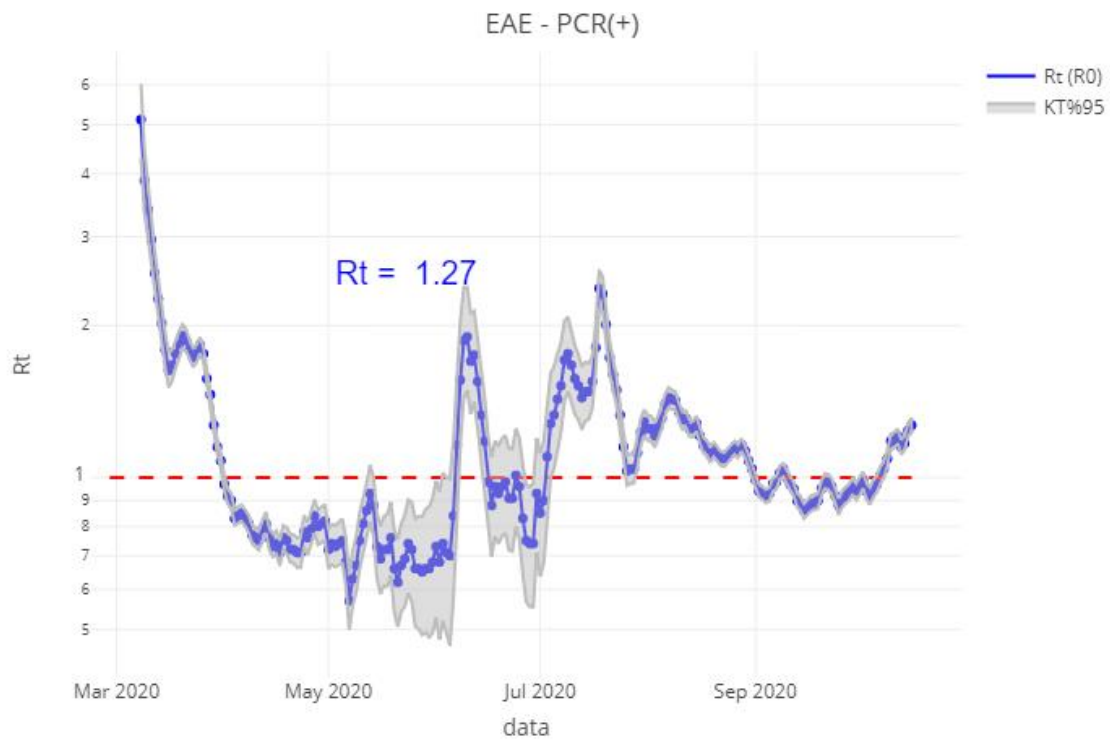
	Kasu positibo kopurua / Número de casos positivos	100.000 biztanleko 14 eguneko inzidentzia tasa metatua/ Tasa de incidencia acumulada en 14 días por 100.000 habitantes	Tasen arrazoia/ Razón de tasas I(D)/I(D-7)
Araba	84	264,05	0,98
Bizkaia	321	266,96	1,17
Gipuzkoa	430	426,66	1,51
Otros	8		
Euskadi	841	323,81	1,26

### KASU POSITIBO BERRIAK ADIN-TARTEKA / NUEVOS CASOS POSITIVOS POR GRUPOS DE EDAD

	Kasu positibo kopurua / Número de casos positivos	100.000 biztanleko 14 eguneko inzidentzia tasa metatua/ Tasa de incidencia acumulada en 14 días por 100.000 habitantes	Tasen arrazoia/ Razón de tasas I(D)/I(D-7)
0-18	151	347,2	1,21
19-39	226	391,3	1,23
40-64	315	320,3	1,31
65-79	81	202,0	1,33
>=80	41	252,0	1,03

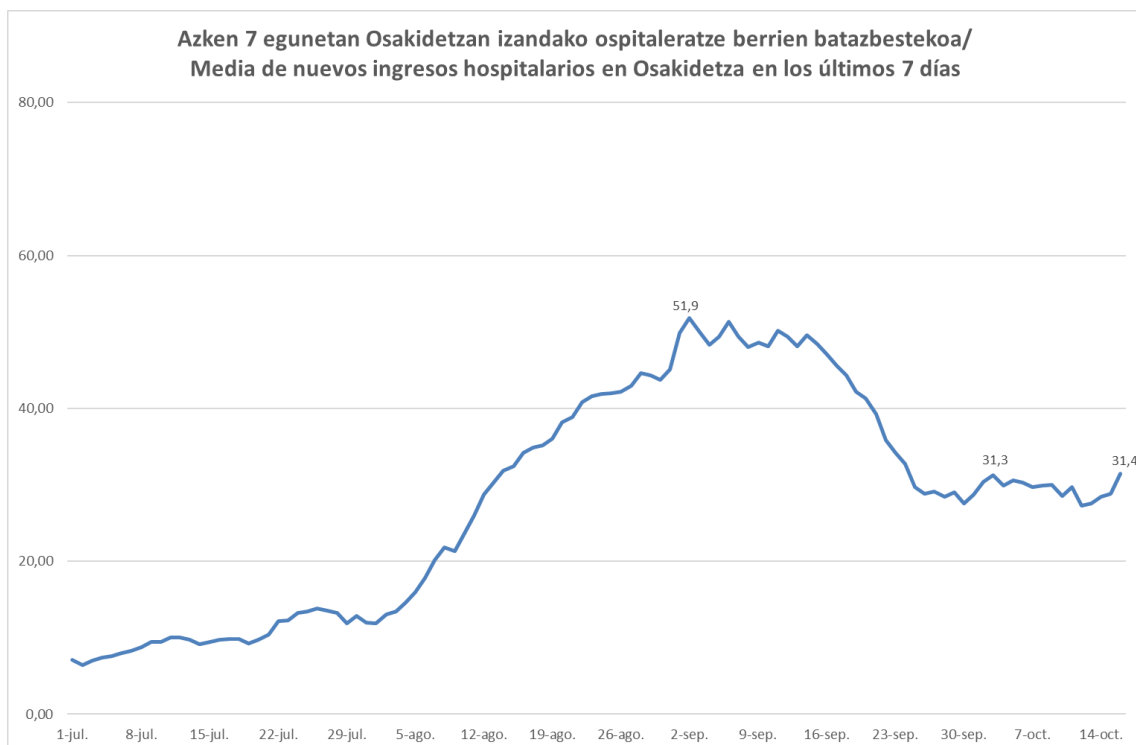
## OINARRIZKO BIRSORKUNTZA TASA / NÚMERO REPRODUCTIVO BÁSICO

	Euskadi (%95 IC)	Araba	Bizkaia	Gipuzkoa
09/10	1,09 (1,05; 1,13)	0,91	1,07	1,20
10/10	1,18 (1,14; 1,22)	0,98	1,14	1,31
11/10	1,18 (1,14; 1,23)	1,10	1,14	1,27
12/10	1,21 (1,16; 1,25)	1,08	1,17	1,29
13/10	1,15 (1,11; 1,19)	1,02	1,13	1,22
14/10	1,17 (1,13; 1,21)	1,04	1,16	1,23
15/10	1,24 (1,20; 1,29)	1,17	1,21	1,30
16/10	1,27 (1,23; 1,31)	1,16	1,21	1,37

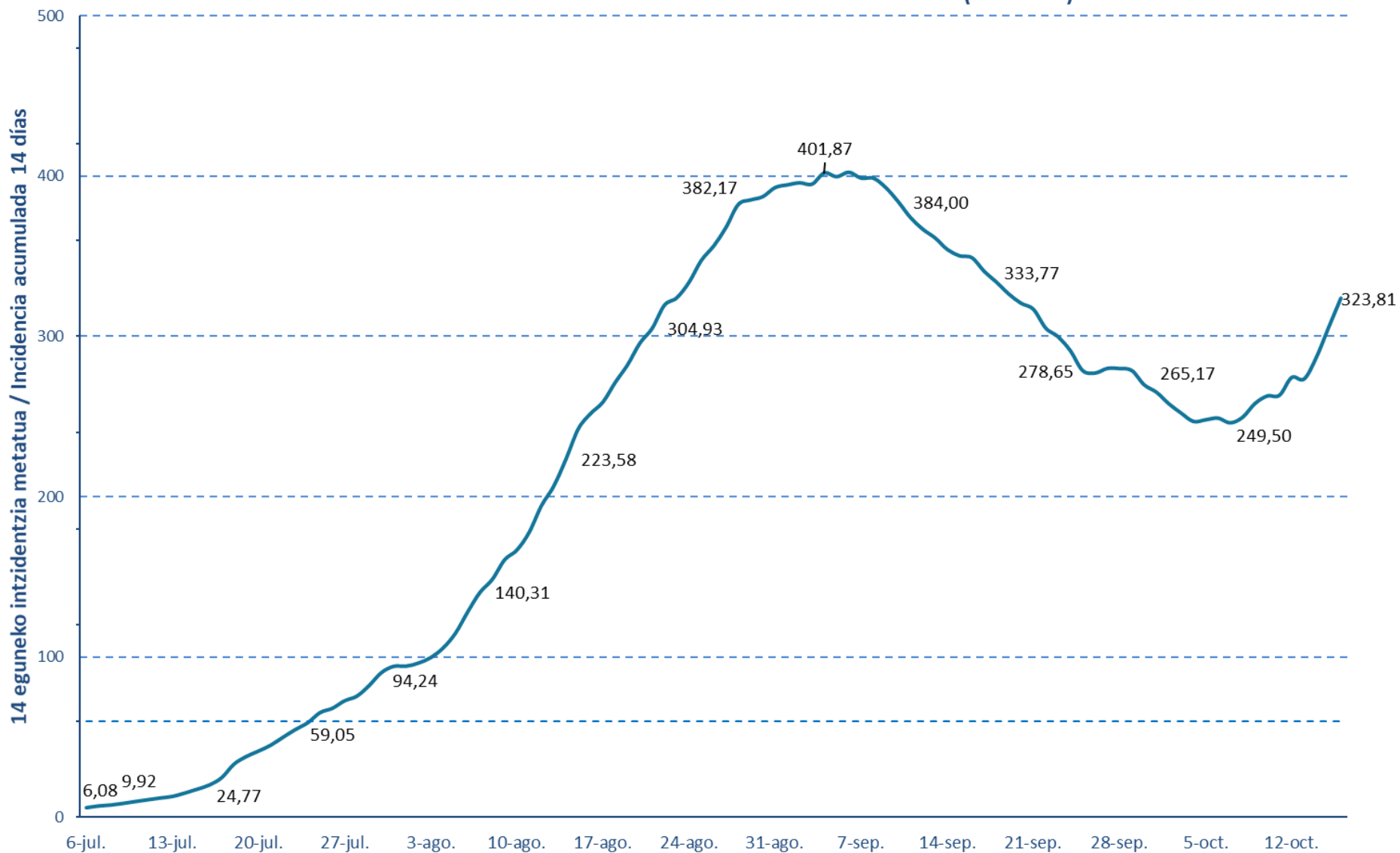


**BALIABIDE ASISTENTZIALEN ERABILERA /  
UTILIZACIÓN DE LOS RECURSOS ASISTENCIALES**

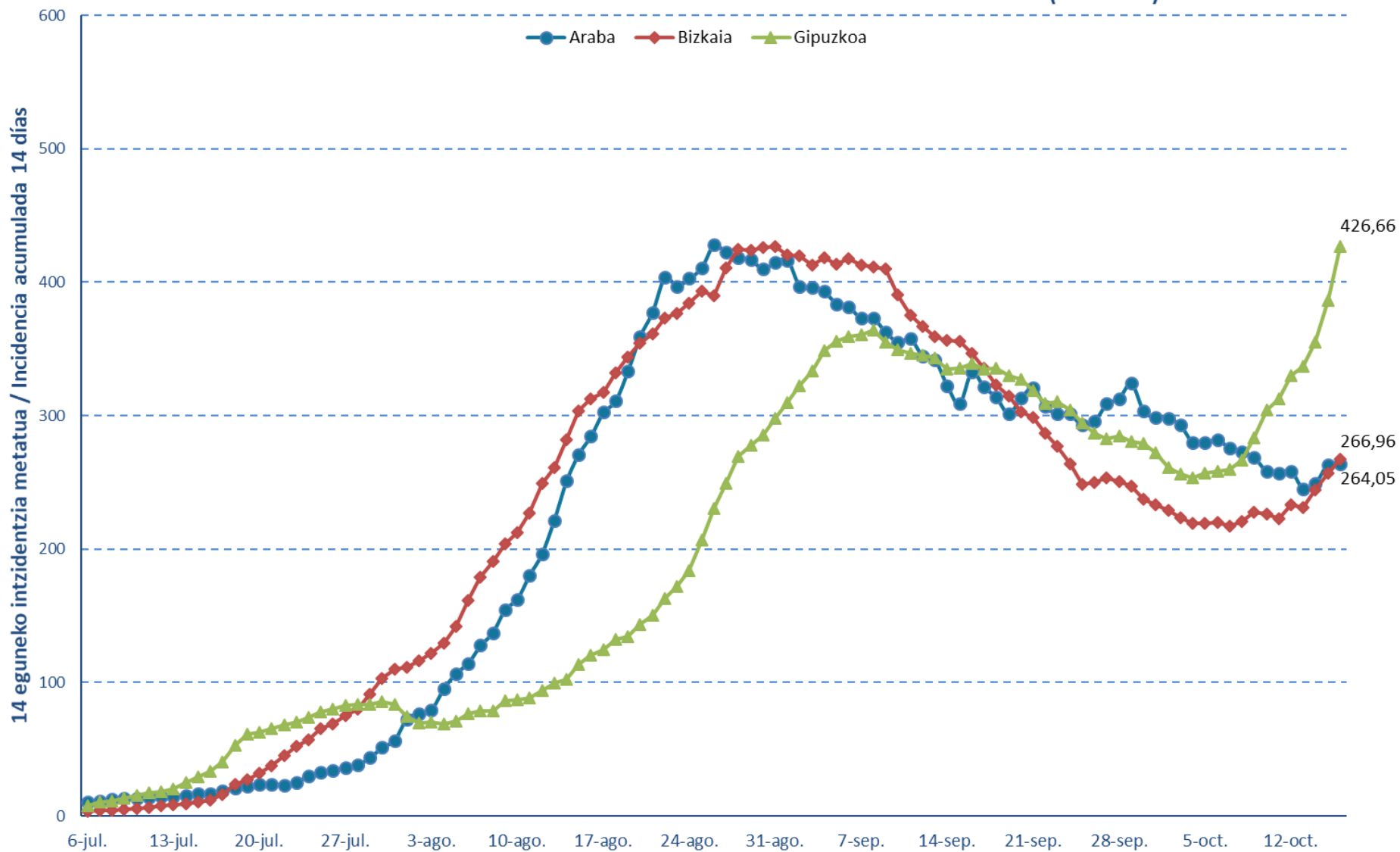
	<b>ZIUn ospitaleratuak Osakidetzan/ Ingresados en UCI en Osakidetza</b>	<b>Ospitaleratze berriak Osakidetzan/ Nuevos ingresos en planta en Osakidetza</b>	<b>Osakidetzan ospitaleratuta daudenak / Ingresados en planta en Osakidetza</b>
03/10	58	26	243
04/10	59	14	245
05/10	56	33	240
06/10	51	31	238
07/10	48	29	238
08/10	52	37	237
09/10	45	40	236
10/10	47	16	238
11/10	47	22	255
12/10	52	16	260
13/10	50	33	263
14/10	51	35	273
15/10	50	40	264
16/10	51	58	271

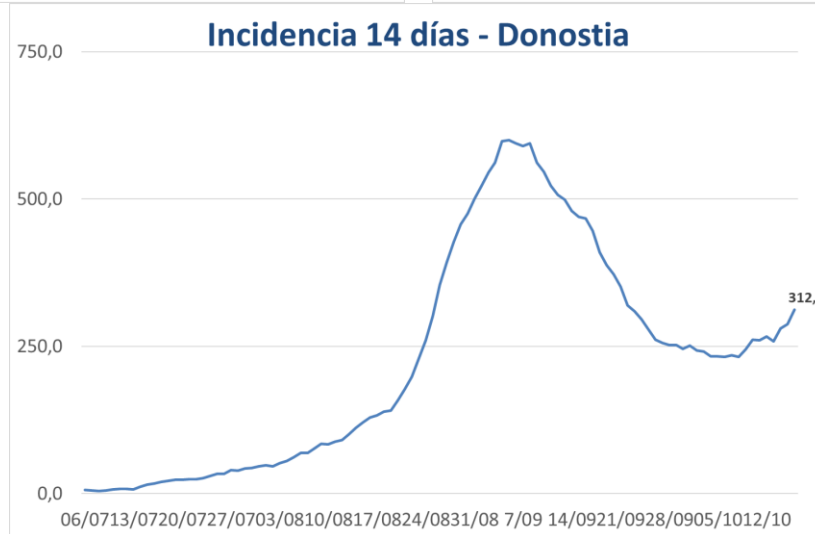
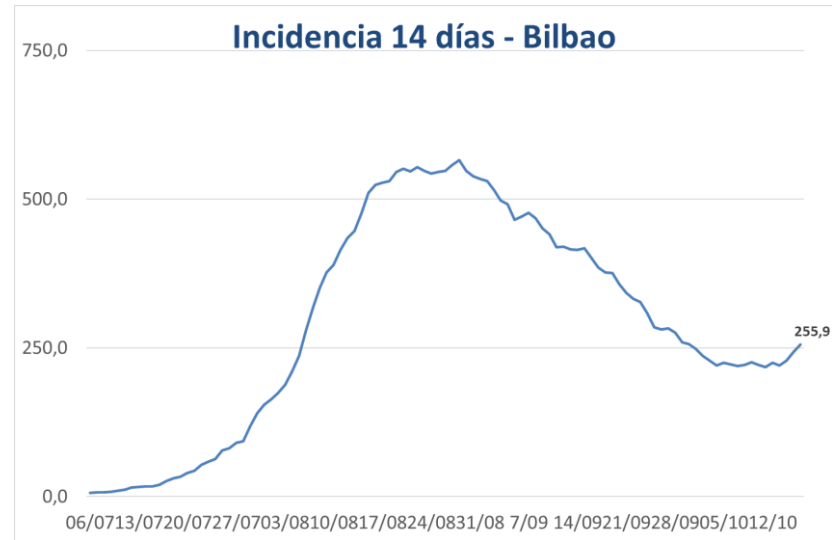


14 eguneko 100.000 biztanleko intzidentzia metatua Euskadin (PCR testak) /  
Incidencia acumulada 14 días en Euskadi x 100.000 habitantes (test PCR)



14 eguneko 100.000 biztanleko intzidentzia metatua Lurralde Historiko bakoitzean (PCR testak) /  
Incidencia acumulada 14 días en cada Territorio Histórico x 100.000 habitantes (test PCRs)





**PCR POSITIBO BERRIAK EUSKADIKO UDALERRIETAN /  
NUEVOS POSITIVOS PCR EN LOS MUNICIPIOS DE EUSKADI**

Alfabetoz ordenatuta./ Ordenado alfabéticamente.

UDALERRIA / MUNICIPIO	10/10	11/10	12/10	13/10	14/10	15/10	16/10	Tasa**	I(D)/I(D-7)**
Agurain/Salvatierra	3	3	2	0	1	2	3	358,76	2,71
Alegría-Dulantzi	0	1	0	2	0	2	1	260,16	1,33
Amurrio	0	0	1	0	0	0	3	67,18	1,75
Añana	0	0	0	0	0	0	0	0,00	-
Aramaio	0	0	0	1	0	0	0	132,80	2,00
Armiñón	0	0	0	0	0	0	0	0,00	-
Arraia-Maeztu	0	0	0	0	0	0	0	0,00	-
Arratzua-Ubarrundia	0	0	0	0	0	1	0	96,81	1,00
Artziniega	0	0	0	0	0	0	0	0,00	0,00
Asparrena	0	0	0	0	0	0	0	0,00	-
Ayala/Aiara	0	0	0	0	0	0	1	34,47	-
Baños de Ebro/Mañueta	0	0	0	0	0	0	0	0,00	-
Barrundia	0	0	0	0	2	0	1	529,10	1,67
Berantevilla	0	0	0	1	0	0	0	614,75	1,50
Bernedo	0	0	0	0	0	0	0	0,00	-
Campezo/Kanpezu	0	0	0	0	0	0	0	0,00	-
Elburgo/Burgelu	0	1	0	0	0	0	0	159,49	1,00
Elciego	1	0	0	0	1	1	0	385,36	2,00
Elvillar/Bilar	0	0	0	0	0	0	0	0,00	0,00
Erriberagoitia/Ribera Alta	0	0	0	0	0	0	0	128,21	0,67
Harana/Valle de Arana	0	0	0	0	0	0	0	0,00	-
Iruña Oka/Iruña de Oca	0	1	0	0	1	1	0	170,75	1,20
Iruraiz-Gauna	0	0	0	0	0	0	0	0,00	-
Kripan	0	0	0	0	0	0	0	0,00	-
Kuartango	0	0	0	0	0	1	0	278,55	-
Labastida/Bastida	3	4	3	0	3	1	0	1206,43	3,60
Lagrán	0	0	0	0	0	0	0	0,00	-
Laguardia	0	0	0	0	0	0	0	0,00	0,00
Lanciego/Lantziego	0	0	0	0	1	0	0	138,12	1,00
Lantarón	0	0	0	0	0	0	0	318,47	0,33
Lapuebla de Labarca	2	0	1	0	0	1	1	793,65	1,75
Laudio/Llodio	1	2	0	3	3	2	2	119,92	1,57
Legutio	0	0	0	0	0	1	0	55,71	-
Leza	0	0	0	0	0	0	0	1382,49	1,00
Moreda de Álava/Moreda Araba	0	0	0	0	0	0	0	359,71	1,00
Navaridas	0	0	0	0	0	0	0	485,44	0,50
Okondo	0	0	0	0	0	0	0	83,06	0,33



Oyón-Oion	5	1	1	0	0	0	2	257,36	-
Peñacerrada-Urizaharra	0	0	0	0	0	0	0	0,00	-
Ribera Baja/Erribera Beitia	0	0	0	1	0	4	1	1196,17	1,67
Samaniego	0	0	0	0	0	0	0	0,00	-
San Millán/Donemiliaga	0	0	0	0	0	0	0	135,69	1,00
Urkabustaiz	3	0	0	2	3	3	2	1045,30	3,00
Valdegovía/Gaubea	0	0	1	0	0	0	0	93,55	1,00
Villabuena de Álava/Eskuernaga	0	0	0	0	0	0	0	0,00	-
Vitoria-Gasteiz	39	56	35	29	62	95	67	282,76	0,93
Yécora/Iekora	0	0	0	0	0	0	0	0,00	-
Zalduondo	0	0	0	0	0	0	0	0,00	-
Zambrana	0	1	0	0	0	0	0	458,72	2,00
Zigoitia	0	0	0	0	0	0	0	408,88	0,78
Zuia	0	0	0	0	0	1	0	295,98	0,27
<b>ARABA</b>	<b>57</b>	<b>70</b>	<b>44</b>	<b>39</b>	<b>77</b>	<b>116</b>	<b>84</b>	<b>264,05</b>	<b>0,98</b>

Abadiño	1	0	9	5	2	2	4	480,83	2,31
Abanto y Ciérvana-Abanto Zierbena	1	0	0	1	3	2	4	263,82	1,56
Ajangiz	0	0	1	0	0	0	0	883,00	1,33
Alonsotegi	1	0	0	0	0	0	0	140,25	1,00
Amorebieta-Etxano	0	5	7	0	8	6	10	313,82	1,11
Amoroto	0	0	0	0	0	0	0	0,00	-
Arakaldo	0	0	0	0	0	0	0	0,00	-
Arantzazu	0	0	0	0	0	0	0	0,00	0,00
Areatza	0	0	0	0	0	1	0	164,61	0,67
Arrankudiaga	0	0	0	0	0	0	0	196,27	1,00
Arratzu	0	0	0	0	0	0	0	0,00	-
Arrieta	0	0	0	0	0	0	0	0,00	-
Arrigorriaga	7	0	2	2	3	3	3	252,48	2,00
Artea	0	0	0	0	0	0	0	0,00	-
Artzentales	0	0	0	1	0	0	0	144,51	-
Atxondo	1	0	0	0	4	2	2	777,93	5,50
Aulesti	0	0	0	1	0	1	0	451,13	3,00
Bakio	0	0	0	0	0	1	0	75,79	0,67
Balmaseda	1	1	6	0	0	0	0	184,33	0,58
Barakaldo	21	9	20	25	27	24	23	252,80	0,95
Barrika	0	0	0	0	0	0	0	0,00	0,00
Basauri	11	7	5	8	5	7	11	186,68	1,36
Bedia	0	0	0	0	0	0	0	0,00	-
Berango	3	0	2	1	2	3	1	304,29	1,83
Bermeo	1	0	0	2	2	1	3	77,01	1,00
Berriatua	0	1	0	4	0	5	4	1598,72	3,33
Berriz	5	1	3	3	6	5	3	1233,78	0,88

Bilbao	76	48	53	34	85	99	96	255,95	1,13
Busturia	0	0	0	0	0	0	0	0,00	-
Derio	4	0	1	2	2	1	2	231,77	2,50
Dima	1	0	2	0	1	3	2	628,93	-
Durango	12	3	18	4	19	21	22	557,14	1,21
Ea	0	0	0	0	0	0	0	0,00	-
Elantxobe	0	0	0	0	0	0	0	0,00	0,00
Elorrio	2	2	6	2	7	2	5	497,24	2,31
Erandio	11	1	5	7	4	4	2	246,94	1,20
Ereño	0	0	0	0	0	0	0	0,00	-
Ermua	9	2	12	1	5	10	6	492,55	1,61
Errigoiti	0	0	0	0	0	0	0	0,00	-
Etxebarri	0	2	1	2	3	3	6	185,22	1,40
Etxebarría	0	3	0	1	3	2	4	1997,34	3,75
Forua	0	0	0	0	0	0	0	0,00	-
Fruiz	0	0	0	0	0	0	0	0,00	0,00
Galdakao	9	3	6	5	6	6	20	279,02	1,32
Galdames	1	0	3	0	0	0	0	598,09	5,00
Gamiz-Fika	0	0	0	0	0	0	0	0,00	-
Garai	0	0	1	0	0	0	0	308,64	-
Gatika	0	2	0	0	0	1	0	242,72	1,33
Gautegiz Arteaga	0	0	0	0	0	0	0	0,00	0,00
Gernika-Lumo	2	0	2	0	1	0	2	119,58	0,83
Getxo	7	10	9	15	22	12	15	181,61	1,24
Gizaburuaga	0	0	0	0	0	0	0	0,00	-
Gordexola	0	0	0	0	0	0	0	58,00	0,50
Gorliz	2	0	1	0	0	0	0	223,18	0,62
Güeñes	1	0	4	0	3	2	0	335,16	1,16
Ibarrangelu	0	0	0	0	0	0	0	0,00	-
Igorre	1	1	0	1	0	1	0	144,13	1,20
Ispaster	0	1	0	0	0	0	0	134,95	-
Iurreta	1	0	0	0	1	1	0	352,40	0,65
Izurtza	0	0	0	0	0	2	0	1038,06	3,00
Karrantza Harana/Valle de Carranza	0	0	1	0	0	0	0	35,64	0,25
Kortezubi	0	0	0	0	0	0	0	0,00	-
Lanestosa	0	0	0	0	0	0	0	0,00	-
Larrabetzu	0	1	0	2	2	0	0	487,09	1,25
Laukiz	1	0	0	0	0	0	0	85,84	1,00
Leioa	4	5	6	4	7	11	5	253,30	1,01
Lekeitio	8	1	6	3	1	3	2	510,63	1,68
Lemoa	0	0	0	0	2	0	3	138,50	-
Lemoiz	0	0	1	0	0	1	0	403,88	1,00
Lezama	0	0	0	0	0	0	1	41,96	-

Loiu	0	4	0	1	0	0	0	254,78	6,00
Mallabia	0	0	1	0	1	0	3	596,25	3,50
Mañaria	1	0	0	0	0	0	0	581,40	1,00
Markina-Xemein	0	3	2	7	4	14	12	1531,02	1,81
Maruri-Jatabe	0	0	0	0	0	0	0	0,00	-
Mendata	0	0	0	0	0	0	0	0,00	-
Mendexa	0	1	0	0	0	1	0	412,37	-
Meñaka	0	0	0	0	0	0	0	0,00	-
Morga	0	0	0	0	0	0	0	0,00	-
Mundaka	0	0	0	0	0	0	0	0,00	0,00
Mungia	1	1	2	2	6	3	0	172,92	0,91
Munitibar-Arbatzegi Gerrikaitz	1	0	0	0	0	1	0	437,64	-
Murueta	0	0	1	0	0	0	0	328,95	-
Muskiz	4	0	1	2	2	2	2	456,01	1,17
Muxika	1	0	1	0	2	1	1	607,29	2,25
Nabarniz	0	0	0	0	0	0	0	0,00	-
Ondarroa	0	1	0	0	4	4	3	162,98	2,00
Orozko	0	0	0	0	0	0	0	0,00	-
Ortuella	1	2	1	0	0	0	0	95,81	0,80
Otxandio	0	0	1	0	0	1	0	149,59	0,33
Plentzia	0	0	0	0	3	1	0	275,04	1,09
Portugalete	5	5	13	4	8	17	6	311,75	1,01
Santurtzi	19	3	19	5	4	9	12	267,02	1,18
Sestao	8	0	7	12	6	7	4	294,70	0,94
Sondika	0	1	3	0	2	6	0	289,60	13,00
Sopela	1	7	2	0	5	6	5	293,50	1,03
Sopuerta	1	0	2	4	1	0	2	445,71	11,00
Sukarrieta	0	0	0	0	0	0	0	0,00	-
Trucios-Turtzioz	0	0	0	0	0	0	0	0,00	-
Ubide	0	0	0	0	0	0	0	0,00	-
Ugao-Miraballes	0	0	0	0	0	0	0	24,31	1,00
Urduliz	1	1	0	2	2	0	1	163,02	2,33
Urduña/Orduña	0	0	0	0	0	0	0	46,79	0,67
Valle de Trápaga-Trapagaran	3	0	0	4	0	5	1	193,68	1,21
Zaldibar	1	0	0	0	2	1	2	359,95	1,10
Zalla	3	0	5	0	1	0	0	213,32	0,95
Zamudio	0	0	0	0	0	2	0	91,63	0,60
Zaratamo	0	0	1	0	0	0	0	61,31	0,33
Zeanuri	0	0	0	0	0	0	0	0,00	0,00
Zeberio	0	0	0	0	0	0	0	93,90	0,50
Zierbena	0	0	0	0	2	0	0	133,96	-
Ziortza-Bolibar	0	0	0	0	0	0	0	0,00	-
<b>BIZKAIA</b>	<b>256</b>	<b>138</b>	<b>255</b>	<b>179</b>	<b>291</b>	<b>329</b>	<b>321</b>	<b>266,96</b>	<b>1,17</b>

Abaltzisketa	0	0	1	1	0	0	0	609,76	0,67
Aduna	1	0	0	0	0	0	1	416,67	-
Aia	0	0	0	1	0	2	0	150,15	-
Aizarnazabal	0	0	0	0	0	0	0	0,00	-
Alegia	2	1	0	1	3	0	2	742,43	2,17
Albiztur	0	0	0	0	0	0	0	0,00	-
Alkiza	0	0	0	0	0	0	0	289,02	1,00
Altzaga	0	0	0	0	0	0	0	0,00	-
Altzo	0	0	0	0	0	0	0	0,00	0,00
Amezketza	1	2	1	1	2	1	1	1653,80	1,25
Andoain	8	3	1	11	11	6	11	414,85	3,88
Anoeta	6	2	0	3	4	0	3	1080,55	5,50
Antzuola	3	5	6	0	5	5	7	1953,66	3,31
Arama	0	1	0	0	0	1	0	990,10	-
Aretxabaleta	3	0	0	0	2	0	0	140,88	0,71
Arrasate/Mondragón	7	2	1	6	4	4	6	290,14	1,12
Asteasu	0	0	0	0	0	1	4	451,61	3,50
Astigarraga	3	3	1	3	3	10	1	598,71	1,68
Ataun	0	0	1	0	0	0	0	171,92	1,50
Azkoitia	19	11	11	10	1	7	17	1042,62	1,33
Azpeitia	13	8	18	15	7	27	12	1002,99	1,89
Baliarrain	0	0	0	0	0	0	0	0,00	0,00
Beasain	9	2	28	8	8	15	42	966,43	3,86
Beizama	0	0	0	0	0	0	0	0,00	-
Belauntza	0	0	0	0	0	0	0	0,00	-
Berastegi	0	0	0	0	0	0	0	94,97	1,00
Bergara	6	6	1	1	5	10	0	299,92	1,13
Berrobi	1	0	1	0	0	1	0	978,79	1,20
Bidania-Goiatz	1	0	0	0	0	0	0	359,07	0,67
Deba	0	1	1	4	3	1	5	532,60	1,16
Donostia / San Sebastián	47	22	33	24	82	64	76	312,69	1,28
Eibar	5	12	6	5	9	16	16	433,09	1,84
Elduain	0	0	0	0	0	0	0	400,00	1,00
Elgeta	2	0	1	0	0	0	0	263,39	3,00
Elgoibar	1	1	6	2	2	15	10	552,44	1,42
Errenteria	14	6	4	10	18	14	14	351,26	1,17
Errezil	1	0	2	1	0	3	0	1910,83	2,40
Eskoriatza	4	2	0	0	1	1	0	270,60	3,67
Ezkio-Itsaso	0	0	0	0	1	0	1	310,56	-
Gabiria	0	0	0	0	0	0	0	0,00	-
Gaintza	0	1	0	0	0	0	0	840,34	-
Gaztelu	0	0	0	0	0	0	0	0,00	-
Getaria	0	0	1	0	0	0	1	105,41	3,00

Hernani	8	2	3	6	7	19	14	419,73	2,10
Hernalde	0	0	0	0	0	0	1	327,87	-
Hondarribia	3	2	6	1	2	4	5	230,27	1,00
Ibarra	4	2	0	1	2	0	1	352,28	0,58
Idiazabal	0	0	2	0	1	1	4	335,01	-
Ikaztegieta	0	0	1	0	0	0	1	790,51	2,00
Irun	17	10	19	13	22	12	30	328,89	1,55
Irura	1	0	1	0	3	0	0	276,09	1,25
Itsasondo	0	1	0	0	0	0	1	417,83	1,50
Larraul	0	0	0	0	0	0	0	0,00	-
Lasarte-Oria	2	2	7	4	12	7	8	430,28	1,47
Lazkao	0	0	3	0	3	2	4	450,53	1,19
Leaburu	0	0	0	0	0	0	0	275,48	0,50
Legazpi	3	0	2	0	2	2	8	438,91	1,23
Legorreta	2	1	1	1	0	1	0	805,91	1,33
Leintz Gatzaga	0	0	0	0	0	0	0	0,00	-
Lezo	2	2	3	1	3	2	7	426,09	1,73
Lizartza	0	0	0	0	0	0	0	154,56	1,00
Mendaro	1	2	1	0	0	1	6	935,02	2,00
Mutiloa	0	0	0	0	0	1	0	400,00	-
Mutriku	0	2	1	2	2	5	2	374,95	1,54
Oiartzun	3	1	1	1	4	7	8	299,49	1,82
Olaberria	0	1	0	0	2	0	0	328,23	-
Oñati	6	1	7	2	8	16	2	475,56	2,57
Ordizia	4	3	14	11	8	5	21	892,68	3,07
Orendain	0	0	0	0	0	0	0	0,00	-
Orexa	0	0	0	0	0	0	0	0,00	-
Orio	1	2	1	0	1	0	0	148,49	0,56
Ormaiztegi	0	0	0	0	0	0	0	0,00	0,00
Pasaia	10	5	1	1	5	17	10	466,76	1,50
Segura	2	0	1	0	1	2	1	656,60	3,33
Soraluze-Placencia de las Armas	0	0	1	1	3	3	8	482,60	1,12
Tolosa	12	8	3	6	12	12	7	586,40	1,15
Urnietta	1	1	1	1	4	8	5	630,05	1,22
Urretxu	0	0	3	3	2	4	3	485,15	1,83
Usurbil	2	0	2	1	1	1	4	253,24	1,00
Villabona	1	2	0	1	2	3	2	389,43	1,15
Zaldibia	2	1	3	11	1	2	5	1901,84	5,17
Zarautz	4	1	5	0	2	2	4	184,54	0,90
Zegama	3	4	2	5	1	3	3	3263,71	1,67
Zerain	0	0	0	0	0	0	0	375,94	1,00
Zestoa	0	0	2	0	2	4	6	495,70	1,46
Zizurkil	1	0	0	0	1	3	0	231,10	1,40

Zumaia	2	3	0	1	9	11	10	488,55	2,53
Zumarraga	1	0	2	5	4	6	9	614,31	1,28
<b>GIPUZKOA</b>	<b>255</b>	<b>150</b>	<b>224</b>	<b>186</b>	<b>303</b>	<b>370</b>	<b>430</b>	<b>426,66</b>	<b>1,51</b>
<b>OTROS</b>	<b>16</b>	<b>5</b>	<b>6</b>	<b>6</b>	<b>8</b>	<b>13</b>	<b>6</b>		

\*14 eguneko tasa 100.000 biztanleko/ Tasa de 14 días por 100.000 habitantes.

\*\* Inzidentzia tasen arrazoiak **-I(D)/I(D-7)-** gaurko 14 eguneko inzidentzia metatuaren tasa duela astebeteko 14 eguneko inzidentzia metatuaren tasarekin konparatzen du. Tasen arrazoiaren balioa 1en azpitik dagoenean inzidentzia tasak behera egin duela esan nahi du. Duela astebeteko inzidentzia tasa zero den kasuetan “-” agertzen da. / La razón de tasas de incidencia **-I(D)/I(D-7)-** compara la tasa de incidencia acumulada en 14 días a fecha de hoy, con la tasa de incidencia acumulada en 14 días de hace una semana. En caso de que el valor de la ratio sea un valor por debajo de 1, significa que la incidencia ha disminuido. Cuando la tasa de incidencia de hace una semana es cero se indica con “-”.

+ Semaforoa 14 eguneko inzidentzia tasaren arabera 5.000 biztanletik gorako udalerrietan: berdez < 60, horiz 60-299, laranja 300-499 eta gorri >=500. / Semaforo según la tasa de incidencia acumulada en 14 días en los municipios de más de 5.000 habitantes: en verde <60, en amarillo 60-299, en naranja 300-499 y en rojo >= 500.

**PCR POSITIBO BERRIAK EUSKADIKO OSASUN EREMUETAN /  
NUEVOS POSITIVOS PCR EN LAS ZONAS DE SALUD DE EUSKADI**

Alfabetoz ordenatuta./ Ordenado alfabéticamente.

OSASUN-EREMUAK/ZONAS DE SALUD	10/10	11/10	12/10	13/10	14/10	15/10	16/10	Tasa**	I(D)/I(D-7)**
Abetxuko	0	2	0	0	0	1	1	156,21	2,00
Aranbizkarra I	2	1	3	0	2	6	8	218,60	0,85
Aranbizkarra II	3	2	2	0	2	1	2	265,57	0,80
Casco Viejo (Vitoria)	3	6	1	0	4	3	2	213,91	0,75
Gazalbide Txagorritxu	2	3	3	2	5	6	1	242,80	1,12
La Habana	1	3	1	2	2	11	1	315,72	1,23
Lakua - Arriaga	3	2	2	0	2	6	4	258,21	0,89
Lakuabizkarra	4	3	4	5	11	11	6	304,52	0,95
Llanada Alavesa	3	4	2	2	2	4	5	266,22	1,68
Montaña alavesa	0	0	0	0	0	0	0	0,00	-
Norte-Villarreal	0	0	1	0	0	1	0	70,54	0,38
Norte-Zuya	3	0	0	2	3	6	2	474,45	0,76
Olaguibel	4	14	1	2	11	7	7	234,98	0,79
Olarizu	1	3	2	3	4	1	4	209,42	1,00
Salburua	2	6	3	1	2	3	4	281,50	0,64
San Martín	4	2	4	2	7	11	4	237,62	0,92
Sansomendi	4	4	7	6	1	6	7	548,68	1,06
Valles Alaveses I	0	1	1	0	1	1	0	173,09	0,57
Valles Alaveses II	0	1	0	1	0	4	1	545,30	1,30
Zabalgana	3	3	1	3	5	15	9	289,99	1,25
Zaramaga	4	2	1	3	5	9	5	222,67	1,68
<b>OSI ARABA</b>	<b>46</b>	<b>62</b>	<b>39</b>	<b>34</b>	<b>69</b>	<b>113</b>	<b>73</b>	<b>262,80</b>	<b>0,94</b>
Rioja	11	5	5	0	5	4	3	404,23	1,83
<b>OSI ARABAKO ERRIOXA</b>	<b>11</b>	<b>5</b>	<b>5</b>	<b>0</b>	<b>5</b>	<b>4</b>	<b>3</b>	<b>404,23</b>	<b>1,83</b>
Desierto / Urban	5	2	1	2	1	2	2	239,63	0,88
La Paz	6	3	7	6	11	3	3	298,95	0,72
Lutxana	0	0	1	2	1	1	1	150,17	0,73
Rontegi	2	0	5	3	3	6	6	386,95	1,38
San Vicente	5	1	2	5	1	6	4	169,66	1,17
Sestao Kueto	3	0	2	1	3	0	1	184,95	0,70
Sestao Markonzaga	5	0	5	10	2	8	3	336,49	1,02
Zaballa C.S.	3	0	2	2	2	2	4	220,97	1,04
Zuazo	1	3	2	4	7	3	3	210,46	1,03
<b>OSI BARAKALDO SESTAO</b>	<b>30</b>	<b>9</b>	<b>27</b>	<b>35</b>	<b>31</b>	<b>31</b>	<b>27</b>	<b>249,82</b>	<b>0,94</b>
Abadiño-Elorrio-Berriz	11	3	17	10	21	12	16	624,79	1,42
Aiala	0	0	1	0	0	0	4	47,13	1,29
Amorebieta	0	5	7	0	8	6	9	297,78	1,07
Arratia	2	1	2	1	3	4	5	145,59	1,67
Arrigorriaga	3	0	1	0	1	2	1	113,11	1,06

Basauri-Ariz	7	4	0	2	2	5	10	168,44	1,02
Basauri-Kareaga	5	2	5	6	2	2	1	195,67	2,31
Bermeo	1	0	0	2	2	1	3	73,15	0,88
Durango	14	3	19	4	19	24	23	529,96	1,14
Etxebarri	0	2	1	2	3	3	7	195,06	1,50
Galdakao	9	4	6	7	8	6	20	287,19	1,34
Gernika	2	0	3	0	1	1	2	131,57	0,93
Gernikaldea	2	0	2	0	2	1	1	160,32	0,92
Lekeitio	8	3	6	3	1	5	2	417,29	1,75
Llodio	1	2	0	3	3	2	2	104,02	1,33
Markina - Xemein	0	7	2	9	7	16	16	1479,65	1,96
Ondarroa	0	1	0	3	4	9	6	290,46	2,80
<b>OSI BARRUALDE-GALDAKAO</b>	<b>65</b>	<b>37</b>	<b>72</b>	<b>52</b>	<b>87</b>	<b>99</b>	<b>128</b>	<b>283,69</b>	<b>1,33</b>
Basurto	0	7	1	1	6	6	4	194,58	1,24
Begoña	1	1	2	0	3	6	3	261,16	1,00
Bolueta	3	4	0	1	0	0	2	249,61	0,92
Bombero Etxaniz	7	3	13	4	12	9	10	302,65	1,23
Casco Viejo (Bilbao)	5	1	0	0	5	5	4	267,13	1,21
Deusto	4	5	4	2	7	10	6	235,48	1,13
Gazteleku	6	4	3	5	2	4	13	289,20	1,42
Indautxu	10	4	3	1	8	6	1	256,36	1,42
Javier Sáenz de Buruaga	3	1	5	2	1	5	5	245,30	1,63
Karmelo	2	1	1	2	4	3	2	215,84	1,53
La Peña	4	2	2	2	4	5	2	293,14	2,00
Mina del Morro	1	1	2	0	7	0	4	171,68	0,54
Miribilla-La Merced	3	1	0	0	2	6	5	226,04	0,98
Otxarkoaga	1	1	2	0	1	3	0	106,26	0,52
Rekalde	9	2	9	6	7	10	7	337,23	1,13
San Adrián	2	1	0	3	1	1	4	199,10	1,18
San Ignacio	4	6	3	0	7	4	5	192,99	0,98
Santutxu-Solokoetxe	5	0	3	3	3	7	6	232,10	0,97
Txurdinaga	3	1	3	1	0	3	2	183,35	1,17
Zorroza	6	1	0	2	4	0	3	191,15	1,33
Zurbaran	3	1	0	2	2	7	4	254,77	1,93
<b>OSI BILBAO-BASURTO</b>	<b>82</b>	<b>48</b>	<b>56</b>	<b>37</b>	<b>86</b>	<b>100</b>	<b>92</b>	<b>242,29</b>	<b>1,16</b>
Abanto-Muskiz	5	0	1	3	6	4	6	332,38	1,36
Balmaseda	1	1	7	1	0	0	0	136,58	0,57
Buenavista	2	1	7	1	2	12	3	414,75	1,53
Güeñes	1	0	4	0	3	2	0	280,25	1,10
Ortuella	1	2	0	1	1	0	0	117,80	0,91
Portugalete - Centro	1	1	3	2	5	6	6	339,95	1,10
Portugalete-Repelega	2	4	4	2	1	1	0	253,11	0,73
Santurtzi-Centro-Mamariga	8	2	5	1	3	7	5	272,45	1,09



Santurtzi Kabiezes	10	0	13	4	3	1	4	238,25	1,24
Trapagaran	3	0	0	3	0	5	1	174,84	1,17
Zalla	5	0	10	4	1	0	2	281,81	1,65
<b>OSI EZKERRALDEA ENKARTERRI CRUCES</b>	<b>39</b>	<b>11</b>	<b>54</b>	<b>22</b>	<b>25</b>	<b>38</b>	<b>27</b>	<b>265,51</b>	<b>1,10</b>
Alango	4	5	2	2	5	5	1	218,72	1,05
Algorta	1	5	3	7	7	6	5	159,99	1,06
Astrabudua	2	0	3	2	1	0	1	170,91	1,20
Erandio	9	1	1	5	3	4	1	288,75	1,17
Gorliz - Plentzia	2	0	2	0	2	2	0	239,79	0,76
Las Arenas	4	1	5	7	11	1	11	174,33	1,71
Leioa	3	4	4	2	6	11	3	251,37	0,95
Mungia	1	3	1	1	6	5	0	129,78	0,85
Sopela	5	8	4	5	9	9	7	271,37	1,35
Txorierrri	5	5	4	3	3	9	3	195,19	3,36
<b>OSI URIBE</b>	<b>36</b>	<b>32</b>	<b>29</b>	<b>34</b>	<b>53</b>	<b>52</b>	<b>32</b>	<b>203,23</b>	<b>1,17</b>
Arrasate	7	2	1	6	4	4	6	270,60	1,11
Bergara	10	11	8	1	10	15	7	494,70	1,67
Oñati	5	1	7	2	8	15	2	439,56	2,60
Valle de Leniz	7	2	0	0	3	1	0	183,97	1,40
<b>OSI ALTO DEBA</b>	<b>29</b>	<b>16</b>	<b>16</b>	<b>9</b>	<b>25</b>	<b>35</b>	<b>15</b>	<b>347,02</b>	<b>1,54</b>
Dumboa	6	4	9	3	10	6	10	255,05	1,64
Hondarribia	3	2	6	1	3	4	5	223,51	1,03
Irun - Centro	11	7	10	9	12	8	20	317,27	1,63
<b>OSI BIDASOA</b>	<b>20</b>	<b>13</b>	<b>25</b>	<b>13</b>	<b>25</b>	<b>18</b>	<b>35</b>	<b>276,18</b>	<b>1,48</b>
Deba	0	3	2	6	5	6	7	466,94	1,28
Eibar	3	7	4	2	5	8	12	388,23	1,65
Elgoibar	2	3	8	3	5	19	24	576,83	1,40
Ermua	9	2	13	1	7	10	10	510,14	1,73
Torrekua	1	4	2	3	4	8	3	379,25	2,31
<b>OSI DEBABARRENA</b>	<b>15</b>	<b>19</b>	<b>29</b>	<b>15</b>	<b>26</b>	<b>51</b>	<b>56</b>	<b>471,57</b>	<b>1,57</b>
Alza-Roteta	1	3	6	3	3	12	5	269,53	1,18
Amara Berri	7	2	1	7	9	8	18	244,79	1,41
Amara Centro	2	2	2	3	11	2	6	289,54	1,23
Beraun - Erretereria	10	3	0	3	7	1	9	353,61	1,74
Bidebieta	5	3	3	0	5	2	2	441,93	1,45
Egia	4	1	0	1	5	9	5	234,27	1,75
Gros	8	5	4	4	12	12	13	312,06	1,06
Hernani - Urnieta - Astigarraga	13	7	5	10	14	36	19	463,85	1,67
Intxaurreondo	3	2	9	1	17	3	5	442,67	2,55
Iztietia - Erretereria	4	3	4	7	10	13	5	325,67	0,93
Lasarte - Usurbil	4	2	9	6	13	9	12	380,96	1,38
Lezo-San Juan	3	2	3	2	4	2	9	386,37	1,65
Loiola	2	0	0	2	0	2	1	154,34	0,92

Oiartzun	3	1	1	1	4	7	8	284,77	2,00
Ondarreta	12	2	7	4	15	10	15	310,46	1,23
Parte Vieja	3	2	1	1	4	3	6	282,63	1,05
Pasai Antxo	5	4	0	0	5	13	6	721,97	1,58
Pasajes San Pedro	5	1	1	0	3	6	5	367,51	1,26
Zarautz – Orio - Aia	5	3	6	1	4	4	4	173,25	0,88
Zumaia - Zestoa - Getaria	2	3	3	1	11	14	17	387,16	2,13
<b>OSI DONOSTIALDEA</b>	<b>101</b>	<b>51</b>	<b>65</b>	<b>57</b>	<b>156</b>	<b>168</b>	<b>170</b>	<b>324,45</b>	<b>1,34</b>
Azkoitia	19	11	11	10	1	8	17	1054,75	1,34
Azpeitia	14	8	20	16	7	29	12	984,04	1,89
Beasain	16	6	35	15	12	22	50	945,48	2,89
Lazkao	0	1	4	0	5	3	5	387,46	1,43
Legazpi	3	0	1	0	2	2	6	377,62	1,18
Ordizia	4	7	14	20	8	8	28	827,32	3,34
Zumarraga	1	0	5	8	7	10	10	494,94	1,39
<b>OSI GOIERRI-ALTO UROLA</b>	<b>57</b>	<b>33</b>	<b>90</b>	<b>69</b>	<b>42</b>	<b>82</b>	<b>128</b>	<b>769,52</b>	<b>1,91</b>
Alegia	6	4	4	4	5	2	4	735,18	1,23
Andoain	9	3	1	12	11	5	11	407,98	3,94
Ibarra	3	2	1	1	2	1	1	293,29	0,68
Tolosa	15	8	3	7	12	12	7	568,40	1,15
Villabona	9	4	1	4	10	7	11	420,17	1,86
<b>OSI TOLOSALDEA</b>	<b>42</b>	<b>21</b>	<b>10</b>	<b>28</b>	<b>40</b>	<b>27</b>	<b>34</b>	<b>480,08</b>	<b>1,40</b>
<b>Otros</b>	<b>11</b>	<b>6</b>	<b>12</b>	<b>5</b>	<b>9</b>	<b>10</b>	<b>21</b>		

\*14 eguneko tasa 100.000 biztanleko/ Tasa de 14 días por 100.000 habitantes.

\*\* Inzidentzia tasen arrazoiak  $-I(D)/I(D-7)$ - gaurko 14 eguneko inzidentzia metatuaren tasa duela astebeteko 14 eguneko inzidentzia metatuaren tasarekin konparatzen du. Tasen arrazoiaren balioa 1en azpitik dagoenean inzidentzia tasak behera egin duela esan nahi du. Duela astebeteko inzidentzia tasa zero den kasuetan “-“ agertzen da. / La razón de tasas de incidencia  $-I(D)/I(D-7)$ - compara la tasa de incidencia acumulada en 14 días a fecha de hoy, con la incidencia acumulada en 14 días de hace una semana. En caso de que el valor de la ratio sea un valor por debajo de 1, significa que la incidencia ha disminuido. Cuando la tasa de incidencia de hace una semana es cero se indica con “-“.

+ Semaforoa 14 eguneko inzidentzia tasaren arabera: berdez < 60, horiz 60-299, laranja 300-499 eta gorri >=500. / Semaforo según la tasa de incidencia acumulada en 14 días: en verde <60, en amarillo 60-299, en naranja 300-499 y en rojo >= 500.