

KORONABIRUSAREN EGOERA EPIDEMIOLOGIKOA EUSKADIN (COVID-19) SITUACIÓN EPIDEMIOLÓGICA DEL CORONAVIRUS (COVID-19) EN EUSKADI

-- RESULTADOS DE TESTS VALIDADOS EL 16/11/2020--

Osasun Sailburuordetza / Viceconsejería de Salud
COVID Informazio Zerbitzua / Servicio de Información COVID

Email: covid-informazioa.osasuna@euskadi.eus

OPEN DATA:

Informe honetan argitaratzen diren datu guztiak hurrengo webgunean dituzue eskuragarri. / Todos los datos publicados en este informe están disponibles en la siguiente página web.

<https://opendata.euskadi.eus/catalogo/-/evolucion-del-coronavirus-covid-19-en-euskadi/>

TXOSTENEAN ORAIN ARTE ARAZTU EDO ZUZENDU DIREN AKATSAK ERRORES DEPURADOS O CORREGIDOS HASTA LA FECHA EN EL INFORME

Txosten honen informazioa etengabe berrikusten eta arazten ari da. Baliteke, gardentasunaren mesedetan, akats puntualen bat egotea, gerora zuzenduko dena.

La información de este informe está continuamente siendo revisada y depurada. En aras de la transparencia puede que haya algún error puntual que se corregirá posteriormente.

ARAZTU EDO ZUZENDU DIREN AKATSAK	ERRORES DEPURADOS O CORREGIDOS
Egunero desadostasun txikiak zuzentzen dira bizilekuaren eta testa eskatzen den lurralde historikoaren artean.	Cada día se corrigen pequeñas discrepancias entre el lugar de residencia y el territorio histórico desde donde se solicita el test.

KORONABIRUSAREN EGOERA EPIDEMIOLOGIKOA EUSKADIN (COVID-19) SITUACIÓN EPIDEMIOLÓGICA DEL CORONAVIRUS (COVID-19) EN EUSKADI

-- RESULTADOS DE TESTS VALIDADOS EL 16/11/2020--

	PCR	Antigeno	Guztira
Egindako test diagnostiko kopurua / Número de test diagnósticos realizados:	7.650	2.981	10.631
Ematza positibo kopurua / Número de resultados positivos:	497	444	941
Ematza positiboen ehunekoa / Porcentaje de test PCR positivos:	6,5%	14,9%	8,9%

TEST DIAGNOSTIKOA EGITEKO ARRAZOA EMAITZA POSITIBOA DUTEN KASUETAN/ MOTIVO DE REALIZACIÓN DEL TEST DIAGNÓSTICO EN CASOS CON RESULTADO POSITIVO

	Kontaktua izatea / Ser contacto *	Sintomak izatea / Ser sintomáticos *	Beste arrazoi bat / Otro motivo *
10/11	44,0%	40,3%	15,6%
11/11	44,0%	40,7%	15,4%
12/11	43,9%	40,8%	15,3%
13/11	44,8%	40,2%	15,0%
14/11	45,8%	38,8%	15,5%
15/11	46,7%	38,0%	15,3%
16/11	47,6%	37,4%	15,0%

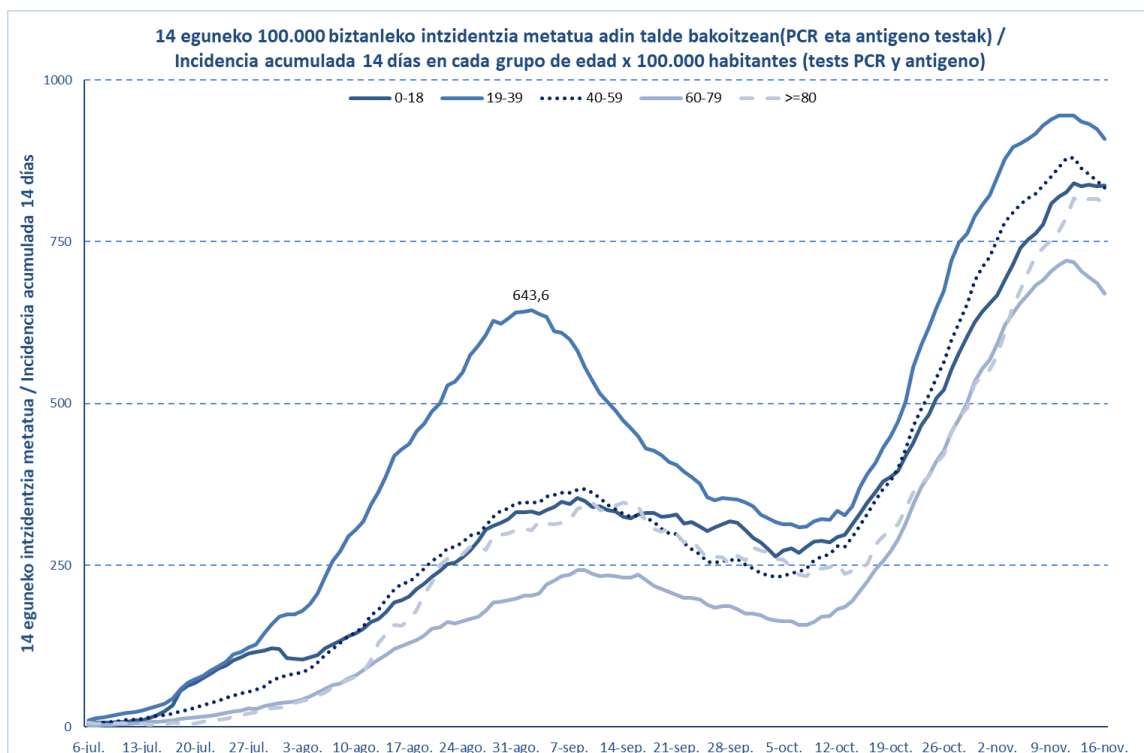
*Azken 7 egunetako emaitzen batzbestekoa / Media de los resultados de los últimos 7 días.

KASU POSITIBO BERRIAK HERRIALDE HISTORIKOAREN ARABERA / NUEVOS CASOS POSITIVOS SEGÚN SU TERRITORIO HISTÓRICO

	Kasu positibo kopurua / Número de casos positivos	100.000 biztanleko 14 eguneko inzidentzia tasa metatua/ Tasa de incidencia acumulada en 14 días por 100.000 habitantes	Tasen arrazoia/ Razón de tasas I(D)/I(D-7)
Araba	146	551,88	1,00
Bizkaia	375	720,48	1,00
Gipuzkoa	411	1064,56	0,97
Otros	9		
Euskadi	941	816,63	0,99

**KASU POSITIBO BERRIAK ADIN-TARTEKA /
NUEVOS CASOS POSITIVOS POR GRUPOS DE EDAD**

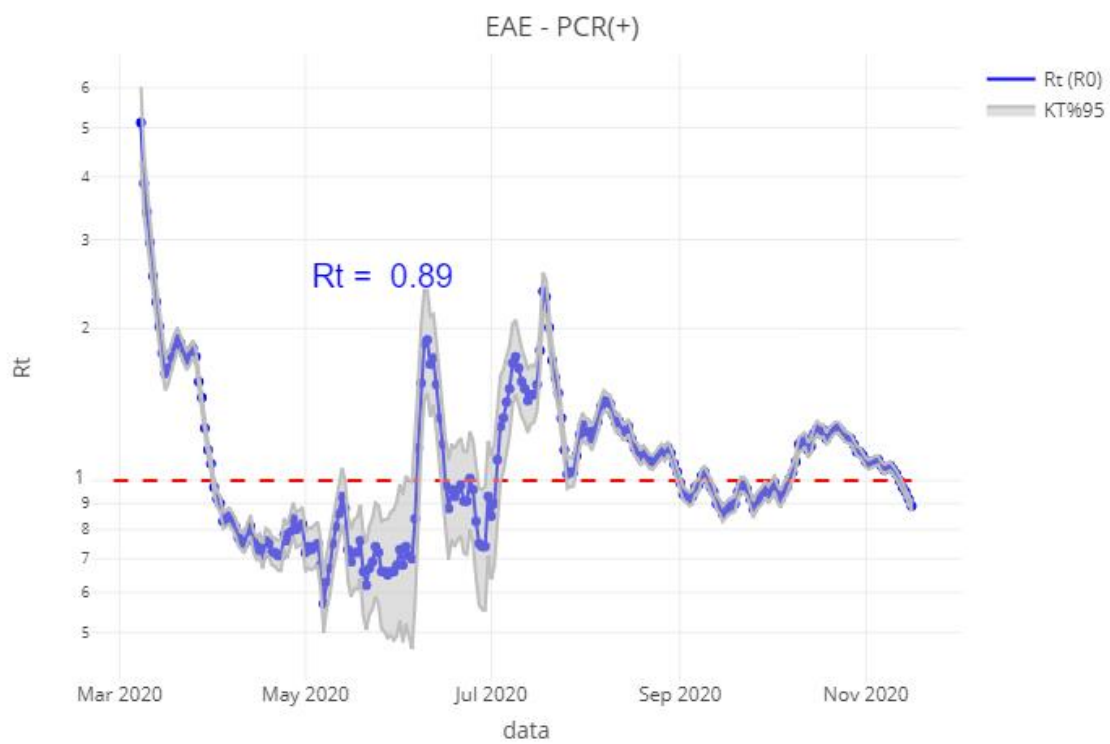
	Kasu positibo kopurua / Número de casos positivos	100.000 biztanleko 14 eguneko intzidentzia tasa metatua / Tasa de incidencia acumulada en 14 días por 100.000 habitantes	Tasen arrazoia / Razón de tasas I(D)/I(D-7)
0-18	183	836,41	1,03
19-39	212	909,25	0,97
40-64	361	827,20	0,98
65-79	85	612,98	0,95
>=80	49	808,75	1,08
>=65	134	676,34	0,99



	Kasu positibo kopurua / Número de casos positivos	100.000 biztanleko 14 eguneko intzidentzia tasa metatua / Tasa de incidencia acumulada en 14 días por 100.000 habitantes	Tasen arrazoia / Razón de tasas I(D)/I(D-7)
0-2	12	568,36	1,14
3-5	23	584,54	1,02
6-12	82	794,07	1,08
13-16	45	1132,80	0,99
17-18	21	1097,35	0,97

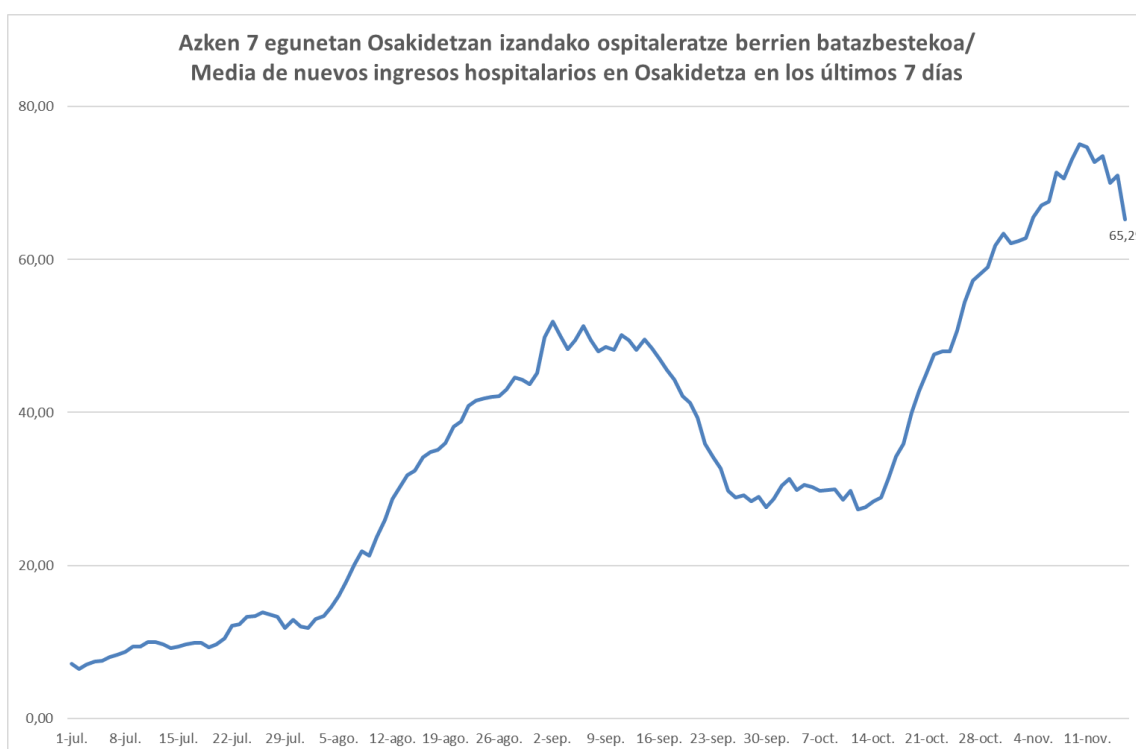
**OINARRIZKO BIRSORKUNTZA TASA /
NÚMERO REPRODUCTIVO BÁSICO**

	Euskadi (%95 IC)	Araba	Bizkaia	Gipuzkoa
10/11	1,05 (1,03; 1,07)	0,98	1,09	1,03
11/11	1,03 (1,01; 1,05)	0,95	1,07	1,00
12/11	1,00 (0,98; 1,02)	0,91	1,04	0,98
13/11	0,97 (0,95; 0,99)	0,91	1,00	0,95
14/11	0,95 (0,93; 0,97)	0,95	0,96	0,94
15/11	0,92 (0,89; 0,94)	0,98	0,91	0,91
16/11	0,89 (0,87; 0,91)	1,03	0,86	0,89

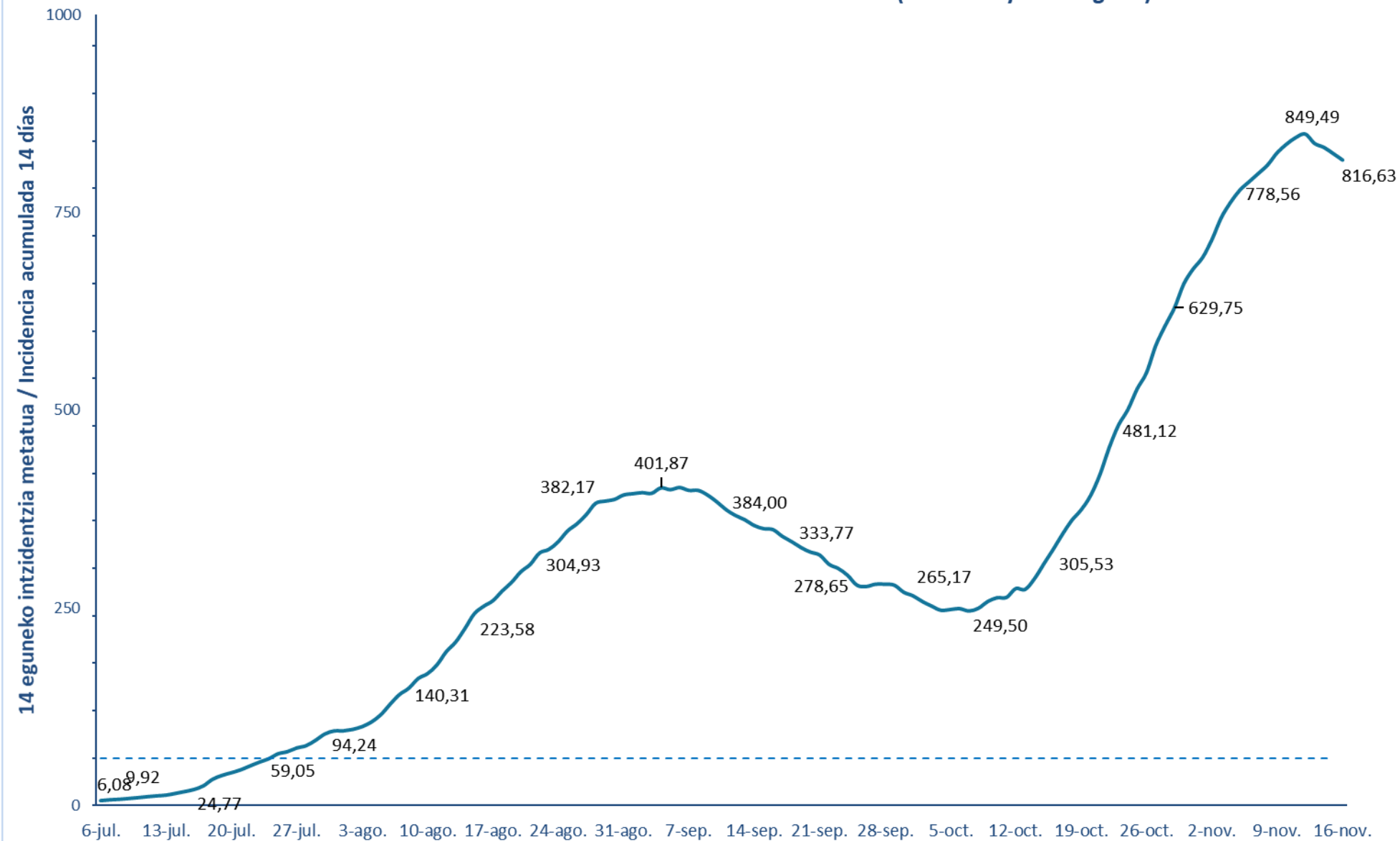


**BALIABIDE ASISTENTZIALEN ERABILERA /
UTILIZACIÓN DE LOS RECURSOS ASISTENCIALES**

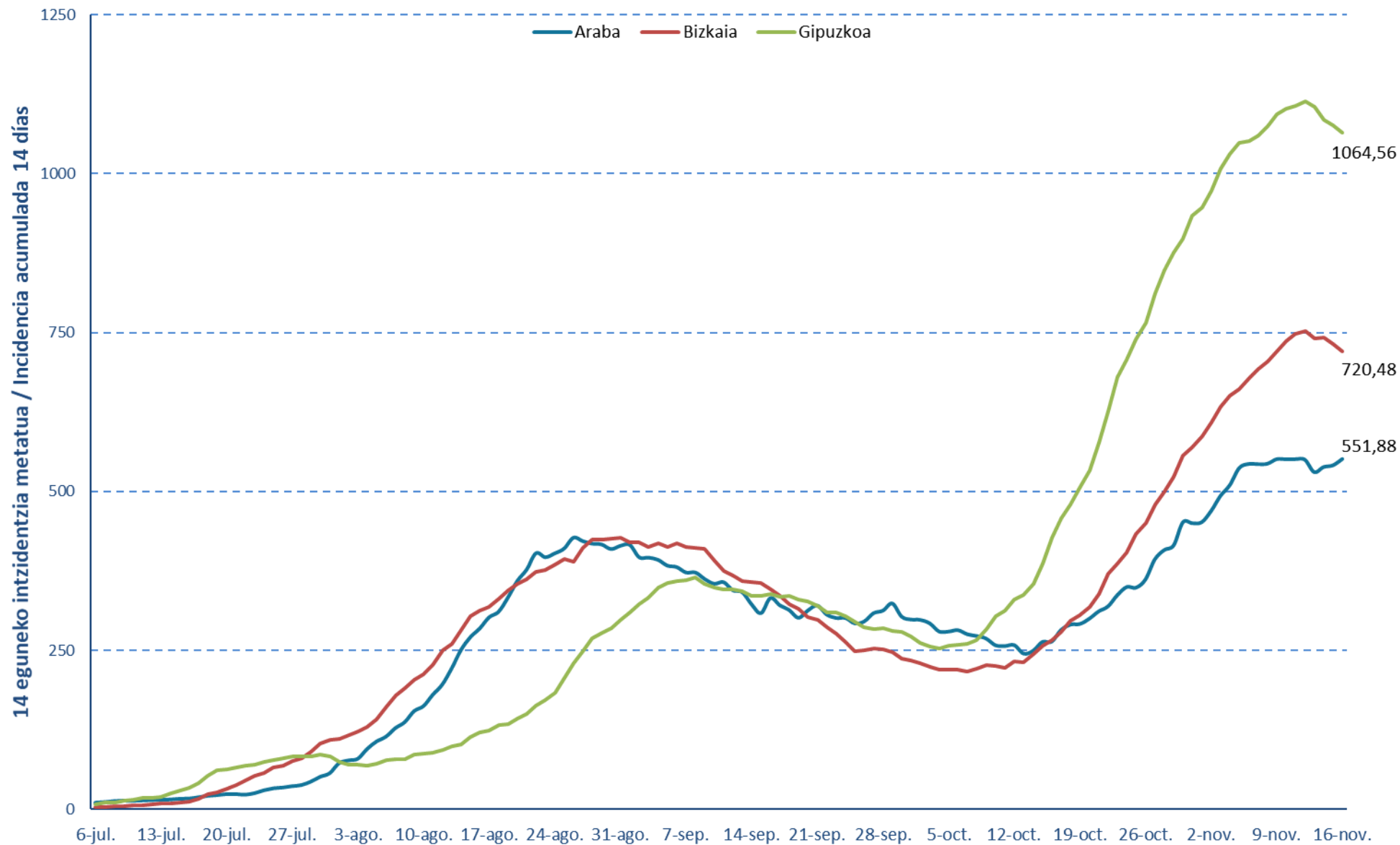
	ZIUn ospitaleratuak Osakidetzan/ Ingresados en UCI en Osakidetza	Ospitaleratze berriak Osakidetzan/ Nuevos ingresos en planta en Osakidetza	Osakidetzan ospitaleratuta daudenak / Ingresados en planta en Osakidetza
03/11	107	76	450
04/11	111	76	462
05/11	111	74	463
06/11	119	84	457
07/11	122	74	498
08/11	130	37	508
09/11	135	91	518
10/11	133	90	506
11/11	132	73	496
12/11	134	60	500
13/11	146	90	483
14/11	146	49	495
15/11	145	44	516
16/11	141	51	483



14 eguneko 100.000 biztanleko intzidentzia metatua Euskadin (PCR eta antigeno testak) /
Incidencia acumulada 14 días en Euskadi x 100.000 habitantes (tests PCR y de antígeno)



14 eguneko 100.000 biztanleko intzidentzia metatua Lurralde Historiko bakoitzean (PCR eta antigeno testak) /
Incidencia acumulada 14 días en cada Territorio Histórico x 100.000 habitantes (tests PCR y de antígeno)





**PCR POSITIBO BERRIAK EUSKADIKO UDALERRIETAN /
NUEVOS POSITIVOS PCR EN LOS MUNICIPIOS DE EUSKADI**

Alfabetoz ordenatuta./ Ordenado alfabéticamente.

UDALERRIA / MUNICIPIO	10/11	11/11	12/11	13/11	14/11	15/11	16/11	Tasa**	I(D)/I(D-7)**
Agurain/Salvatierra	1	4	0	0	1	0	1	453,17	0,67
Alegría-Dulantzi	0	4	1	3	4	2	1	715,45	2,20
Amurrio	3	2	2	7	0	1	4	239,95	1,92
Añana	0	0	0	0	0	0	0	537,63	0,50
Aramaio	0	2	1	0	2	2	1	1527,22	1,44
Armiñón	1	0	1	0	0	0	0	896,86	-
Arraia-Maeztu	0	1	0	0	0	0	0	136,61	-
Arratzua-Ubarrundia	0	1	0	3	0	0	0	484,03	2,50
Artziniega	1	1	0	2	0	1	0	1040,58	0,77
Asparrena	0	2	1	3	1	0	1	994,41	0,64
Ayala/Aiara	1	0	1	1	5	0	1	379,18	0,55
Baños de Ebro/Mañueta	0	0	1	0	0	0	0	309,60	-
Barrundia	0	0	0	0	0	1	0	317,46	0,43
Berantevilla	0	0	0	0	0	0	0	0,00	0,00
Bernedo	0	0	0	0	0	0	0	0,00	-
Campezo/Kanpezu	0	0	0	2	2	0	0	844,28	1,29
Elburgo/Burgelu	0	0	0	0	0	0	0	0,00	-
Elciego	0	1	0	0	0	0	0	674,37	1,00
Elvillar/Bilar	0	2	0	0	0	0	0	1971,83	1,00
Erriberagoitia/Ribera Alta	0	0	0	0	0	0	1	128,21	1,00
Harana/Valle de Arana	0	0	0	0	0	0	0	0,00	-
Iruña Oka/Iruña de Oca	0	2	1	3	4	0	0	369,95	2,60
Iruraiz-Gauna	0	0	0	0	1	0	1	376,65	1,00
Kripan	0	0	0	0	0	0	0	0,00	-
Kuartango	0	0	0	2	0	0	0	557,10	2,00
Labastida/Bastida	0	0	1	0	0	0	0	201,07	1,00
Lagrán	0	0	0	0	0	0	0	0,00	-
Laguardia	2	0	0	0	0	1	0	322,79	0,42
Lanciego/Lantziego	1	1	0	2	0	1	0	2209,94	1,14
Lantarón	4	0	0	0	0	0	0	424,63	1,33
Lapuebla de Labarca	1	0	0	0	0	0	0	793,65	0,39
Laudio/Llodio	8	5	2	4	4	6	2	430,64	0,69
Legutio	1	0	2	0	0	0	1	445,68	0,53
Leza	0	0	0	0	0	0	0	1382,49	1,00
Moreda de Álava/Moreda Araba	0	0	0	0	0	0	0	0,00	-
Navaridas	0	0	0	0	0	0	0	970,87	1,00
Okondo	0	0	1	0	1	0	0	249,17	0,75

Oyón-Oion	2	1	0	0	0	0	0	371,75	0,87
Peñacerrada-Urizaharra	0	0	0	0	0	0	0	0,00	0,00
Ribera Baja/Erribera Beitia	1	1	0	0	1	0	0	1196,17	0,91
Samaniego	0	0	0	0	0	0	0	1260,50	1,00
San Millán/Donemiliaga	2	0	1	0	0	0	0	2170,96	1,00
Urkabustaiz	0	0	0	0	1	0	0	139,37	0,17
Valdegavía/Gaubea	0	0	0	0	0	0	0	93,55	1,00
Villabuena de Álava/Eskuernaga	0	0	0	0	0	0	0	328,95	1,00
Vitoria-Gasteiz	112	96	119	105	94	57	130	577,70	1,05
Yécora/Iekora	0	0	0	0	0	0	0	0,00	-
Zalduondo	0	0	0	0	0	0	0	0,00	-
Zambrana	0	0	0	1	0	0	0	229,36	-
Zigoitia	0	0	0	1	0	0	1	292,06	1,67
Zuia	1	0	2	1	0	1	1	422,83	1,11
ARABA	142	126	137	140	121	73	146	551,88	1,00

Abadiño	7	2	4	4	3	0	2	519,82	0,77
Abanto y Ciérvana-Abanto Zierbena	7	6	2	9	7	1	0	707,05	0,81
Ajangiz	0	0	0	0	0	0	0	441,50	0,67
Alonsotegi	0	4	0	0	2	1	0	771,39	0,96
Amorebieta-Etxano	11	7	1	5	10	6	7	648,57	0,62
Amoroto	0	1	0	0	0	0	0	489,00	2,00
Arakaldo	0	0	0	0	0	0	0	0,00	-
Arantzazu	2	0	0	0	0	0	0	795,76	1,50
Areatza	0	0	0	0	0	0	1	246,91	0,38
Arrankudiaga	0	10	0	2	0	0	0	1668,30	2,43
Arratzu	0	0	0	0	0	0	0	0,00	-
Arrieta	1	1	0	0	0	0	0	353,36	-
Arrigorriaga	1	4	6	5	7	2	2	530,21	0,97
Artea	0	0	2	0	1	0	0	692,52	1,00
Artzentales	2	1	0	0	0	1	0	1011,56	2,33
Atxondo	1	0	0	0	1	0	0	282,89	0,40
Aulesti	0	0	0	0	0	0	0	1052,63	0,88
Bakio	0	0	0	1	2	0	1	341,04	1,29
Balmaseda	6	1	3	1	1	0	7	526,66	0,73
Barakaldo	72	77	60	59	24	17	27	779,72	1,09
Barrika	1	0	1	2	0	1	0	392,67	1,50
Basauri	37	43	29	24	17	26	13	977,62	1,09
Bedia	0	0	0	0	0	0	0	94,88	0,50
Berango	6	4	1	5	5	3	1	760,72	1,12
Bermeo	2	3	5	5	8	0	1	379,15	0,85
Berriatua	1	1	2	0	0	0	0	719,42	0,45
Berriz	5	1	1	1	4	0	5	574,35	1,04

Bilbao	207	203	234	159	180	120	129	732,32	1,06
Busturia	0	0	0	4	0	0	2	622,28	1,25
Derio	4	4	4	2	2	0	0	478,99	1,29
Dima	0	1	0	0	0	0	0	209,64	0,60
Durango	9	12	12	12	12	7	9	489,20	0,68
Ea	0	0	0	0	0	0	2	353,77	1,50
Elantxobe	0	0	0	0	0	0	0	0,00	-
Elorrio	1	5	1	1	2	0	2	389,73	1,12
Erandio	19	17	7	15	5	13	4	786,11	0,98
Ereño	0	0	0	0	0	0	0	0,00	-
Ermua	17	13	30	18	15	10	13	1402,83	1,00
Errigoiti	0	0	0	0	0	0	1	413,22	1,00
Etxebarri	10	10	2	16	7	9	4	979,01	1,22
Etxebarria	0	0	0	0	0	0	0	133,16	0,07
Forua	0	0	0	1	0	2	0	436,68	1,33
Fruiz	1	0	0	0	0	0	0	552,49	1,50
Galdakao	15	9	16	11	5	10	6	609,07	0,82
Galdames	0	0	1	0	0	1	0	478,47	1,33
Gamiz-Fika	1	0	0	1	0	0	0	436,68	0,67
Garai	0	0	0	0	0	0	0	0,00	-
Gatika	2	0	0	0	0	0	0	849,51	0,74
Gautegiz Arteaga	1	0	0	0	0	0	0	234,19	0,50
Gernika-Lumo	9	6	5	7	2	1	9	478,33	1,33
Getxo	18	49	62	39	47	36	53	802,98	1,23
Gizaburuaga	0	1	0	0	0	0	0	952,38	2,00
Gordexola	1	0	2	0	0	0	1	754,06	0,68
Gorliz	5	3	9	2	0	1	1	755,36	1,52
Güeñes	1	1	3	2	1	6	4	716,03	1,15
Ibarrangelu	0	0	0	0	0	0	0	0,00	0,00
Igorre	2	1	2	0	1	0	0	360,32	0,79
Ispaster	0	0	0	0	0	0	0	134,95	0,20
Iurreta	0	4	1	0	2	2	0	704,80	0,51
Izurtza	1	0	0	0	1	0	0	1038,06	1,00
Karrantza Harana/Valle de Carranza	1	0	0	0	1	21	5	1104,78	7,75
Kortezubi	0	0	0	2	0	0	0	686,50	1,50
Lanestosa	0	0	0	1	0	0	0	1086,96	1,50
Larrabetzu	4	6	0	1	1	1	2	1509,99	1,82
Laukiz	0	0	1	3	0	0	0	858,37	1,00
Leioa	25	15	21	24	7	8	10	734,26	1,16
Lekeitio	4	3	6	4	1	0	1	759,04	0,76
Lemoa	2	4	0	3	0	4	1	581,72	0,81
Lemoiz	1	1	1	1	0	0	0	807,75	1,25
Lezama	4	4	3	3	3	1	0	1384,81	1,65

Loiu	0	0	0	0	0	0	0	339,70	0,67
Mallabia	0	1	0	1	0	0	0	596,25	0,70
Mañaria	1	0	0	3	1	0	0	1937,98	1,67
Markina-Xemein	1	1	0	1	0	1	0	523,77	0,50
Maruri-Jatabe	1	0	0	1	1	0	0	1077,59	1,25
Mendata	0	0	0	0	2	0	0	735,29	1,50
Mendexa	0	0	0	1	0	0	0	206,19	-
Meñaka	0	1	0	0	0	1	0	1402,52	1,00
Morga	0	0	0	0	0	0	0	0,00	0,00
Mundaka	0	1	0	0	0	0	0	54,23	0,50
Mungia	5	4	9	12	4	8	3	657,10	0,81
Munitibar-Arbatzegi Gerrikaitz	1	3	0	1	1	0	2	4376,37	1,05
Murueta	0	0	0	0	0	0	1	328,95	-
Muskiz	3	5	1	5	2	2	3	536,48	0,98
Muxika	0	0	2	1	0	0	0	404,86	0,67
Nabarniz	0	0	0	0	0	0	0	0,00	-
Ondarroa	2	2	6	0	2	3	4	395,81	0,65
Orozko	0	0	0	0	0	0	0	267,89	0,50
Ortuella	3	2	6	5	1	3	3	718,56	0,81
Otxandio	0	0	2	0	2	0	1	972,33	0,93
Plentzia	3	3	2	0	1	0	1	618,84	0,82
Portugalete	25	29	13	18	5	20	4	552,06	1,00
Santurtzi	35	18	25	10	24	20	3	807,62	0,79
Sestao	21	20	15	8	4	7	6	652,03	0,94
Sondika	1	1	1	0	1	2	0	378,70	0,50
Sopela	4	9	5	10	4	2	7	702,87	1,14
Sopuerta	0	3	0	0	2	2	1	526,74	1,44
Sukarrieta	0	0	0	0	0	0	0	0,00	0,00
Trucios-Turtzioz	0	0	1	0	0	0	0	390,63	0,50
Ubide	0	0	0	0	0	0	0	2259,89	1,00
Ugao-Miraballes	13	6	9	7	1	3	2	2649,49	1,16
Urduliz	2	2	1	6	2	0	1	628,78	1,08
Urduña/Orduña	0	0	1	2	1	0	1	444,55	0,76
Valle de Trápaga-Trapagaran	13	5	1	3	1	2	2	682,11	0,85
Zaldibar	6	2	4	7	1	0	0	1308,90	1,33
Zalla	4	3	6	1	2	13	3	746,62	1,31
Zamudio	3	2	3	1	6	3	0	855,22	1,65
Zaratamo	0	1	0	2	1	1	0	735,74	1,09
Zeanuri	0	1	0	0	0	0	0	397,46	0,63
Zeberio	0	0	0	1	3	2	0	845,07	2,25
Zierbena	1	0	0	0	0	1	1	602,81	0,64
Ziortza-Bolibar	1	0	0	1	0	0	0	1773,84	1,14
BIZKAIA	676	663	653	563	462	407	375	720,48	1,00

Abaltzisketa	0	0	0	0	0	0	0	0,00	-
Aduna	0	0	0	0	0	0	0	416,67	1,00
Aia	0	3	4	0	1	1	0	650,65	1,00
Aizarnazabal	0	0	1	0	0	0	0	1048,49	0,62
Alegia	6	0	0	1	2	1	2	1541,98	0,90
Albiztur	0	0	0	0	0	0	1	337,84	-
Alkiza	0	0	0	0	1	0	1	2312,14	1,14
Altzaga	0	0	0	0	0	0	0	0,00	-
Altzo	0	0	0	0	0	0	0	0,00	0,00
Amezketza	1	0	0	1	2	0	0	992,28	1,00
Andoain	16	9	16	11	11	1	13	1050,52	1,03
Anoeta	0	1	0	1	0	1	2	785,85	0,89
Antzuola	1	2	1	0	0	0	1	863,24	0,56
Arama	0	0	0	0	0	0	0	495,05	0,33
Aretxabaleta	8	5	12	11	3	2	3	1042,55	1,32
Arrasate/Mondragón	29	37	40	39	16	24	19	1740,86	1,37
Asteasu	1	1	1	0	1	0	0	580,65	0,82
Astigarraga	4	2	3	1	10	1	2	825,24	1,04
Ataun	2	5	2	2	0	1	0	1661,89	1,12
Azkoitia	10	6	5	2	4	5	7	1142,71	0,82
Azpeitia	11	18	12	10	5	8	11	1215,54	0,91
Baliarrain	0	0	0	0	0	0	0	0,00	-
Beasain	10	8	7	7	1	4	10	937,79	0,68
Beizama	0	0	0	0	0	0	0	0,00	-
Belauntza	0	0	0	1	0	0	0	387,60	0,50
Berastegi	0	0	0	0	0	0	0	1139,60	0,32
Bergara	27	22	35	16	8	18	15	1739,54	1,00
Berrobi	1	2	0	2	0	1	0	1468,19	2,25
Bidania-Goiatz	0	0	1	0	0	0	0	538,60	0,27
Deba	9	7	11	8	11	6	10	2020,20	1,38
Donostia / San Sebastián	122	177	145	119	121	67	109	999,16	1,02
Eibar	25	53	56	58	57	28	33	2422,37	1,03
Elduain	0	0	0	0	0	0	0	400,00	0,50
Elgeta	0	0	1	0	1	2	0	614,57	1,00
Elgoibar	7	7	17	13	12	6	7	1225,72	1,13
Errenteria	39	42	23	21	27	13	30	946,66	1,12
Errezil	0	1	2	0	1	0	1	1910,83	0,86
Eskoriatza	1	3	3	6	8	3	5	1180,81	1,26
Ezkio-Itsaso	0	0	0	0	0	0	0	310,56	1,00
Gabiria	0	0	0	0	0	0	0	0,00	0,00
Gaintza	0	0	0	0	0	0	0	0,00	0,00
Gaztelu	0	1	0	1	0	0	0	1807,23	0,75
Getaria	2	1	3	5	2	4	0	1054,11	0,97

Hernani	21	21	29	11	10	18	4	1439,06	0,92
Hernalde	0	0	0	0	0	0	0	1639,34	0,50
Hondarribia	11	1	5	3	8	3	4	519,57	0,87
Ibarra	6	2	3	3	1	2	3	986,38	0,98
Idiazabal	1	0	0	0	0	0	0	335,01	0,44
Ikaztegieta	0	0	0	1	0	1	0	592,89	0,50
Irun	34	40	53	37	32	23	31	889,83	1,11
Irura	0	0	1	0	0	0	0	552,18	0,67
Itsasondo	0	0	0	0	0	0	0	278,55	0,50
Larraul	1	2	0	2	0	0	0	2032,52	-
Lasarte-Oria	19	8	16	12	8	6	6	892,43	0,91
Lazkao	0	2	6	5	1	0	2	901,06	0,83
Leaburu	1	0	1	2	0	0	0	2754,82	0,83
Legazpi	1	6	8	1	1	4	1	842,23	0,72
Legorreta	1	1	1	3	1	0	1	1678,98	0,96
Leintz Gatzaga	0	0	0	0	0	0	0	0,00	-
Lezo	8	7	4	3	1	2	0	884,96	0,90
Lizartza	1	0	0	0	0	1	0	618,24	0,80
Mendaro	0	1	1	1	5	2	2	935,02	1,33
Mutiloa	0	0	0	0	0	0	0	0,00	0,00
Mutriku	5	6	5	3	5	2	6	918,64	2,04
Oiartzun	8	8	4	3	4	0	0	637,62	0,89
Olaberria	0	1	0	1	0	1	0	1094,09	0,77
Oñati	23	10	8	18	5	2	6	1197,71	1,15
Ordizia	5	12	5	6	5	4	10	1023,07	0,82
Orendain	0	0	0	0	0	0	0	495,05	1,00
Orexa	0	0	0	0	0	0	0	0,00	-
Orio	7	4	7	4	6	4	7	1319,91	1,33
Ormaiztegi	0	1	0	1	0	2	0	694,98	0,60
Pasaia	18	19	8	10	5	2	6	1083,12	0,86
Segura	0	0	1	0	1	1	1	459,62	0,58
Soraluze-Placencia de las Armas	4	2	5	5	2	2	2	889,00	1,03
Tolosa	14	7	16	21	5	4	14	830,31	0,89
Urnietta	1	2	2	0	1	0	0	646,20	0,35
Urretxu	4	2	4	4	5	4	3	1029,11	1,01
Usurbil	4	1	5	1	1	0	1	585,63	0,74
Villabona	3	3	4	2	9	2	8	1456,15	0,92
Zaldibia	0	0	0	2	1	0	0	674,85	0,50
Zarautz	11	9	4	13	7	6	3	712,42	0,81
Zegama	0	1	0	1	0	0	0	261,10	1,33
Zerain	0	0	0	0	0	0	0	0,00	-
Zestoa	4	3	5	1	1	0	0	808,77	0,84
Zizurkil	7	2	2	4	5	3	1	1485,64	1,32

Zumaia	8	2	2	3	2	2	0	600,51	0,48
Zumarraga	6	2	3	5	2	7	7	1116,00	0,90
GIPUZKOA	569	601	619	528	445	307	411	1064,56	0,97
OTROS	14	19	11	12	15	14	9		

*14 eguneko tasa 100.000 biztanleko. Tasak kalkulatzeko EUSTATen Biztanleen Udal-Erroldaren Estatistikan 2019ko urtarrilaren 1erako argitaratutako biztanleria hartzen da. / Tasa de 14 días por 100.000 habitantes. Las tasas se calculan con respecto a la población publicada por EUSTAT en la Estadística Municipal de Habitantes para el 1 de enero del 2019. https://eu.eustat.eus/bankupx/pxweb/eu/euskara/-/PX_2212_ep06b.px

** Inzidentzia tasen arrazoiak $-I(D)/I(D-7)$ - gaurko 14 eguneko inzidentzia metatuaren tasa duela astebeteko 14 eguneko inzidentzia metatuaren tasarekin konparatzen du. Tasen arrazoiaren balioa 1en azpitik dagoenean inzidentzia tasak behera egin duela esan nahi du. Duela astebeteko inzidentzia tasa zero den kasuetan “-“ agertzen da. / La razón de tasas de incidencia $-I(D)/I(D-7)$ - compara la tasa de incidencia acumulada en 14 días a fecha de hoy, con la tasa de incidencia acumulada en 14 días de hace una semana. En caso de que el valor de la ratio sea un valor por debajo de 1, significa que la incidencia ha disminuido. Cuando la tasa de incidencia de hace una semana es cero se indica con “-“.

+ Semaforoa 14 eguneko inzidentzia tasaren arabera 5.000 biztanletik gorako udalerrietan: berdez < 60, horiz 60-299, laranja 300-499 eta gorri >=500. / Semaforo según la tasa de incidencia acumulada en 14 días en los municipios de más de 5.000 habitantes: en verde <60, en amarillo 60-299, en naranja 300-499 y en rojo >= 500.

PCR POSITIBO BERRIAK EUSKADIKO OSASUN EREMUETAN / NUEVOS POSITIVOS PCR EN LAS ZONAS DE SALUD DE EUSKADI

Alfabetoz ordenatuta./ Ordenado alfabéticamente.

OSASUN-EREMUAK/ZONAS DE SALUD	10/11	11/11	12/11	13/11	14/11	15/11	16/11	Tasa*+	I(D)/I(D-7)**
Abetxuko	1	3	1	0	3	1	1	702,94	0,96
Aranbizkarra I	11	7	6	9	5	1	7	616,06	1,26
Aranbizkarra II	4	4	4	5	8	5	4	490,91	1,15
Casco Viejo (Vitoria)	5	5	6	8	7	9	18	499,12	1,18
Gazalbide Txagorritxu	10	8	9	8	5	0	6	568,65	1,19
La Habana	4	8	6	3	9	2	7	573,28	1,28
Lakua - Arriaga	1	6	4	7	3	9	5	432,51	1,14
Lakuabizkarra	19	13	15	22	13	5	16	653,53	1,16
Llanada Alavesa	3	8	3	6	8	2	4	682,20	0,85
Montaña alavesa	0	1	0	2	2	0	0	457,46	1,25
Norte-Villarreal	1	1	4	5	2	2	2	846,46	1,00
Norte-Zuya	1	0	1	3	1	1	2	255,47	0,67
Olaguibel	10	10	17	9	10	3	11	484,65	0,89
Olarizu	4	7	10	6	2	1	13	529,72	1,13
Salburua	8	3	7	3	5	5	6	593,60	0,96
San Martín	16	6	10	9	7	5	11	402,13	0,92
Sansomendi	3	1	5	2	4	3	2	419,58	1,22
Valles Alaveses I	4	2	2	3	2	0	0	432,71	1,54
Valles Alaveses II	2	1	1	1	1	0	0	545,30	1,00
Zabalgana	11	7	4	8	7	5	15	495,92	0,86
Zaramaga	3	10	15	4	3	2	8	626,26	1,14
OSI ARABA	121	111	130	123	107	61	138	530,27	1,04
Rioja	6	5	2	2	0	2	0	624,71	0,80
OSI ARABAKO ERRIOXA	6	5	2	2	0	2	0	624,71	0,80
Desierto / Urban	6	5	10	8	2	0	6	896,02	1,15
La Paz	14	10	3	13	4	3	4	593,38	0,96
Lutxana	12	2	3	1	1	2	2	573,38	1,45
Rontegi	9	12	4	10	1	3	7	976,17	1,02
San Vicente	12	27	20	10	9	3	10	893,21	1,17
Sestao Kueto	4	7	8	6	1	0	2	535,38	0,81
Sestao Markonzaga	17	14	7	2	3	7	4	706,63	1,03
Zaballa C.S.	11	9	10	9	4	4	5	944,83	1,15
Zuazo	9	12	10	7	2	1	13	587,06	1,16
OSI BARAKALDO SESTAO	94	98	75	66	27	23	53	740,20	1,08
Abadiño-Elorrio-Berriz	20	11	10	14	10	0	11	571,36	1,01
Aiala	5	3	4	11	5	2	7	387,52	0,87
Amorebieta	11	7	1	5	9	6	7	625,85	0,62
Arratia	6	7	4	3	3	4	2	400,38	0,73
Arrigorriaga	14	20	11	16	10	7	6	1181,35	1,21

Basauri-Ariz	21	25	20	16	14	19	9	1006,92	1,13
Basauri-Kareaga	16	18	9	8	4	7	4	860,94	1,02
Bermeo	2	4	5	5	8	1	2	355,30	0,86
Durango	10	16	13	14	16	9	9	515,71	0,67
Etxebarri	9	10	1	16	6	9	3	975,29	1,22
Galdakao	20	15	16	13	6	11	8	681,69	0,91
Gernika	9	6	5	8	2	1	11	447,32	1,33
Gernikaldea	2	4	2	7	2	2	3	574,48	0,90
Lekeitio	4	4	6	6	1	0	1	675,61	0,77
Llodio	8	5	3	5	5	6	2	390,08	0,66
Markina - Xemein	2	1	0	2	0	1	0	539,46	0,46
Ondarroa	3	3	8	0	2	3	4	435,68	0,61
OSI BARRUALDE-GALDAKAO	162	159	118	149	103	88	89	622,69	0,88
Basurto	11	14	8	12	10	7	14	616,96	1,14
Begoña	8	3	5	7	6	3	3	673,97	1,07
Bolueta	3	9	12	3	3	5	3	873,63	1,04
Bombero Etxaniz	21	10	30	16	22	13	11	733,15	1,04
Casco Viejo (Bilbao)	6	11	5	5	6	6	3	709,82	1,16
Deusto	6	18	17	13	23	8	15	652,41	1,17
Gazteleku	13	7	11	8	5	8	6	526,24	1,09
Indautxu	20	14	16	3	12	9	4	814,32	0,89
Javier Sáenz de Buruaga	13	8	11	7	13	1	10	698,16	1,25
Karmelo	7	10	7	5	4	3	4	813,55	1,26
La Peña	6	2	10	3	2	4	7	625,37	1,00
Mina del Morro	3	14	10	14	12	3	3	831,30	1,67
Miribilla-La Merced	14	10	10	9	10	4	4	601,05	0,92
Otxarkoaga	3	8	2	3	3	3	0	495,88	0,80
Rekalde	15	14	21	14	18	10	5	763,20	0,91
San Adrián	8	6	3	5	3	7	3	696,86	1,08
San Ignacio	14	16	29	8	10	8	5	816,18	1,13
Santutxu-Solokoetxe	7	4	15	8	6	9	5	781,82	1,11
Txurdinaga	11	12	9	8	5	7	7	787,72	1,02
Zorroza	7	9	4	4	6	1	10	634,90	0,94
Zurbaran	5	3	2	3	5	1	4	528,40	0,95
OSI BILBAO-BASURTO	201	202	237	158	184	120	126	701,89	1,05
Abanto-Muskiz	10	12	3	13	9	3	3	629,77	0,86
Balmaseda	9	2	4	2	2	22	12	708,49	1,24
Buenavista	8	10	8	2	2	7	1	686,22	1,00
Güeñes	2	1	5	2	1	2	5	682,34	0,93
Ortuella	3	1	6	6	1	3	3	706,80	0,81
Portugalete - Centro	13	8	6	5	1	8	1	560,63	1,04
Portugalete-Repelega	9	16	1	11	3	10	2	516,15	1,09
Santurtzi-Centro-Mamariga	8	6	8	2	9	8	3	648,43	0,77

Santurtzi Kabiezes	24	8	15	8	14	8	1	891,52	0,76
Trapagaran	13	5	1	3	1	2	2	674,38	0,85
Zalla	4	6	7	1	4	18	4	683,18	1,38
OSI EZKERRALDEA ENKARTERRI CRUCES	103	75	64	55	47	91	37	676,30	0,91
Alango	5	11	13	3	21	6	12	778,23	1,33
Algorta	3	13	25	16	17	16	8	703,33	1,05
Astrabudua	3	10	3	6	1	7	2	522,22	1,25
Erandio	15	7	4	9	4	5	3	950,77	0,90
Gorliz - Plentzia	9	7	13	5	1	2	2	702,83	1,20
Las Arenas	13	25	32	24	11	16	13	726,39	1,30
Leioa	22	13	13	19	6	6	7	738,14	1,09
Mungia	11	7	10	18	7	8	4	637,79	0,86
Sopela	13	16	7	22	11	5	8	688,24	1,14
Txorierrri	11	10	11	4	11	6	0	559,19	1,07
OSI URIBE	105	119	131	126	90	77	59	702,67	1,09
Arrasate	30	39	41	39	17	26	20	1619,64	1,37
Bergara	29	21	37	16	9	19	16	1561,04	0,95
Oñati	23	10	8	19	5	2	6	1166,53	1,17
Valle de Leniz	8	8	15	16	11	5	8	1024,97	1,31
OSI ALTO DEBA	90	78	101	90	42	52	50	1421,12	1,18
Dumboa	17	17	23	15	15	9	12	761,84	1,13
Hondarribia	11	2	6	4	7	3	4	502,91	0,89
Irun - Centro	17	22	29	21	17	14	19	769,77	1,10
OSI BIDASOA	45	41	58	40	39	26	35	711,82	1,07
Deba	14	13	16	11	16	9	16	1494,21	1,54
Eibar	16	38	41	37	45	14	23	2232,33	1,00
Elgoibar	11	10	23	19	19	9	11	1076,75	1,15
Ermua	16	14	30	19	17	10	13	1368,12	0,99
Torrekua	9	15	14	21	12	14	9	2234,52	1,08
OSI DEBABARRENA	66	90	124	107	109	56	72	1651,81	1,08
Alza-Roteta	6	16	23	14	15	5	9	711,96	1,03
Amara Berri	17	28	30	15	19	13	25	862,46	1,04
Amara Centro	14	5	12	9	10	5	14	880,69	1,14
Beraun - Errenteria	16	7	14	7	5	5	12	785,80	0,98
Bidebieta	3	11	8	2	2	1	2	870,05	0,98
Egia	7	15	11	14	12	11	5	1064,26	1,08
Gros	24	33	17	28	20	10	23	1161,00	1,01
Hernani - Urnieta - Astigarraga	27	26	34	13	20	18	4	1095,84	0,79
Intxaurreondo	9	12	6	6	7	1	10	911,38	0,91
Iztietia - Errenteria	22	34	10	14	23	9	16	1003,83	1,22
Lasarte - Usurbil	23	10	21	13	9	6	7	780,78	0,86
Lezo-San Juan	13	9	6	5	2	3	4	1170,82	0,93
Loiola	6	8	7	2	2	0	2	940,09	1,02

Oiartzun	9	9	4	3	4	0	0	645,47	0,92
Ondarreta	22	32	24	21	18	15	16	920,48	0,93
Parte Vieja	9	14	7	5	14	5	9	840,64	1,22
Pasai Antxo	9	10	3	4	4	2	2	1134,52	1,04
Pasajes San Pedro	6	12	3	6	2	0	2	819,83	0,75
Zarauz – Orio - Aia	18	16	15	17	14	10	10	798,19	0,92
Zumaia - Zestoa - Getaria	15	6	11	9	5	6	0	728,76	0,63
OSI DONOSTIALDEA	275	313	266	207	207	125	172	909,61	0,95
Azkoitia	11	6	5	2	4	6	7	1163,57	0,81
Azpeitia	11	20	13	10	6	8	12	1170,05	0,91
Beasain	11	10	8	9	2	7	12	711,32	0,66
Lazkao	2	8	8	8	1	2	1	1056,71	0,92
Legazpi	1	7	8	1	1	4	1	823,89	0,73
Ordizia	5	12	5	8	6	4	10	813,18	0,74
Zumarraga	10	4	7	9	7	11	10	973,75	0,92
OSI GOIERRI-ALTO UROLA	51	67	54	47	27	42	53	941,40	0,81
Alegia	8	1	3	6	6	2	5	1110,28	0,81
Andoain	15	9	15	11	11	2	13	1010,23	1,01
Ibarra	7	5	4	9	1	5	5	1020,15	0,78
Tolosa	16	7	16	21	5	4	14	823,70	0,91
Villabona	12	9	9	9	16	6	12	1147,62	0,98
OSI TOLOSALDEA	58	31	47	56	39	19	49	996,17	0,92
Otros	24	20	13	17	22	19	8		

*14 eguneko tasa 100.000 biztanleko/ Tasa de 14 días por 100.000 habitantes.

** Inzidentzia tasen arrazoiak $-I(D)/I(D-7)$ - gaurko 14 eguneko inzidentzia metatuaren tasa duela astebeteko 14 eguneko inzidentzia metatuaren tasarekin konparatzen du. Tasen arrazoiaren balioa 1en azpitik dagoenean inzidentzia tasak behera egin duela esan nahi du. Duela astebeteko inzidentzia tasa zero den kasuetan “-“ agertzen da. / La razón de tasas de incidencia $-I(D)/I(D-7)$ - compara la tasa de incidencia acumulada en 14 días a fecha de hoy, con la incidencia acumulada en 14 días de hace una semana. En caso de que el valor de la ratio sea un valor por debajo de 1, significa que la incidencia ha disminuido. Cuando la tasa de incidencia de hace una semana es cero se indica con “-“.

+ Semaforoa 14 eguneko inzidentzia tasaren arabera: berdez < 60, horiz 60-299, laranja 300-499 eta gorri >=500. / Semaforo según la tasa de incidencia acumulada en 14 días: en verde <60, en amarillo 60-299, en naranja 300-499 y en rojo >= 500.