

KORONABIRUSAREN EGOERA EPIDEMIOLOGIKOA EUSKADIN (COVID-19) SITUACIÓN EPIDEMIOLÓGICA DEL CORONAVIRUS (COVID-19) EN EUSKADI

-- RESULTADOS DE TESTS VALIDADOS EL 14/10/2020--

Osasun Sailburuordetza / Viceconsejería de Salud
COVID Informazio Zerbitzua / Servicio de Información COVID

Email: covid-informazioa.osasuna@euskadi.eus

OPEN DATA:

Informe honetan argitaratzen diren datu guztiak hurrengo webgunean dituzue eskuragarri. / Todos los datos publicados en este informe están disponibles en la siguiente página web.

<https://opendata.euskadi.eus/catalogo/-/evolucion-del-coronavirus-covid-19-en-euskadi/>

TXOSTENEAN ORAIN ARTE ARAZTU EDO ZUZENDU DIREN AKATSAK ERRORES DEPURADOS O CORREGIDOS HASTA LA FECHA EN EL INFORME

Txosten honen informazioa etengabe berrikusten eta arazten ari da. Baliteke, gardentasunaren mesedetan, akats puntualen bat egotea, gerora zuzenduko dena.

La información de este informe está continuamente siendo revisada y depurada. En aras de la transparencia puede que haya algún error puntual que se corregirá posteriormente.

ARAZTU EDO ZUZENDU DIREN AKATSAK	ERRORES DEPURADOS O CORREGIDOS
Egunero desadostasun txikiak zuzentzen dira bizilekuaren eta testa eskatzen den lurralde historikoaren artean.	Cada día se corrigen pequeñas discrepancias entre el lugar de residencia y el territorio histórico desde donde se solicita el test.

KORONABIRUSAREN EGOERA EPIDEMIOLOGIKOA EUSKADIN (COVID-19) SITUACIÓN EPIDEMIOLÓGICA DEL CORONAVIRUS (COVID-19) EN EUSKADI

-- RESULTADOS DE TESTS VALIDADOS EL 14/10/2020--

Egindako PCR test kopurua / Número de test PCR realizados:	10.890
PCR kasu positibo kopurua / Número de test PCR positivos:	679
PCR test positiboen ehunekoa / Porcentaje de test PCR positivos:	6,2%

KASU POSITIBO BERRIAK HERRIALDE HISTORIKOAREN ARABERA / NUEVOS CASOS POSITIVOS SEGÚN SU TERRITORIO HISTÓRICO

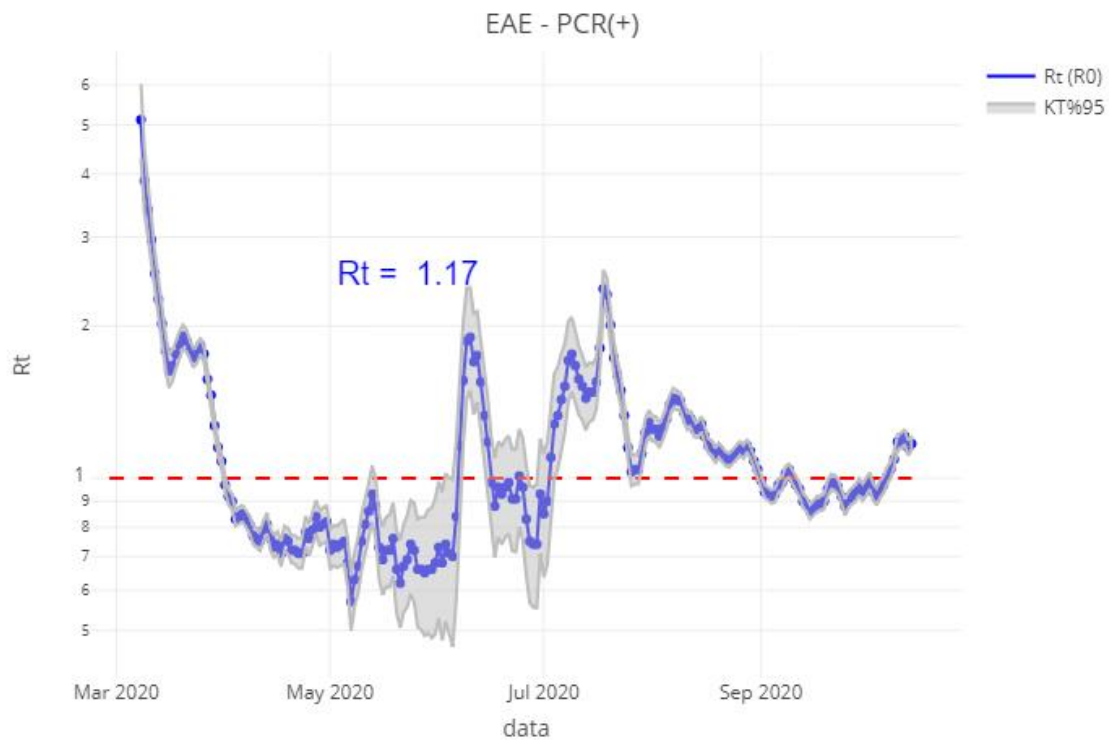
	Kasu positibo kopurua / Número de casos positivos	100.000 biztanleko 14 eguneko inzidentzia tasa metatua/ Tasa de incidencia acumulada en 14 días por 100.000 habitantes	Tasen arrazoia/ Razón de tasas I(D)/I(D-7)
Araba	77	249,42	0,90
Bizkaia	291	244,65	1,13
Gipuzkoa	303	354,71	1,37
Otros	8		
Euskadi	679	286,79	1,17

KASU POSITIBO BERRIAK ADIN-TARTEKA / NUEVOS CASOS POSITIVOS POR GRUPOS DE EDAD

	Kasu positibo kopurua / Número de casos positivos	100.000 biztanleko 14 eguneko inzidentzia tasa metatua/ Tasa de incidencia acumulada en 14 días por 100.000 habitantes	Tasen arrazoia/ Razón de tasas I(D)/I(D-7)
0-18	121	313,2	1,16
19-39	175	340,7	1,10
40-64	262	284,8	1,25
65-79	76	175,0	1,14
>=80	40	241,2	1,02

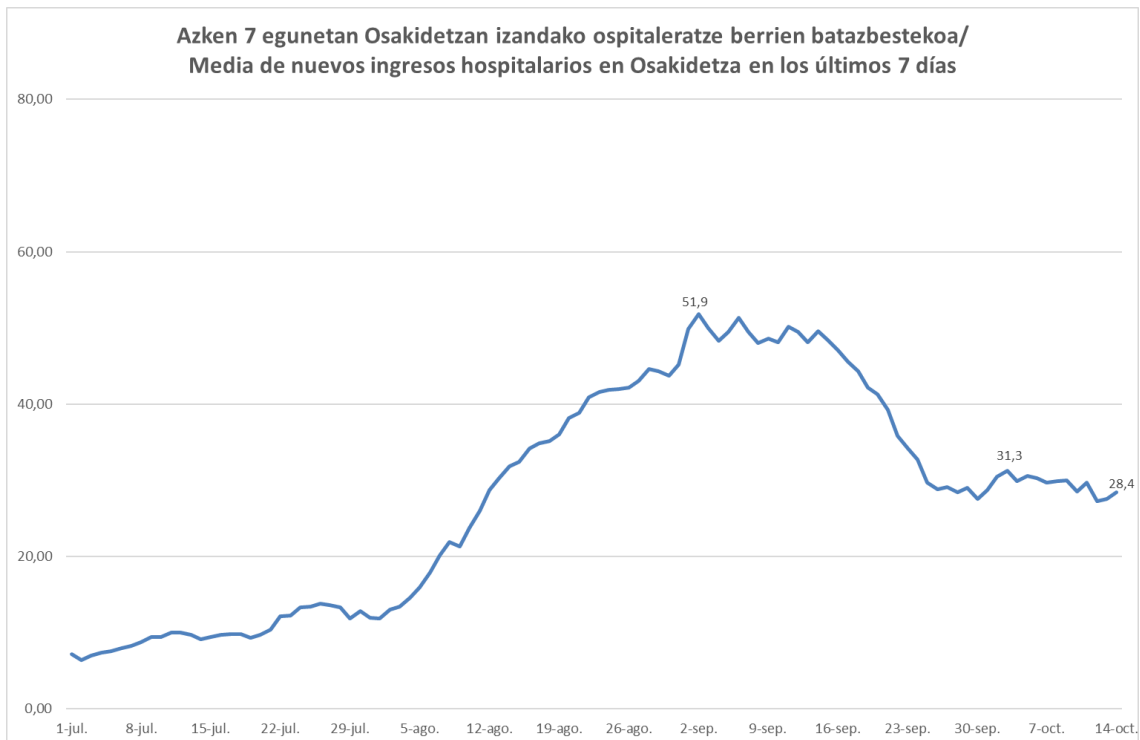
**OINARRIZKO BIRSORKUNTZA TASA /
NÚMERO REPRODUCTIVO BÁSICO**

	Euskadi (%95 IC)	Araba	Bizkaia	Gipuzkoa
07/10	1,01 (0,97; 1,05)	0,87	1,00	1,10
08/10	1,04 (0,99; 1,08)	0,88	1,03	1,13
09/10	1,09 (1,05; 1,13)	0,91	1,07	1,20
10/10	1,18 (1,14; 1,22)	0,98	1,14	1,31
11/10	1,18 (1,14; 1,23)	1,10	1,14	1,27
12/10	1,21 (1,16; 1,25)	1,08	1,17	1,29
13/10	1,15 (1,11; 1,19)	1,02	1,13	1,22
14/10	1,17 (1,13; 1,21)	1,04	1,16	1,23

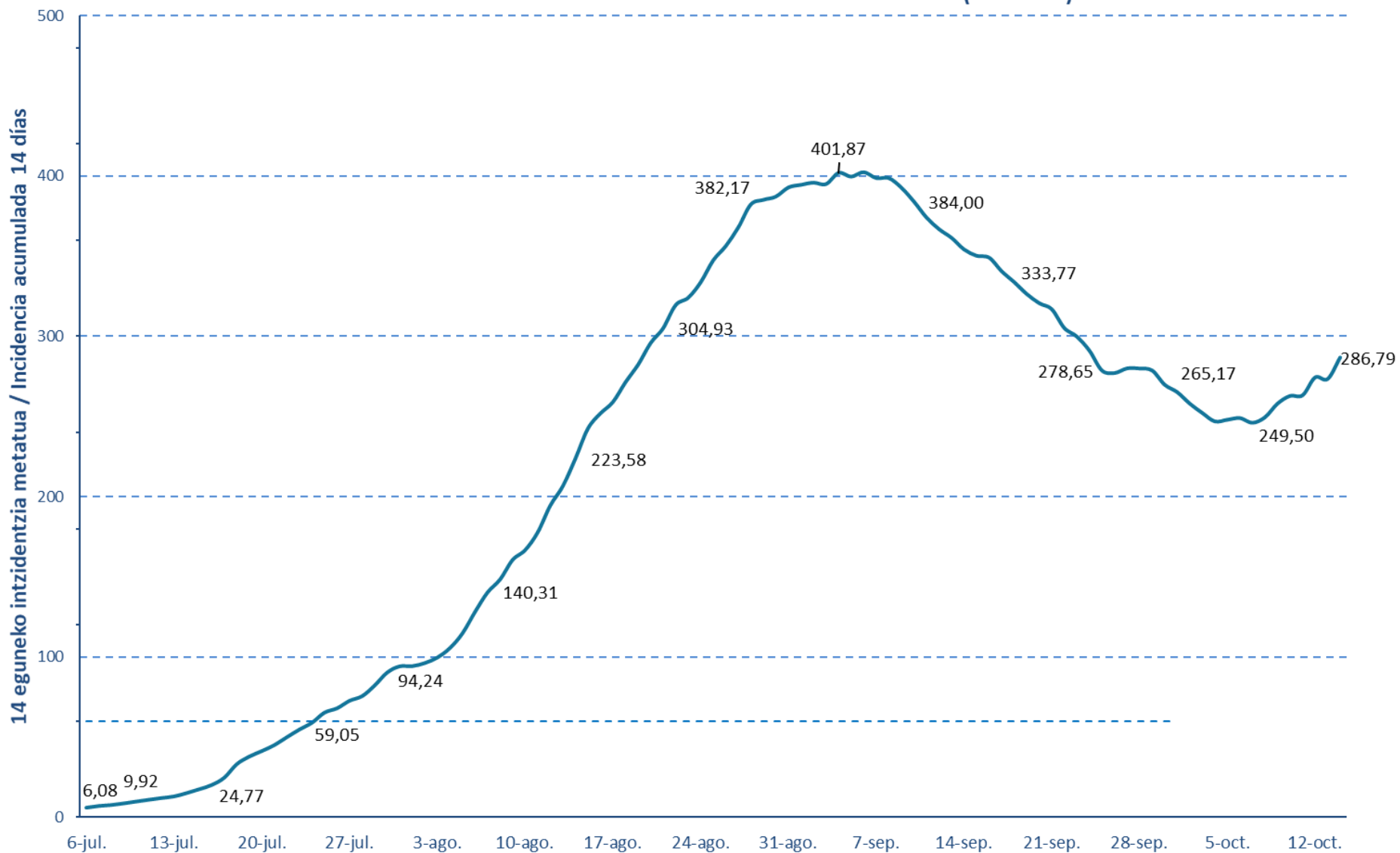


**BALIABIDE ASISTENTZIALEN ERABILERA /
UTILIZACIÓN DE LOS RECURSOS ASISTENCIALES**

	ZIUn ospitaleratuak Osakidetzan/ Ingresados en UCI en Osakidetza	Ospitaleratze berriak Osakidetzan/ Nuevos ingresos en planta en Osakidetza	Osakidetzan ospitaleratuta daudenak / Ingresados en planta en Osakidetza
01/10	56	36	244
02/10	56	39	233
03/10	58	26	243
04/10	59	14	245
05/10	56	33	240
06/10	51	31	238
07/10	48	29	238
08/10	52	37	237
09/10	45	40	236
10/10	47	16	238
11/10	47	22	255
12/10	52	16	260
13/10	50	33	263
14/10	51	35	273



14 eguneko 100.000 biztanleko intzidentzia metatua Euskadin (PCR testak) /
Incidencia acumulada 14 días en Euskadi x 100.000 habitantes (test PCR)





**PCR POSITIBO BERRIAK EUSKADIKO UDALERRIETAN /
 NUEVOS POSITIVOS PCR EN LOS MUNICIPIOS DE EUSKADI**

Alfabetoz ordenatuta./ Ordenado alfabéticamente.

UDALERRIA / MUNICIPIO	08/10	09/10	10/10	11/10	12/10	13/10	14/10	Tasa**	I(D)/I(D-7)**
Agurain/Salvatierra	3	1	3	3	2	0	1	264,35	4,67
Alegría-Dulantzi	0	0	0	1	0	2	0	195,12	0,75
Amurrio	0	0	0	0	1	0	0	47,99	0,83
Añana	0	0	0	0	0	0	0	0,00	-
Aramaio	0	0	0	0	0	1	0	132,80	2,00
Armiñón	0	0	0	0	0	0	0	0,00	-
Arraia-Maeztu	0	0	0	0	0	0	0	0,00	-
Arratzua-Ubarrundia	0	0	0	0	0	0	0	0,00	0,00
Artziniega	0	0	0	0	0	0	0	0,00	0,00
Asparrena	0	0	0	0	0	0	0	0,00	-
Ayala/Aiara	0	0	0	0	0	0	0	0,00	-
Baños de Ebro/Mañueta	0	0	0	0	0	0	0	0,00	-
Barrundia	0	1	0	0	0	0	2	423,28	2,00
Berantevilla	0	0	0	0	0	1	0	614,75	0,60
Bernedo	0	0	0	0	0	0	0	0,00	0,00
Campezo/Kanpezu	0	0	0	0	0	0	0	0,00	-
Elburgo/Burgelu	0	0	0	1	0	0	0	159,49	1,00
Elciego	1	0	1	0	0	0	1	289,02	3,00
Elvillar/Bilar	0	0	0	0	0	0	0	0,00	0,00
Erriberagoitia/Ribera Alta	1	0	0	0	0	0	0	192,31	1,00
Harana/Valle de Arana	0	0	0	0	0	0	0	0,00	-
Iruña Oka/Iruña de Oca	1	1	0	1	0	0	1	142,29	1,00
Iruraiz-Gauna	0	0	0	0	0	0	0	0,00	-
Kripan	0	0	0	0	0	0	0	0,00	-
Kuartango	0	0	0	0	0	0	0	0,00	-
Labastida/Bastida	1	2	3	4	3	0	3	1206,43	9,00
Lagrán	0	0	0	0	0	0	0	0,00	-
Laguardia	0	0	0	0	0	0	0	0,00	0,00
Lanciego/Lantziego	0	0	0	0	0	0	1	276,24	2,00
Lantarón	0	2	0	0	0	0	0	743,10	1,00
Lapuebla de Labarca	1	0	2	0	1	0	0	566,89	0,56
Laudio/Llodio	1	2	1	2	0	3	3	103,57	1,46
Legutio	0	0	0	0	0	0	0	0,00	0,00
Leza	0	0	0	0	0	0	0	1382,49	1,00
Moreda de Álava/Moreda Araba	0	0	0	0	0	0	0	359,71	1,00
Navaridas	0	0	0	0	0	0	0	485,44	0,25
Okondo	0	0	0	0	0	0	0	83,06	0,14

Oyón-Oion	0	0	5	1	1	0	0	200,17	-
Peñacerrada-Urizaharra	0	0	0	0	0	0	0	0,00	-
Ribera Baja/Erribera Beitia	2	1	0	0	0	1	0	598,09	1,00
Samaniego	0	0	0	0	0	0	0	0,00	-
San Millán/Donemiliaga	1	0	0	0	0	0	0	135,69	-
Urkabustaiz	0	0	3	0	0	2	3	836,24	2,40
Valdegovía/Gaubea	0	0	0	0	1	0	0	187,09	2,00
Villabuena de Álava/Eskuernaga	0	0	0	0	0	0	0	0,00	-
Vitoria-Gasteiz	47	69	39	56	35	29	62	270,97	0,88
Yécora/Iekora	0	0	0	0	0	0	0	0,00	-
Zalduondo	0	0	0	0	0	0	0	0,00	-
Zambrana	0	0	0	1	0	0	0	458,72	1,00
Zigoitia	0	0	0	0	0	0	0	467,29	0,80
Zuia	2	0	0	0	0	0	0	465,12	0,37
ARABA	61	79	57	70	44	39	77	249,42	0,90

Abadiño	4	5	1	0	9	5	2	415,85	2,91
Abanto y Ciérvana-Abanto Zierbena	1	3	1	0	0	1	3	200,51	1,27
Ajangiz	1	1	0	0	1	0	0	883,00	4,00
Alonsotegi	1	1	1	0	0	0	0	140,25	2,00
Amorebieta-Etxano	3	8	0	5	7	0	8	266,75	1,02
Amoroto	0	0	0	0	0	0	0	0,00	-
Arakaldo	0	0	0	0	0	0	0	0,00	-
Arantzazu	0	0	0	0	0	0	0	0,00	0,00
Areatza	0	0	0	0	0	0	0	82,30	0,20
Arrankudiaga	0	0	0	0	0	0	0	196,27	1,00
Arratzu	0	0	0	0	0	0	0	0,00	-
Arrieta	0	0	0	0	0	0	0	0,00	-
Arrigorriaga	3	1	7	0	2	2	3	210,40	2,27
Artea	0	0	0	0	0	0	0	0,00	0,00
Artzentales	0	0	0	0	0	1	0	144,51	-
Atxondo	1	0	1	0	0	0	4	495,05	7,00
Aulesti	1	0	0	0	0	1	0	300,75	-
Bakio	0	1	0	0	0	0	0	75,79	1,00
Balmaseda	0	2	1	1	6	0	0	289,66	0,88
Barakaldo	14	16	21	9	20	25	27	256,86	0,97
Barrika	0	0	0	0	0	0	0	0,00	0,00
Basauri	3	5	11	7	5	8	5	167,03	1,24
Bedia	0	0	0	0	0	0	0	0,00	-
Berango	0	5	3	0	2	1	2	248,96	2,57
Bermeo	0	2	1	0	0	2	2	77,01	1,00
Berriatua	1	3	0	1	0	4	0	879,30	5,50
Berriz	11	5	5	1	3	3	6	1574,13	1,35

Bilbao	67	73	76	48	53	34	85	228,87	1,04
Busturia	0	0	0	0	0	0	0	0,00	-
Derio	1	0	4	0	1	2	2	216,32	2,80
Dima	0	0	1	0	2	0	1	279,52	4,00
Durango	10	12	12	3	18	4	19	512,98	1,19
Ea	0	0	0	0	0	0	0	0,00	-
Elantxobe	0	0	0	0	0	0	0	276,24	0,14
Elorrio	2	3	2	2	6	2	7	416,61	2,58
Erandio	2	10	11	1	5	7	4	255,18	1,35
Ereño	0	0	0	0	0	0	0	0,00	-
Ermua	9	7	9	2	12	1	5	411,50	1,74
Errigoiti	0	0	0	0	0	0	0	0,00	-
Etxebarri	0	0	0	2	1	2	3	123,48	0,82
Etxebarría	0	1	0	3	0	1	3	1198,40	2,25
Forua	0	0	0	0	0	0	0	0,00	-
Fruiz	0	0	0	0	0	0	0	0,00	0,00
Galdakao	4	4	9	3	6	5	6	210,96	0,97
Galdames	0	0	1	0	3	0	0	598,09	5,00
Gamiz-Fika	0	0	0	0	0	0	0	0,00	-
Garai	0	0	0	0	1	0	0	308,64	-
Gatika	0	1	0	2	0	0	0	242,72	2,00
Gautegiz Arteaga	0	0	0	0	0	0	0	0,00	0,00
Gernika-Lumo	2	5	2	0	2	0	1	131,54	1,16
Getxo	3	14	7	10	9	15	22	159,56	1,02
Gizaburuaga	0	0	0	0	0	0	0	0,00	-
Gordexola	0	0	0	0	0	0	0	58,00	0,50
Gorliz	2	1	2	0	1	0	0	309,01	1,00
Güeñes	2	5	1	0	4	0	3	335,16	1,69
Ibarrangelu	0	0	0	0	0	0	0	0,00	-
Igorre	1	0	1	1	0	1	0	144,13	1,50
Ispaster	0	0	0	1	0	0	0	134,95	-
Iurreta	2	3	1	0	0	0	1	433,72	1,00
Izurtza	1	0	0	0	0	0	0	346,02	-
Karrantza Harana/Valle de Carranza	0	0	0	0	1	0	0	35,64	0,25
Kortezubi	0	0	0	0	0	0	0	0,00	-
Lanestosa	0	0	0	0	0	0	0	0,00	-
Larrabetzu	2	1	0	1	0	2	2	535,80	1,83
Laukiz	0	0	1	0	0	0	0	85,84	1,00
Leioa	3	4	4	5	6	4	7	243,68	0,85
Lekeitio	4	1	8	1	6	3	1	483,03	1,94
Lemoa	0	0	0	0	0	0	2	55,40	-
Lemoiz	0	1	0	0	1	0	0	323,10	1,00
Lezama	0	0	0	0	0	0	0	0,00	0,00

Loiu	0	0	0	4	0	1	0	254,78	6,00
Mallabia	0	1	0	0	1	0	1	340,72	4,00
Mañaria	0	0	1	0	0	0	0	581,40	0,75
Markina-Xemein	5	15	0	3	2	7	4	1087,83	2,08
Maruri-Jatabe	0	0	0	0	0	0	0	0,00	-
Mendata	0	0	0	0	0	0	0	0,00	-
Mendexa	0	0	0	1	0	0	0	206,19	-
Meñaka	0	0	0	0	0	0	0	0,00	-
Morga	0	0	0	0	0	0	0	0,00	0,00
Mundaka	0	0	0	0	0	0	0	0,00	0,00
Mungia	1	2	1	1	2	2	6	178,68	0,89
Munitibar-Arbatzegi Gerrikaitz	0	0	1	0	0	0	0	218,82	-
Murueta	0	0	0	0	1	0	0	328,95	-
Muskiz	0	3	4	0	1	2	2	429,18	1,23
Muxika	2	0	1	0	1	0	2	539,81	4,00
Nabarniz	0	0	0	0	0	0	0	0,00	-
Ondarroa	1	1	0	1	0	0	4	93,13	1,33
Orozko	0	0	0	0	0	0	0	0,00	-
Ortuella	0	0	1	2	1	0	0	107,78	0,82
Otxandio	0	0	0	0	1	0	0	149,59	0,33
Plentzia	0	0	0	0	0	0	3	252,12	0,92
Portugalete	11	7	5	5	13	4	8	303,09	0,95
Santurtzi	9	7	19	3	19	5	4	260,45	1,20
Sestao	4	11	8	0	7	12	6	320,49	1,12
Sondika	0	1	0	1	3	0	2	155,94	7,00
Sopela	2	4	1	7	2	0	5	270,33	1,03
Sopuerta	0	0	1	0	2	4	1	364,67	4,50
Sukarrieta	0	0	0	0	0	0	0	0,00	-
Trucios-Turtzioz	0	0	0	0	0	0	0	0,00	-
Ubide	0	0	0	0	0	0	0	0,00	-
Ugao-Miraballes	0	0	0	0	0	0	0	24,31	1,00
Urduliz	0	0	1	1	0	2	2	186,31	2,67
Urduña/Orduña	0	1	0	0	0	0	0	46,79	0,67
Valle de Trápaga-Trapagaran	1	0	3	0	0	4	0	160,00	0,95
Zaldibar	2	0	1	0	0	0	2	327,23	1,25
Zalla	0	2	3	0	5	0	1	260,73	1,29
Zamudio	0	0	0	0	0	0	0	61,09	0,33
Zaratamo	0	0	0	0	1	0	0	122,62	0,50
Zeanuri	0	0	0	0	0	0	0	0,00	0,00
Zeberio	0	0	0	0	0	0	0	93,90	0,50
Zierbena	0	0	0	0	0	0	2	133,96	-
Ziortza-Bolibar	0	0	0	0	0	0	0	0,00	-
BIZKAIA	199	259	256	138	255	179	291	244,65	1,13

Abaltzisketa	0	0	0	0	1	1	0	1524,39	1,67
Aduna	0	0	1	0	0	0	0	208,33	-
Aia	0	0	0	0	0	1	0	50,05	-
Aizarnazabal	0	0	0	0	0	0	0	0,00	-
Alegia	0	1	2	1	0	1	3	685,32	2,00
Albiztur	0	0	0	0	0	0	0	0,00	-
Alkiza	0	1	0	0	0	0	0	289,02	-
Altzaga	0	0	0	0	0	0	0	0,00	-
Altzo	0	0	0	0	0	0	0	817,44	0,75
Amezketza	2	1	1	2	1	1	2	1764,06	1,60
Andoain	1	0	8	3	1	11	11	327,87	2,88
Anoeta	0	2	6	2	0	3	4	933,20	4,75
Antzuola	0	4	3	5	6	0	5	1408,45	3,44
Arama	0	0	0	1	0	0	0	495,05	-
Aretxabaleta	1	0	3	0	0	0	2	140,88	0,63
Arrasate/Mondragón	2	5	7	2	1	6	4	299,21	1,12
Asteasu	0	1	0	0	0	0	0	129,03	2,00
Astigarraga	0	4	3	3	1	3	3	485,44	1,67
Ataun	1	0	0	0	1	0	0	171,92	3,00
Azkoitia	6	8	19	11	11	10	1	934,19	1,33
Azpeitia	7	3	13	8	18	15	7	850,22	1,66
Baliarrain	0	0	0	0	0	0	0	0,00	0,00
Beasain	1	9	9	2	28	8	8	587,01	2,93
Beizama	0	0	0	0	0	0	0	0,00	-
Belauntza	0	0	0	0	0	0	0	0,00	-
Berastegi	0	1	0	0	0	0	0	94,97	-
Bergara	3	7	6	6	1	1	5	246,60	0,90
Berrobi	0	0	1	0	1	0	0	1141,92	1,40
Bidania-Goiatz	0	0	1	0	0	0	0	359,07	0,67
Deba	1	1	0	1	1	4	3	422,41	0,88
Donostia / San Sebastián	36	44	47	22	33	24	82	280,21	1,19
Eibar	10	12	5	12	6	5	9	326,65	1,75
Elduain	0	0	0	0	0	0	0	400,00	1,00
Elgeta	0	0	2	0	1	0	0	263,39	3,00
Elgoibar	5	3	1	1	6	2	2	379,80	0,96
Errenteria	7	7	14	6	4	10	18	323,86	1,06
Errezil	1	1	1	0	2	1	0	1433,12	3,00
Eskoriatza	1	0	4	2	0	0	1	246,00	1,43
Ezkio-Itsaso	0	0	0	0	0	0	1	155,28	-
Gabiria	0	0	0	0	0	0	0	0,00	-
Gaintza	0	0	0	1	0	0	0	840,34	-
Gaztelu	0	0	0	0	0	0	0	0,00	-
Getaria	0	0	0	0	1	0	0	70,27	1,00

Hernani	2	12	8	2	3	6	7	274,82	1,77
Hernalde	0	0	0	0	0	0	0	0,00	-
Hondarribia	6	1	3	2	6	1	2	218,46	0,95
Ibarra	0	4	4	2	0	1	2	399,25	0,63
Idiazabal	0	0	0	0	2	0	1	125,63	-
Ikaztegieta	0	0	0	0	1	0	0	592,89	1,00
Irun	25	15	17	10	19	13	22	283,81	1,62
Irura	0	0	1	0	1	0	3	386,53	1,00
Itsasondo	0	0	0	1	0	0	0	278,55	1,00
Larraul	0	0	0	0	0	0	0	0,00	-
Lasarte-Oria	4	3	2	2	7	4	12	387,78	1,33
Lazkao	1	6	0	0	3	0	3	414,49	1,64
Leaburu	0	0	0	0	0	0	0	275,48	0,50
Legazpi	3	5	3	0	2	0	2	332,15	1,17
Legorreta	3	0	2	1	1	1	0	873,07	2,17
Leintz Gatzaga	0	0	0	0	0	0	0	0,00	-
Lezo	0	2	2	2	3	1	3	311,37	1,36
Lizartza	0	0	0	0	0	0	0	154,56	1,00
Mendaro	2	1	1	2	1	0	0	654,51	2,00
Mutiloa	0	0	0	0	0	0	0	0,00	-
Mutriku	0	0	0	2	1	2	2	281,21	1,00
Oiartzun	0	1	3	1	1	1	4	164,24	0,85
Olaberria	0	0	0	1	0	0	2	328,23	-
Oñati	2	2	6	1	7	2	8	334,65	2,24
Ordizia	1	11	4	3	14	11	8	661,99	2,75
Orendain	0	0	0	0	0	0	0	0,00	-
Orexa	0	0	0	0	0	0	0	0,00	0,00
Orio	0	1	1	2	1	0	1	197,99	0,67
Ormaiztegi	0	0	0	0	0	0	0	0,00	0,00
Pasaia	6	5	10	5	1	1	5	335,11	1,14
Segura	0	2	2	0	1	0	1	459,62	7,00
Soraluze-Placencia de las Armas	1	1	0	0	1	1	3	381,00	0,88
Tolosa	8	20	12	8	3	6	12	581,21	1,49
Urnieta	2	4	1	1	1	1	4	484,65	1,07
Urretxu	0	0	0	0	3	3	2	382,24	1,30
Usurbil	0	0	2	0	2	1	1	221,59	0,56
Villabona	1	2	1	2	0	1	2	321,71	1,00
Zaldibia	2	2	2	1	3	11	1	1472,39	12,00
Zarautz	7	4	4	1	5	0	2	171,67	0,89
Zegama	17	10	3	4	2	5	1	2937,34	15,00
Zerain	0	0	0	0	0	0	0	375,94	1,00
Zestoa	0	0	0	0	2	0	2	260,89	0,63
Zizurkil	1	0	1	0	0	0	1	132,06	1,00

Zumaia	7	1	2	3	0	1	9	305,34	2,50
Zumarraga	5	6	1	0	2	5	4	542,64	1,47
GIPUZKOA	191	236	255	150	224	186	303	354,71	1,37

OTROS	7	10	16	5	6	6	8		
--------------	----------	-----------	-----------	----------	----------	----------	----------	--	--

*14 eguneko tasa 100.000 biztanleko/ Tasa de 14 días por 100.000 habitantes.

** Inzidentzia tasen arrazoiak **-I(D)/I(D-7)-** gaurko 14 eguneko inzidentzia metatuaren tasa duela astebeteko 14 eguneko inzidentzia metatuaren tasarekin konparatzen du. Tasen arrazoiaren balioa 1en azpitik dagoenean inzidentzia tasak behera egin duela esan nahi du. Duela astebeteko inzidentzia tasa zero den kasuetan “-” agertzen da. / La razón de tasas de incidencia **-I(D)/I(D-7)-** compara la tasa de incidencia acumulada en 14 días a fecha de hoy, con la tasa de incidencia acumulada en 14 días de hace una semana. En caso de que el valor de la ratio sea un valor por debajo de 1, significa que la incidencia ha disminuido. Cuando la tasa de incidencia de hace una semana es cero se indica con “-”.

+ Semaforoa 14 eguneko inzidentzia tasaren arabera 5.000 biztanletik gorako udalerrietan: berdez < 60, horiz 60-299, laranja 300-499 eta gorri >=500. / Semaforo según la tasa de incidencia acumulada en 14 días en los municipios de más de 5.000 habitantes: en verde <60, en amarillo 60-299, en naranja 300-499 y en rojo >= 500.

**PCR POSITIBO BERRIAK EUSKADIKO OSASUN EREMUETAN /
NUEVOS POSITIVOS PCR EN LAS ZONAS DE SALUD DE EUSKADI**

Alfabetoz ordenatuta./ Ordenado alfabéticamente.

OSASUN-EREMUAK/ZONAS DE SALUD	08/10	09/10	10/10	11/10	12/10	13/10	14/10	Tasa**	I(D)/I(D-7)**
Abetxuko	1	0	0	2	0	0	0	130,17	1,25
Aranbizkarra I	4	1	2	1	3	0	2	185,48	0,72
Aranbizkarra II	1	1	3	2	2	0	2	313,86	0,81
Casco Viejo (Vitoria)	4	7	3	6	1	0	4	224,88	0,63
Gazalbide Txagorritxu	0	5	2	3	3	2	5	242,80	1,06
La Habana	2	5	1	3	1	2	2	232,64	0,93
Lakua - Arriaga	4	4	3	2	2	0	2	219,48	0,77
Lakuabizkarra	6	8	4	3	4	5	11	294,26	0,96
Llanada Alavesa	4	2	3	4	2	2	2	199,67	1,71
Montaña alavesa	0	0	0	0	0	0	0	0,00	0,00
Norte-Villarreal	1	0	0	0	1	0	0	70,54	0,38
Norte-Zuya	3	0	3	0	0	2	3	456,20	0,66
Olaguibel	2	9	4	14	1	2	11	276,11	0,92
Olarizu	1	4	1	3	2	3	4	190,95	0,86
Salburua	6	3	2	6	3	1	2	312,10	0,71
San Martín	1	11	4	2	4	2	7	255,90	1,04
Sansomendi	1	8	4	4	7	6	1	516,41	1,04
Valles Alaveses I	0	2	0	1	1	0	1	281,26	0,93
Valles Alaveses II	1	1	0	1	0	1	0	377,52	0,56
Zabalgana	15	2	3	3	1	3	5	214,34	1,11
Zaramaga	0	1	4	2	1	3	5	125,25	0,78
OSI ARABA	57	74	46	62	39	34	69	250,13	0,88
Rioja	3	2	11	5	5	0	5	349,10	1,46
OSI ARABAKO ERRIOXA	3	2	11	5	5	0	5	349,10	1,46
Desierto / Urban	1	2	5	2	1	2	1	281,31	1,08
La Paz	6	3	6	3	7	6	11	312,54	0,79
Lutxana	0	1	0	0	1	2	1	177,47	0,87
Rontegi	3	5	2	0	5	3	3	369,36	1,62
San Vicente	3	1	5	1	2	5	1	134,73	0,87
Sestao Kueto	1	3	3	0	2	1	3	253,09	0,96
Sestao Markonzaga	3	8	5	0	5	10	2	336,49	1,18
Zaballa C.S.	0	4	3	0	2	2	2	213,35	1,08
Zuazo	1	0	1	3	2	4	7	243,69	0,92
OSI BARAKALDO SESTAO	18	27	30	9	27	35	31	259,07	1,00
Abadiño-Elorrio-Berriz	19	13	11	3	17	10	21	620,68	1,78
Aiala	0	1	0	0	1	0	0	31,42	0,67
Amorebieta	3	8	0	5	7	0	8	257,41	1,00
Arratia	0	0	2	1	2	1	3	87,36	0,75
Arrigorriaga	3	0	3	0	1	0	1	106,82	1,13

Basauri-Ariz	2	4	7	4	0	2	2	134,76	0,82
Basauri-Kareaga	1	1	5	2	5	6	2	202,19	2,58
Bermeo	0	3	1	0	0	2	2	73,15	0,93
Durango	14	15	14	3	19	4	19	495,77	1,17
Etxebarri	0	0	0	2	1	2	3	120,75	0,81
Galdakao	6	5	9	4	6	7	8	227,23	1,06
Gernika	3	6	2	0	3	0	1	136,83	1,30
Gernikaldea	2	0	2	0	2	0	2	160,32	1,00
Lekeitio	5	1	8	3	6	3	1	377,55	2,00
Llodio	1	3	1	2	0	3	3	91,02	1,05
Markina - Xemein	5	18	0	7	2	9	7	1048,09	2,19
Ondarroa	2	2	0	1	0	3	4	145,23	2,00
OSI BARRUALDE-GALDAKAO	66	80	65	37	72	52	87	245,95	1,28
Basurto	1	5	0	7	1	1	6	185,09	1,22
Begoña	2	2	1	1	2	0	3	235,89	0,90
Bolueta	5	0	3	4	0	1	0	270,41	1,08
Bombero Etxaniz	12	13	7	3	13	4	12	289,61	1,39
Casco Viejo (Bilbao)	0	5	5	1	0	0	5	228,97	1,11
Deusto	2	10	4	5	4	2	7	220,04	1,00
Gazteleku	5	5	6	4	3	5	2	213,34	1,25
Indautxu	3	4	10	4	3	1	8	261,39	1,53
Javier Sáenz de Buruaga	6	4	3	1	5	2	1	207,56	1,43
Karmelo	5	0	2	1	1	2	4	199,24	1,60
La Peña	0	1	4	2	2	2	4	224,74	1,53
Mina del Morro	2	1	1	1	2	0	7	198,79	0,59
Miribilla-La Merced	2	1	3	1	0	0	2	190,08	0,76
Otxarkoaga	0	0	1	1	2	0	1	88,55	0,42
Rekalde	11	7	9	2	9	6	7	305,28	1,13
San Adrián	2	1	2	1	0	3	1	179,19	1,00
San Ignacio	1	2	4	6	3	0	7	168,86	0,72
Santutxu-Solokoetxe	4	0	5	0	3	3	3	213,78	0,90
Txurdinaga	1	3	3	1	3	1	0	149,40	1,10
Zorroza	1	7	6	1	0	2	4	177,50	1,44
Zurbaran	1	1	3	1	0	2	2	179,28	1,46
OSI BILBAO-BASURTO	66	72	82	48	56	37	86	217,87	1,08
Abanto-Muskiz	1	6	5	0	1	3	6	285,73	1,29
Balmaseda	0	2	1	1	7	1	0	204,87	0,83
Buenavista	4	3	2	1	7	1	2	324,26	1,19
Güeñes	2	5	1	0	4	0	3	280,25	1,53
Ortuella	0	0	1	2	0	1	1	129,58	0,92
Portugalete - Centro	4	2	1	1	3	2	5	322,06	0,96
Portugalete-Repelega	4	4	2	4	4	2	1	287,86	0,84
Santurtzi-Centro-Mamariga	0	2	8	2	5	1	3	234,31	0,91

Santurtzi Kabiezes	8	4	10	0	13	4	3	265,15	1,50
Trapagaran	1	0	3	0	0	3	0	141,54	0,89
Zalla	0	2	5	0	10	4	1	290,35	1,79
OSI EZKERRALDEA ENKARTERRI CRUCES	24	30	39	11	54	22	25	259,41	1,10
Alango	2	6	4	5	2	2	5	213,63	0,98
Algorta	0	4	1	5	3	7	7	132,82	0,83
Astrabudua	0	2	2	0	3	2	1	189,90	1,33
Erandio	2	8	9	1	1	5	3	288,75	1,32
Gorliz - Plentzia	2	2	2	0	2	0	2	264,59	0,91
Las Arenas	2	4	4	1	5	7	11	153,99	1,36
Leioa	1	4	3	4	4	2	6	235,41	0,77
Mungia	1	5	1	3	1	1	6	133,49	0,90
Sopela	2	9	5	8	4	5	9	243,84	1,44
Txorierrri	2	1	5	5	4	3	3	142,44	2,45
OSI URIBE	14	45	36	32	29	34	53	188,71	1,07
Arrasate	3	5	7	2	1	6	4	274,58	1,10
Bergara	3	11	10	11	8	1	10	384,76	1,37
Oñati	2	2	5	1	7	2	8	312,76	2,31
Valle de Leniz	2	0	7	2	0	0	3	175,21	1,00
OSI ALTO DEBA	10	18	29	16	16	9	25	294,44	1,31
Dumboa	9	7	6	4	9	3	10	215,30	1,59
Hondarribia	6	1	3	2	6	1	3	212,34	0,97
Irun - Centro	16	8	11	7	10	9	12	267,86	1,75
OSI BIDASOA	31	16	20	13	25	13	25	238,04	1,48
Deba	1	2	0	3	2	6	5	364,21	0,98
Eibar	8	8	3	7	4	2	5	296,28	1,49
Elgoibar	8	6	2	3	8	3	5	412,02	1,04
Ermua	9	8	9	2	13	1	7	411,59	1,82
Torrekua	2	2	1	4	2	3	4	276,75	2,25
OSI DEBABARRENA	28	26	15	19	29	15	26	357,65	1,34
Alza-Roteta	4	6	1	3	6	3	3	203,42	1,05
Amara Berri	6	7	7	2	1	7	9	210,63	1,12
Amara Centro	3	4	2	2	2	3	11	277,48	1,24
Beraun - Errenteria	2	1	10	3	0	3	7	301,22	1,39
Bidebieta	1	3	5	3	3	0	5	428,12	1,63
Egia	2	1	4	1	0	1	5	160,64	1,26
Gros	5	5	8	5	4	4	12	312,06	1,07
Hernani - Urnieta - Astigarraga	4	21	13	7	5	10	14	342,09	1,53
Intxaurreondo	1	4	3	2	9	1	17	425,31	3,06
Iztietia - Errenteria	5	6	4	3	4	7	10	318,01	0,91
Lasarte - Usurbil	4	3	4	2	9	6	13	343,24	1,08
Lezo-San Juan	0	3	3	2	3	2	4	292,71	1,39
Loiola	0	0	2	0	0	2	0	182,40	0,87

Oiartzun	0	0	3	1	1	1	4	151,87	0,84
Ondarreta	11	12	12	2	7	4	15	280,50	1,27
Parte Vieja	2	3	3	2	1	1	4	246,39	0,92
Pasai Antxo	6	1	5	4	0	0	5	471,49	1,10
Pasajes San Pedro	1	4	5	1	1	0	3	282,70	1,00
Zarautz – Orio - Aia	7	5	5	3	6	1	4	167,06	0,84
Zumaia - Zestoa - Getaria	7	1	2	3	3	1	11	233,43	1,37
OSI DONOSTIALDEA	71	90	101	51	65	57	156	273,56	1,17
Azkoitia	6	8	19	11	11	10	1	929,18	1,32
Azpeitia	9	4	14	8	20	16	7	834,03	1,72
Beasain	19	22	16	6	35	15	12	649,47	3,97
Lazkao	2	6	0	1	4	0	5	340,50	1,93
Legazpi	3	4	3	0	1	0	2	286,07	1,09
Ordizia	3	12	4	7	14	20	8	593,98	3,11
Zumarraga	4	7	1	0	5	8	7	435,77	1,42
OSI GOIERRI-ALTO UROLA	46	63	57	33	90	69	42	608,50	1,90
Alegia	5	2	6	4	4	4	5	810,20	1,50
Andoain	1	0	9	3	1	12	11	323,79	2,94
Ibarra	0	5	3	2	1	1	2	318,80	0,71
Tolosa	8	21	15	8	3	7	12	573,22	1,51
Villabona	2	6	9	4	1	4	10	326,10	1,49
OSI TOLOSALDEA	16	34	42	21	10	28	40	450,08	1,49
Otros	8	7	11	6	12	5	9		

*14 eguneko tasa 100.000 biztanleko/ Tasa de 14 días por 100.000 habitantes.

** Inzidentzia tasen arrazoiak **-I(D)/I(D-7)-** gaurko 14 eguneko inzidentzia metatuaren tasa duela astebeteko 14 eguneko inzidentzia metatuaren tasarekin konparatzen du. Tasen arrazoiaren balioa 1en azpitik dagoenean inzidentzia tasak behera egin duela esan nahi du. Duela astebeteko inzidentzia tasa zero den kasuetan “-“ agertzen da. / La razón de tasas de incidencia **-I(D)/I(D-7)-** compara la tasa de incidencia acumulada en 14 días a fecha de hoy, con la incidencia acumulada en 14 días de hace una semana. En caso de que el valor de la ratio sea un valor por debajo de 1, significa que la incidencia ha disminuido. Cuando la tasa de incidencia de hace una semana es cero se indica con “-“.

+ Semaforoa 14 eguneko inzidentzia tasaren arabera: berdez < 60, horiz 60-299, laranja 300-499 eta gorri >=500. / Semaforo según la tasa de incidencia acumulada en 14 días: en verde <60, en amarillo 60-299, en naranja 300-499 y en rojo >= 500.