

KORONABIRUSAREN EGOERA EPIDEMIOLOGIKOA EUSKADIN (COVID-19) SITUACIÓN EPIDEMIOLÓGICA DEL CORONAVIRUS (COVID-19) EN EUSKADI

-- RESULTADOS DE TESTS VALIDADOS EL 12/11/2020--

Osasun Sailburuordetza / Viceconsejería de Salud
COVID Informazio Zerbitzua / Servicio de Información COVID

Email: covid-informazioa.osasuna@euskadi.eus

OPEN DATA:

Informe honetan argitaratzen diren datu guztiak hurrengo webgunean dituzue eskuragarri. / Todos los datos publicados en este informe están disponibles en la siguiente página web.

<https://opendata.euskadi.eus/catalogo/-/evolucion-del-coronavirus-covid-19-en-euskadi/>

TXOSTENEAN ORAIN ARTE ARAZTU EDO ZUZENDU DIREN AKATSAK ERRORES DEPURADOS O CORREGIDOS HASTA LA FECHA EN EL INFORME

Txosten honen informazioa etengabe berrikusten eta arazten ari da. Baliteke, gardentasunaren mesedetan, akats puntualen bat egotea, gerora zuzenduko dena.

La información de este informe está continuamente siendo revisada y depurada. En aras de la transparencia puede que haya algún error puntual que se corregirá posteriormente.

ARAZTU EDO ZUZENDU DIREN AKATSAK	ERRORES DEPURADOS O CORREGIDOS
Egunero desadostasun txikiak zuzentzen dira bizilekuaren eta testa eskatzen den lurralde historikoaren artean.	Cada día se corrigen pequeñas discrepancias entre el lugar de residencia y el territorio histórico desde donde se solicita el test.

KORONABIRUSAREN EGOERA EPIDEMIOLOGIKOA EUSKADIN (COVID-19) SITUACIÓN EPIDEMIOLÓGICA DEL CORONAVIRUS (COVID-19) EN EUSKADI

-- RESULTADOS DE TESTS VALIDADOS EL 12/11/2020--

	PCR	Antigeno	Guztira
Egindako test diagnostiko kopurua / Número de test diagnósticos realizados:	14.457	2.604	17.061
Emaita positibo kopurua / Número de resultados positivos:	1.052	368	1.420
Emaita positiboen ehunekoa / Porcentaje de resultados positivos:	7,3%	14,1%	8,3%

TEST DIAGNOSTIKOA EGITEKO ARRAZOA EMAITZA POSITIBOA DUTEN KASUETAN/ MOTIVO DE REALIZACIÓN DEL TEST DIAGNÓSTICO EN CASOS CON RESULTADO POSITIVO

	Kontaktua izatea / Ser contacto *	Sintomak izatea / Ser sintomáticos *	Beste arrazoi bat / Otro motivo *
06/11	44,4%	40,3%	15,3%
07/11	44,5%	40,4%	15,2%
08/11	44,2%	40,2%	15,6%
09/11	44,2%	39,9%	15,8%
10/11	44,0%	40,3%	15,6%
11/11	44,0%	40,7%	15,4%
12/11	43,9%	40,8%	15,3%

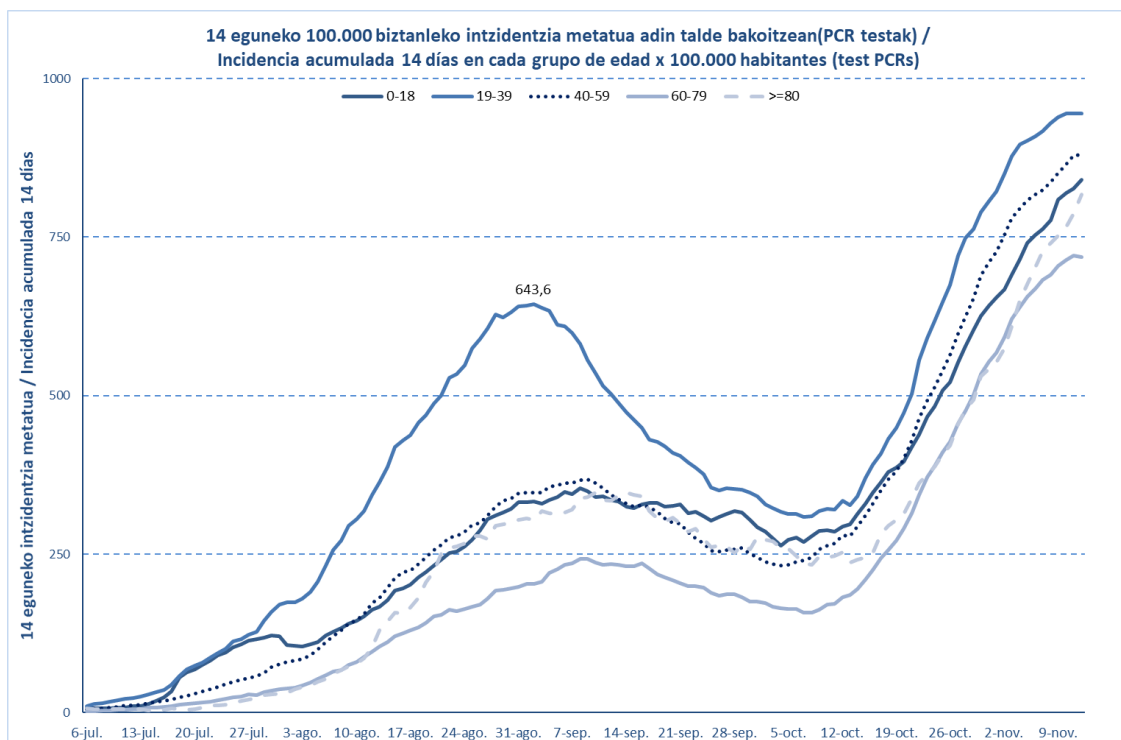
*Azken 7 egunetako emaitzen batazbestekoa / Media de los resultados de los últimos 7 días.

KASU POSITIBO BERRIAK HERRIALDE HISTORIKOAREN ARABERA / NUEVOS CASOS POSITIVOS SEGÚN SU TERRITORIO HISTÓRICO

	Kasu positibo kopurua / Número de casos positivos	100.000 biztanleko 14 eguneko inzidentzia tasa metatua/ Tasa de incidencia acumulada en 14 días por 100.000 habitantes	Tasen arrazoia/ Razón de tasas I(D)/I(D-7)
Araba	137	550,67	1,02
Bizkaia	653	751,89	1,14
Gipuzkoa	619	1113,36	1,06
Otros	11		
Euskadi	1420	849,49	1,09

KASU POSITIBO BERRIAK ADIN-TARTEKA / NUEVOS CASOS POSITIVOS POR GRUPOS DE EDAD

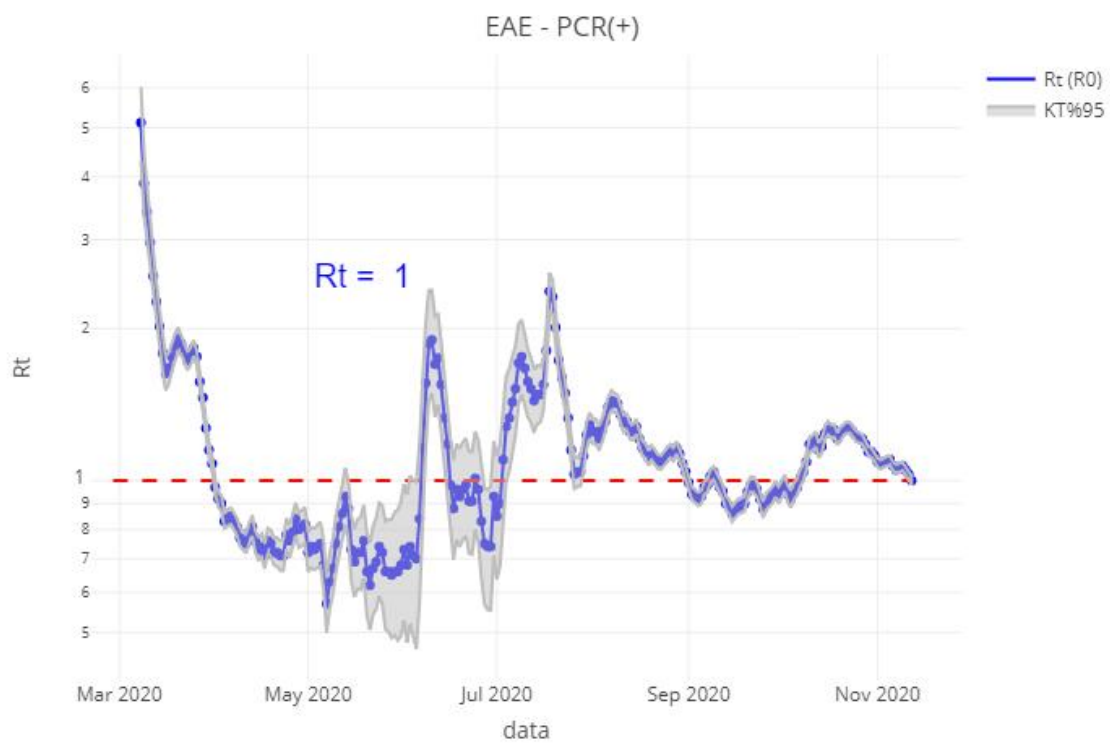
	Kasu positibo kopurua / Número de casos positivos	100.000 biztanleko 14 eguneko inzidentzia tasa metatua/ Tasa de incidencia acumulada en 14 días por 100.000 habitantes	Tasen arrazoia/ Razón de tasas I(D)/I(D-7)
0-18	270	840,07	1,13
19-39	330	944,67	1,05
40-64	542	873,68	1,08
65-79	148	663,10	1,12
>=80	128	817,00	1,21
>=65	276	712,91	1,15



	Kasu positibo kopurua / Número de casos positivos	100.000 biztanleko 14 eguneko inzidentzia tasa metatua/ Tasa de incidencia acumulada en 14 días por 100.000 habitantes	Tasen arrazoia/ Razón de tasas I(D)/I(D-7)
0-2	27	550,90	1,18
3-5	21	586,26	1,20
6-12	100	782,74	1,18
13-16	77	1152,12	1,10
17-18	45	1155,50	1,03

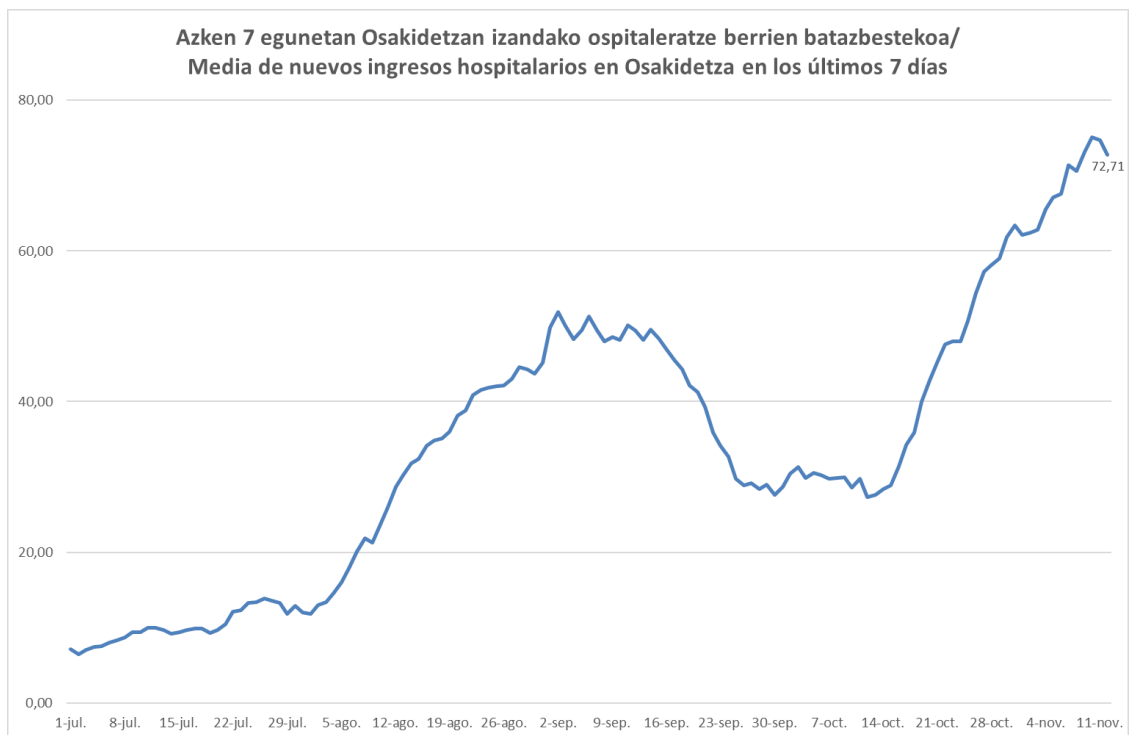
**OINARRIZKO BIRSORKUNTZA TASA /
NÚMERO REPRODUCTIVO BÁSICO**

	Euskadi (%95 IC)	Araba	Bizkaia	Gipuzkoa
06/11	1,07 (1,04; 1,09)	1,04	1,06	1,08
07/11	1,05 (1,03; 1,08)	1,02	1,07	1,04
08/11	1,06 (1,04; 1,08)	1,01	1,08	1,05
09/11	1,07 (1,04; 1,09)	1,00	1,09	1,05
10/11	1,05 (1,03; 1,07)	0,98	1,09	1,03
11/11	1,03 (1,01; 1,05)	0,95	1,07	1,00
12/11	1,00 (0,98; 1,02)	0,91	1,04	0,98

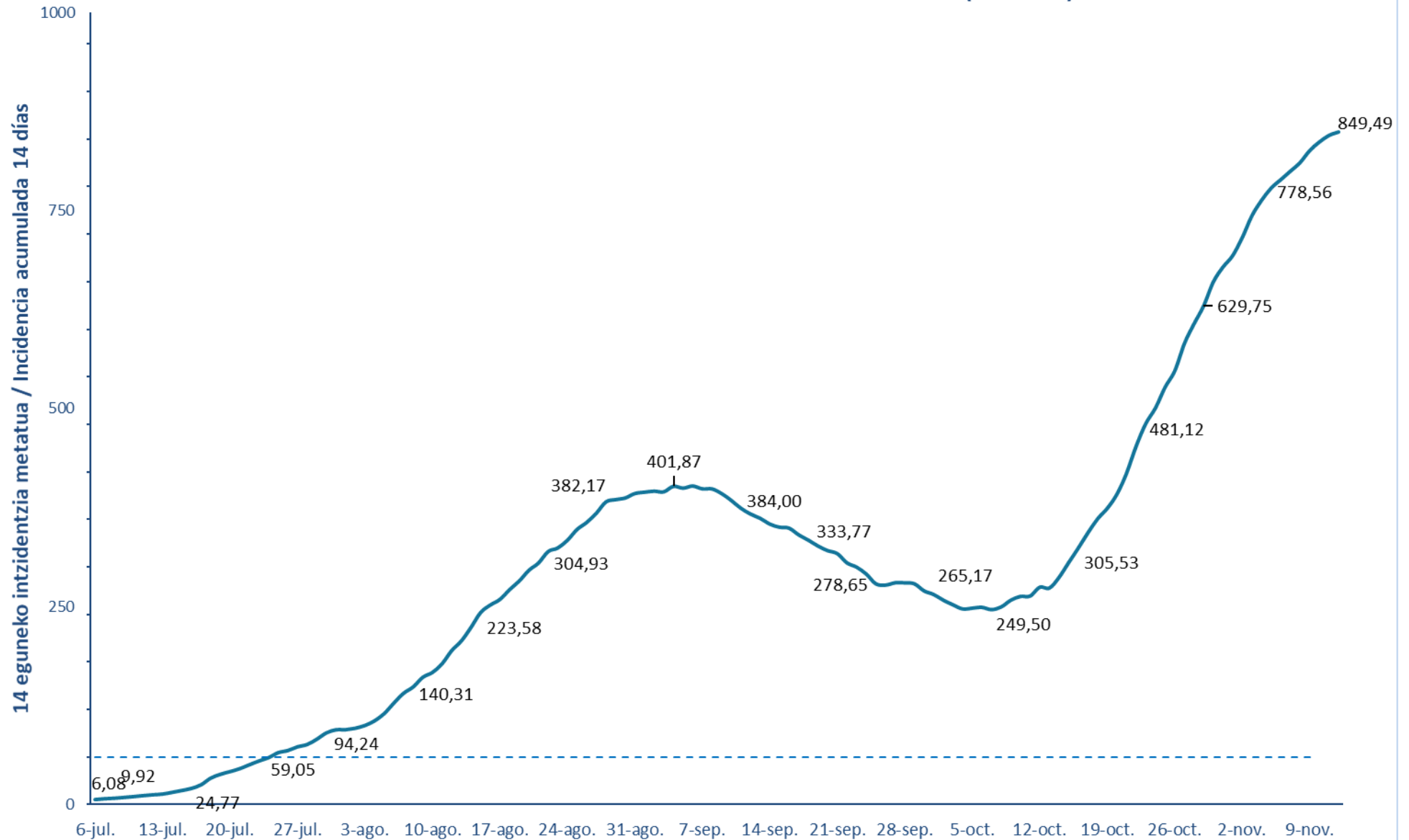


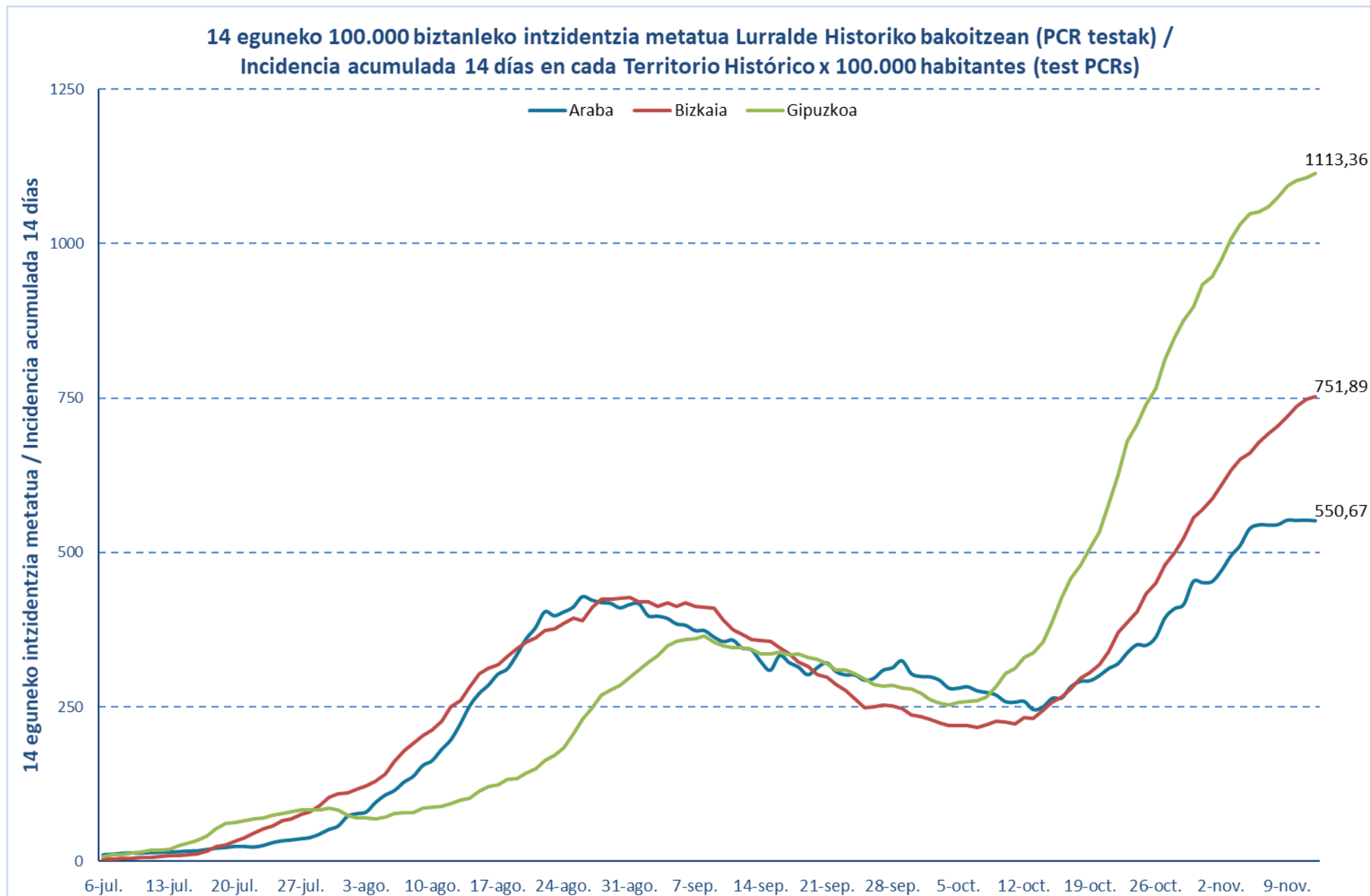
**BALIABIDE ASISTENTZIALEN ERABILERA /
UTILIZACIÓN DE LOS RECURSOS ASISTENCIALES**

	ZIUn ospitaleratuak Osakidetzan/ Ingresados en UCI en Osakidetz	Ospitaleratze berriak Osakidetzan/ Nuevos ingresos en planta en Osakidetz	Osakidetzan ospitaleratuta daudenak / Ingresados en planta en Osakidetz
30/10	92	81	412
31/10	97	47	436
01/11	104	43	469
02/11	106	73	460
03/11	107	76	450
04/11	111	76	462
05/11	111	74	463
06/11	119	84	457
07/11	122	74	498
08/11	130	37	508
09/11	135	91	518
10/11	133	90	506
11/11	132	73	496
12/11	134	60	500



14 eguneko 100.000 biztanleko intzidentzia metatua Euskadin (PCR testak) /
Incidencia acumulada 14 días en Euskadi x 100.000 habitantes (test PCR)







**PCR POSITIVO BERRIAK EUSKADIKO UDALERRIETAN /
NUEVOS POSITIVOS PCR EN LOS MUNICIPIOS DE EUSKADI**

Alfabetoz ordenatuta./ Ordenado alfabéticamente.

UDALERRIA / MUNICIPIO	06/11	07/11	08/11	09/11	10/11	11/11	12/11	Tasa**	I(D)/I(D-7)**
Agurain/Salvatierra	4	1	2	4	1	4	0	566,47	0,83
Alegría-Dulantzi	1	0	1	4	0	4	1	455,28	2,33
Amurrio	0	1	0	1	3	2	2	153,57	1,14
Añana	0	0	0	0	0	0	0	537,63	0,50
Aramaio	1	0	3	0	0	2	1	1261,62	1,36
Armiñón	0	0	0	0	1	0	1	896,86	0,67
Arraia-Maeztu	0	0	0	0	0	1	0	136,61	-
Arratzua-Ubarrundia	1	0	0	0	0	1	0	193,61	1,00
Artziniega	6	1	1	0	1	1	0	1352,76	1,24
Asparrena	1	1	1	0	0	2	1	1615,91	1,00
Ayala/Aiara	1	0	0	1	1	0	1	517,06	0,68
Baños de Ebro/Mañueta	0	0	0	0	0	0	1	309,60	-
Barrundia	0	0	0	0	0	0	0	423,28	0,57
Berantevilla	0	0	0	0	0	0	0	204,92	0,50
Bernedo	0	0	0	0	0	0	0	0,00	0,00
Campezo/Kanpezu	1	0	0	0	0	0	0	562,85	1,00
Elburgo/Burgelu	0	0	0	0	0	0	0	0,00	-
Elciego	0	3	0	0	0	1	0	674,37	1,40
Elvillar/Bilar	0	1	0	0	0	2	0	2535,21	1,13
Erriberagoitia/Ribera Alta	0	0	1	0	0	0	0	64,10	1,00
Harana/Valle de Arana	0	0	0	0	0	0	0	0,00	-
Iruña Oka/Iruña de Oca	0	0	1	1	0	2	1	227,66	2,67
Iruraiz-Gauna	0	0	0	0	0	0	0	376,65	1,00
Kripan	0	0	0	0	0	0	0	0,00	-
Kuartango	0	0	0	0	0	0	0	278,55	1,00
Labastida/Bastida	2	0	0	0	0	0	1	201,07	1,50
Lagrán	0	0	0	0	0	0	0	0,00	-
Laguardia	0	0	0	0	2	0	0	387,35	0,46
Lanciego/Lantziego	2	0	2	0	1	1	0	1795,58	1,18
Lantarón	0	0	0	0	4	0	0	636,94	1,00
Lapuebla de Labarca	0	2	0	0	1	0	0	1700,68	0,75
Laudio/Llodio	12	2	4	5	8	5	2	539,66	1,01
Legutio	1	1	0	0	1	0	2	835,65	1,00
Leza	0	0	0	0	0	0	0	1382,49	1,00
Moreda de Álava/Moreda Araba	0	0	0	0	0	0	0	0,00	-
Navaridas	0	0	0	0	0	0	0	970,87	0,40
Okondo	0	0	0	0	0	0	1	415,28	1,25

Oyón-Oion	3	1	0	0	2	1	0	457,54	1,23
Peñacerrada-Urizaharra	0	0	0	0	0	0	0	348,43	1,00
Ribera Baja/Erribera Beitia	3	0	1	1	1	1	0	1555,02	1,86
Samaniego	0	1	0	0	0	0	0	1260,50	1,00
San Millán/Donemiliaga	3	7	1	1	2	0	1	2578,02	4,75
Urkabustaiz	0	0	0	1	0	0	0	209,06	0,15
Valdegavía/Gaubea	1	0	0	0	0	0	0	93,55	1,00
Villabuena de Álava/Eskuernaga	0	0	0	0	0	0	0	328,95	1,00
Vitoria-Gasteiz	114	76	51	89	112	96	119	559,01	1,03
Yécora/Iekora	0	0	0	0	0	0	0	0,00	-
Zalduondo	0	0	0	0	0	0	0	0,00	0,00
Zambrana	0	0	0	0	0	0	0	0,00	-
Zigoitia	0	0	0	1	0	0	0	175,23	1,50
Zuia	1	0	0	1	1	0	2	465,12	1,22
ARABA	158	98	69	110	142	126	137	550,67	1,02

Abadiño	4	1	3	2	7	2	4	558,80	0,81
Abanto y Ciérvana-Abanto Zierbena	5	1	8	3	7	6	2	770,37	0,85
Ajangiz	0	0	0	1	0	0	0	441,50	1,00
Alonsotegi	2	2	2	1	0	4	0	806,45	1,15
Amorebieta-Etxano	16	6	7	9	11	7	1	784,56	0,77
Amoroto	0	0	0	1	0	1	0	489,00	-
Arakaldo	0	0	0	0	0	0	0	0,00	-
Arantzazu	0	0	0	0	2	0	0	1061,01	2,00
Areatza	0	0	1	1	0	0	0	329,22	0,67
Arrankudiaga	1	0	1	1	0	10	0	1570,17	4,00
Arratzu	0	0	0	0	0	0	0	0,00	-
Arrieta	0	0	0	0	1	1	0	353,36	-
Arrigorriaga	3	2	3	6	1	4	6	530,21	1,00
Artea	1	0	0	0	0	0	2	831,02	1,50
Artzentales	1	0	1	0	2	1	0	867,05	3,00
Atxondo	0	0	0	0	1	0	0	636,49	0,82
Aulesti	0	2	1	2	0	0	0	1052,63	1,75
Bakio	1	1	0	2	0	0	0	265,25	0,78
Balmaseda	8	0	5	5	6	1	3	776,83	1,28
Barakaldo	61	53	95	45	72	77	60	818,30	1,33
Barrika	1	0	0	0	1	0	1	392,67	0,75
Basauri	37	29	26	34	37	43	29	1036,57	1,57
Bedia	1	0	0	0	0	0	0	94,88	0,50
Berango	1	10	4	6	6	4	1	719,23	1,21
Bermeo	4	6	2	5	2	3	5	402,84	1,01
Berriatua	0	0	0	0	1	1	2	1119,10	0,50
Berriz	1	3	1	2	5	1	1	467,99	0,67

Bilbao	193	192	138	174	207	203	234	755,32	1,15
Busturia	1	0	0	3	0	0	0	311,14	0,83
Derio	1	7	5	0	4	4	4	525,34	1,26
Dima	0	1	1	0	0	1	0	279,52	1,33
Durango	8	13	4	9	9	12	12	591,11	0,69
Ea	1	0	0	0	0	0	0	117,92	1,00
Elantxobe	0	0	0	0	0	0	0	0,00	-
Elorrio	2	2	0	1	1	5	1	376,29	0,88
Erandio	19	15	10	22	19	17	7	856,07	1,20
Ereño	0	0	0	0	0	0	0	0,00	-
Ermua	15	16	18	22	17	13	30	1483,88	1,16
Errigoiti	0	0	0	0	0	0	0	413,22	1,00
Etxebarri	10	4	7	10	10	10	2	864,35	1,40
Etxebarria	0	0	0	0	0	0	0	1464,71	0,61
Forua	0	0	0	0	0	0	0	218,34	0,67
Fruiz	1	0	1	0	1	0	0	552,49	-
Galdakao	21	7	9	14	15	9	16	711,15	1,01
Galdames	1	0	0	0	0	0	1	478,47	2,00
Gamiz-Fika	0	3	0	1	1	0	0	509,46	0,88
Garai	0	0	0	0	0	0	0	0,00	-
Gatika	0	4	2	0	2	0	0	1152,91	1,12
Gautegiz Arteaga	0	0	0	1	1	0	0	351,29	1,00
Gernika-Lumo	3	3	4	8	9	6	5	424,51	1,45
Getxo	30	50	90	49	18	49	62	740,71	1,40
Gizaburuaga	0	0	0	1	0	1	0	952,38	-
Gordexola	0	0	3	1	1	0	2	870,07	0,75
Gorliz	2	10	2	1	5	3	9	772,53	2,65
Güeñes	8	0	4	5	1	1	3	609,38	1,38
Ibarrangelu	0	0	0	0	0	0	0	480,00	0,75
Igorre	0	0	0	1	2	1	2	456,40	0,73
Ispaster	0	0	0	0	0	0	0	539,81	0,80
Iurreta	1	2	1	4	0	4	1	975,87	0,71
Izurtza	0	0	0	0	1	0	0	1038,06	0,75
Karrantza Harana/Valle de Carranza	1	0	2	0	1	0	0	178,19	0,71
Kortezubi	0	0	0	0	0	0	0	457,67	1,00
Lanestosa	1	0	0	1	0	0	0	724,64	-
Larrabetzu	2	1	2	5	4	6	0	1266,44	3,25
Laukiz	1	0	0	0	0	0	1	858,37	0,91
Leioa	11	30	28	18	25	15	21	724,64	1,36
Lekeitio	7	4	1	7	4	3	6	910,85	1,03
Lemoa	1	1	1	0	2	4	0	664,82	0,77
Lemoiz	1	0	0	0	1	1	1	888,53	1,57
Lezama	2	6	1	2	4	4	3	1258,92	2,50

Loiu	1	1	3	1	0	0	0	424,63	0,91
Mallabia	2	0	0	0	0	1	0	596,25	0,70
Mañaria	0	0	0	2	1	0	0	1356,59	1,75
Markina-Xemein	2	1	1	2	1	1	0	765,51	0,60
Maruri-Jatabe	2	1	1	0	1	0	0	969,83	1,29
Mendata	0	0	0	0	0	0	0	245,10	0,50
Mendexa	0	0	0	0	0	0	0	0,00	-
Meñaka	2	2	0	2	0	1	0	1542,78	2,20
Morga	0	0	0	0	0	0	0	255,75	1,00
Mundaka	0	0	0	0	0	1	0	108,46	1,00
Mungia	10	20	9	15	5	4	9	806,96	1,19
Munitibar-Arbatzegi Gerrikaitz	1	1	3	1	1	3	0	4595,19	1,50
Murueta	0	0	0	0	0	0	0	0,00	-
Muskiz	7	1	0	4	3	5	1	496,24	0,86
Muxika	0	0	0	0	0	0	2	472,33	0,78
Nabarniz	0	0	0	0	0	0	0	0,00	-
Ondarroa	3	0	1	3	2	2	6	442,37	0,60
Orozko	1	0	3	0	0	0	0	306,16	0,80
Ortuella	3	2	2	6	3	2	6	790,42	0,90
Otxandio	0	0	4	1	0	0	2	822,74	0,92
Plentzia	4	4	1	3	3	3	2	733,44	1,33
Portugalete	25	13	18	25	25	29	13	562,88	1,10
Santurtzi	21	12	25	18	35	18	25	941,12	0,90
Sestao	15	9	21	14	21	20	15	744,12	1,15
Sondika	3	3	0	3	1	1	1	378,70	0,50
Sopela	2	19	7	10	4	9	5	671,97	1,45
Sopuerta	0	2	0	0	0	3	0	405,19	0,83
Sukarrieta	0	0	0	0	0	0	0	0,00	0,00
Trucios-Turtzioz	0	0	0	0	0	0	1	976,56	0,71
Ubide	3	0	0	0	0	0	0	2259,89	4,00
Ugao-Miraballes	11	9	12	8	13	6	9	2722,41	1,72
Urduliz	1	6	2	3	2	2	1	582,21	1,25
Urduña/Orduña	0	0	0	0	0	0	1	561,53	0,86
Valle de Trápaga-Trapagaran	15	8	6	3	13	5	1	816,84	1,28
Zaldibar	5	2	1	8	6	2	4	1145,29	1,94
Zalla	3	2	2	8	4	3	6	639,96	1,23
Zamudio	1	2	2	2	3	2	3	702,50	1,15
Zaratamo	2	1	0	1	0	1	0	674,43	1,57
Zeanuri	0	0	0	1	0	1	0	556,44	0,70
Zeberio	0	0	0	1	0	0	0	375,59	0,80
Zierbena	3	0	1	0	1	0	0	669,79	1,00
Ziortza-Bolibar	1	1	1	0	1	0	0	1773,84	2,00
BIZKAIA	641	609	620	631	676	663	653	751,89	1,14

Abaltzisketa	0	0	0	0	0	0	0	0,00	0,00
Aduna	0	1	0	0	0	0	0	416,67	2,00
Aia	0	0	0	0	0	3	4	850,85	1,13
Aizarnazabal	1	0	0	0	0	0	1	1572,74	0,92
Alegia	4	2	0	1	6	0	0	1599,09	0,88
Albiztur	0	0	0	0	0	0	0	0,00	0,00
Alkiza	0	3	0	1	0	0	0	2023,12	2,33
Altzaga	0	0	0	0	0	0	0	0,00	0,00
Altzo	0	0	0	0	0	0	0	272,48	0,17
Amezqueta	1	0	0	0	1	0	0	1102,54	0,91
Andoain	13	10	7	7	16	9	16	1043,83	1,11
Anoeta	0	1	2	5	0	1	0	785,85	1,23
Antzuola	1	2	1	0	1	2	1	1453,88	0,78
Arama	0	0	0	0	0	0	0	990,10	0,67
Aretxabaleta	5	4	2	2	8	5	12	972,10	1,35
Arrasate/Mondragón	29	35	24	23	29	37	40	1586,73	1,48
Asteasu	0	1	0	2	1	1	1	645,16	0,63
Astigarraga	5	8	3	0	4	2	3	760,52	0,90
Ataun	1	2	1	2	2	5	2	1719,20	1,20
Azkoitia	10	7	3	21	10	6	5	1309,53	0,91
Azpeitia	13	2	22	26	11	18	12	1248,75	0,91
Baliarrain	0	0	0	0	0	0	0	0,00	-
Beasain	15	7	11	11	10	8	7	1202,66	0,81
Beizama	0	0	0	0	0	0	0	0,00	-
Belauntza	0	0	0	0	0	0	0	387,60	0,20
Berastegi	3	1	1	0	0	0	0	2184,24	0,55
Bergara	14	19	13	11	27	22	35	1919,49	1,13
Berrobi	2	0	0	1	1	2	0	1141,92	1,75
Bidania-Goiatz	0	0	0	0	0	0	1	1256,73	0,44
Deba	5	6	7	10	9	7	11	1689,62	1,53
Donostia / San Sebastián	155	124	125	108	122	177	145	1044,30	1,19
Eibar	47	49	41	72	25	53	56	2437,05	1,28
Elduain	0	0	0	0	0	0	0	400,00	0,33
Elgeta	1	0	0	0	0	0	1	614,57	1,00
Elgoibar	11	7	11	17	7	7	17	1148,04	1,22
Errenteria	37	19	15	25	39	42	23	926,73	1,11
Errezil	1	0	2	1	0	1	2	1910,83	0,67
Eskoriatza	4	4	0	2	1	3	3	861,01	1,13
Ezkio-Itsaso	0	0	1	0	0	0	0	310,56	1,00
Gabiria	0	0	0	0	0	0	0	0,00	0,00
Gaintza	0	0	0	0	0	0	0	0,00	0,00
Gaztelu	0	0	0	1	0	1	0	1807,23	0,75
Getaria	3	1	3	1	2	1	3	983,84	0,90

Hernani	46	16	14	25	21	21	29	1653,92	1,16
Hernalde	0	2	0	0	0	0	0	2950,82	1,00
Hondarribia	4	9	6	6	11	1	5	584,52	0,93
Ibarra	5	4	0	0	6	2	3	986,38	0,79
Idiazabal	0	2	0	1	1	0	0	544,39	0,57
Ikaztegieta	0	0	0	0	0	0	0	395,26	0,22
Irun	27	28	46	37	34	40	53	861,45	1,03
Irura	1	2	2	0	0	0	1	662,62	0,71
Itsasondo	0	0	0	0	0	0	0	557,10	0,57
Larraul	0	0	0	0	1	2	0	1219,51	-
Lasarte-Oria	9	14	7	9	19	8	16	972,11	1,08
Lazkao	5	2	5	4	0	2	6	1153,36	0,98
Leaburu	2	2	0	0	1	0	1	3030,30	1,22
Legazpi	9	6	6	8	1	6	8	1032,03	0,95
Legorreta	3	0	1	0	1	1	1	1813,30	1,23
Leintz Gatzaga	0	0	0	0	0	0	0	0,00	-
Lezo	5	5	1	6	8	7	4	999,67	0,91
Lizartza	0	0	1	1	1	0	0	618,24	1,00
Mendaro	1	2	0	1	0	1	1	748,01	1,23
Mutiloa	0	0	0	0	0	0	0	400,00	1,00
Mutriku	3	2	1	5	5	6	5	731,16	2,05
Oiartzun	3	7	1	7	8	8	4	763,21	0,95
Olaberria	2	2	0	2	0	1	0	1203,50	1,10
Oñati	11	15	7	3	23	10	8	1224,13	1,43
Ordizia	6	13	3	3	5	12	5	1073,22	0,65
Orendain	0	0	0	0	0	0	0	495,05	1,00
Orexa	0	0	0	0	0	0	0	0,00	-
Orio	8	1	10	4	7	4	7	1138,43	1,68
Ormaiztegi	1	1	1	0	0	1	0	772,20	0,48
Pasaia	20	17	5	5	18	19	8	1196,82	1,04
Segura	0	0	0	0	0	0	1	525,28	0,40
Soraluze-Placencia de las Armas	2	1	3	1	4	2	5	812,80	0,67
Tolosa	17	9	4	16	14	7	16	814,74	0,87
Urnieta	7	6	2	1	1	2	2	1243,94	0,52
Urretxu	3	1	7	7	4	2	4	1029,11	0,89
Usurbil	3	1	1	3	4	1	5	743,91	0,87
Villabona	9	12	2	6	3	3	4	1473,08	1,16
Zaldibia	1	0	2	0	0	0	0	981,60	0,59
Zarautz	20	9	20	21	11	9	4	854,04	1,16
Zegama	0	1	0	0	0	1	0	195,82	0,43
Zerain	0	0	0	0	0	0	0	0,00	-
Zestoa	3	3	0	5	4	3	5	991,39	1,06
Zizurkil	5	6	2	2	7	2	2	1188,51	1,44

Zumaia	7	2	3	5	8	2	2	916,03	0,54
Zumarraga	4	10	20	8	6	2	3	1136,48	1,05
GIPUZKOA	633	528	478	552	569	601	619	1113,36	1,06

OTROS	12	10	11	17	14	19	11		
--------------	----	----	----	----	----	----	----	--	--

*14 eguneko tasa 100.000 biztanleko. Tasak kalkulatzeko EUSTATen Biztanleen Udal-Erroldaren Estatistikan 2019ko urtarrilaren 1erako argitaratutako biztanleria hartzen da. / Tasa de 14 días por 100.000 habitantes. Las tasas se calculan con respecto a la población publicada por EUSTAT en la Estadística Municipal de Habitantes para el 1 de enero del 2019. https://eu.eustat.eus/bankupx/pxweb/eu/euskara/-/PX_2212_ep06b.px

** Inzidentzia tasen arrazoiak $-I(D)/I(D-7)$ - gaurko 14 eguneko inzidentzia metatuaren tasa duela astebeteko 14 eguneko inzidentzia metatuaren tasarekin konparatzen du. Tasen arrazoiaren balioa 1en azpitik dagoenean inzidentzia tasak behera egin duela esan nahi du. Duela astebeteko inzidentzia tasa zero den kasuetan “-“ agertzen da. / La razón de tasas de incidencia $-I(D)/I(D-7)$ - compara la tasa de incidencia acumulada en 14 días a fecha de hoy, con la tasa de incidencia acumulada en 14 días de hace una semana. En caso de que el valor de la ratio sea un valor por debajo de 1, significa que la incidencia ha disminuido. Cuando la tasa de incidencia de hace una semana es cero se indica con “-“.

+ Semaforoa 14 eguneko inzidentzia tasaren arabera 5.000 biztanletik gorako udalerrietan: berdez < 60, horiz 60-299, laranja 300-499 eta gorri >=500. / Semaforo según la tasa de incidencia acumulada en 14 días en los municipios de más de 5.000 habitantes: en verde <60, en amarillo 60-299, en naranja 300-499 y en rojo >= 500.

**PCR POSITIBO BERRIAK EUSKADIKO OSASUN EREMUETAN /
NUEVOS POSITIVOS PCR EN LAS ZONAS DE SALUD DE EUSKADI**

Alfabetoz ordenatuta./ Ordenado alfabéticamente.

OSASUN-EREMUAK/ZONAS DE SALUD	06/11	07/11	08/11	09/11	10/11	11/11	12/11	Tasa*+	I(D)/I(D-7)**
Abetxuko	2	0	1	2	1	3	1	755,01	1,04
Aranbizkarra I	4	7	2	6	11	7	6	576,31	1,18
Aranbizkarra II	7	6	4	1	4	4	4	386,29	1,12
Casco Viejo (Vitoria)	5	5	2	3	5	5	6	367,49	0,80
Gazalbide Txagorritxu	6	5	2	9	10	8	9	555,88	1,24
La Habana	7	4	2	4	4	8	6	531,74	1,42
Lakua - Arriaga	9	1	5	3	1	6	4	367,96	0,93
Lakuabizkarra	19	5	9	12	19	13	15	591,94	1,11
Llanada Alavesa	9	9	5	9	3	8	3	782,03	1,13
Montaña alavesa	1	0	0	0	0	1	0	320,22	0,88
Norte-Villarreal	5	1	3	2	1	1	4	775,92	1,06
Norte-Zuya	1	0	1	2	1	0	1	218,98	0,40
Olaguibel	15	13	5	11	10	10	17	537,52	1,02
Olarizu	7	1	3	2	4	7	10	517,40	1,05
Salburua	10	7	4	6	8	3	7	618,08	1,16
San Martín	9	10	4	9	16	6	10	408,23	0,82
Sansomendi	5	1	0	5	3	1	5	376,55	1,25
Valles Alaveses I	1	0	1	1	4	2	2	411,08	1,36
Valles Alaveses II	3	0	1	1	2	1	1	713,09	1,42
Zabalgana	7	2	2	4	11	7	4	521,14	0,79
Zaramaga	2	9	6	13	3	10	15	661,05	1,51
OSI ARABA	134	86	62	105	121	111	130	516,93	1,04
Rioja	7	8	2	0	6	5	2	725,77	0,94
OSI ARABAKO ERRIOXA	7	8	2	0	6	5	2	725,77	0,94
Desierto / Urban	7	3	9	5	6	5	10	864,76	1,08
La Paz	16	16	10	8	14	10	3	629,61	1,22
Lutxana	5	5	4	0	12	2	3	559,73	1,24
Rontegi	8	4	15	8	9	12	4	1090,49	1,35
San Vicente	12	10	14	11	12	27	20	898,20	1,27
Sestao Kueto	4	3	4	5	4	7	8	671,66	1,01
Sestao Markonzaga	11	6	18	9	17	14	7	762,72	1,25
Zaballa C.S.	8	11	26	7	11	9	10	975,31	1,66
Zuazo	5	3	16	6	9	12	10	603,68	1,49
OSI BARAKALDO SESTAO	76	61	116	59	94	98	75	777,98	1,29
Abadiño-Elorrio-Berriz	11	6	5	12	20	11	10	554,92	0,95
Aiala	7	2	1	2	5	3	4	429,41	0,96
Amorebieta	16	6	7	9	11	7	1	757,08	0,77
Arratia	3	2	3	2	6	7	4	502,29	0,83
Arrigorriaga	16	11	15	14	14	20	11	1149,93	1,53

Basauri-Ariz	25	21	18	26	21	25	20	1029,38	1,65
Basauri-Kareaga	12	8	9	8	16	18	9	978,35	1,44
Bermeo	5	6	2	5	2	4	5	370,97	1,03
Durango	9	16	5	15	10	16	13	626,83	0,71
Etxebarri	10	4	6	10	9	10	1	863,83	1,41
Galdakao	24	8	12	19	20	15	16	760,59	1,11
Gernika	3	3	4	10	9	6	5	389,43	1,45
Gernikaldea	1	1	3	4	2	4	2	574,48	0,96
Lekeitio	8	6	2	10	4	4	6	794,83	1,08
Llodio	13	2	7	5	8	5	3	498,44	0,99
Markina - Xemein	3	2	2	3	2	1	0	878,55	0,66
Ondarroa	3	0	1	3	3	3	8	529,05	0,58
OSI BARRUALDE-GALDAKAO	169	104	102	157	162	159	118	679,63	1,03
Basurto	4	13	10	5	11	14	8	588,49	0,98
Begoña	11	5	4	7	8	3	5	690,82	1,28
Bolueta	10	8	1	6	3	9	12	1008,84	1,59
Bombero Etxaniz	26	25	15	13	21	10	30	761,85	1,04
Casco Viejo (Bilbao)	11	3	4	8	6	11	5	694,55	1,25
Deusto	6	9	7	9	6	18	17	598,36	1,11
Gazteleku	7	9	3	8	13	7	11	507,28	0,89
Indautxu	11	7	10	20	20	14	16	950,04	1,12
Javier Sáenz de Buruaga	7	6	8	8	13	8	11	647,84	1,11
Karmelo	9	9	5	9	7	10	7	763,74	1,70
La Peña	3	3	2	4	6	2	10	664,45	1,05
Mina del Morro	1	5	7	8	3	14	10	650,58	1,67
Miribilla-La Merced	10	14	4	8	14	10	10	626,73	1,04
Otxarkoaga	9	1	2	3	3	8	2	637,56	1,07
Rekalde	20	22	8	12	15	14	21	873,24	1,12
San Adrián	6	4	4	5	8	6	3	667,00	1,14
San Ignacio	13	23	17	15	14	16	29	864,43	1,44
Santutxu-Solokoetxe	16	7	8	7	7	4	15	751,28	1,29
Txurdinaga	6	12	11	9	11	12	9	855,63	1,27
Zorroza	5	7	5	7	7	9	4	682,69	0,92
Zurbaran	3	5	6	5	5	3	2	556,71	1,26
OSI BILBAO-BASURTO	194	197	141	176	201	202	237	722,15	1,16
Abanto-Muskiz	14	1	8	6	10	12	3	653,10	0,86
Balmaseda	11	0	8	6	9	2	4	648,74	1,27
Buenavista	11	2	3	8	8	10	8	723,93	0,99
Güeñes	8	0	7	6	2	1	5	670,16	1,10
Ortuella	3	2	2	6	3	1	6	765,70	0,89
Portugalete - Centro	12	2	6	15	13	8	6	578,52	1,37
Portugalete-Repelega	6	9	11	4	9	16	1	481,41	1,15
Santurtzi-Centro-Mamariga	13	1	15	4	8	6	8	730,17	0,96

Santurtzi Kabiezes	9	12	9	12	24	8	15	1083,66	0,86
Trapagaran	15	8	6	3	13	5	1	807,59	1,28
Zalla	3	4	2	8	4	6	7	563,62	1,16
OSI EZKERRALDEA ENKARTERRI CRUCES	105	41	77	78	103	75	64	718,41	1,01
Alango	4	18	19	14	5	11	13	666,33	1,35
Algorta	13	13	41	24	3	13	25	712,39	1,33
Astrabudua	9	2	1	5	3	10	3	503,23	1,29
Erandio	9	13	9	17	15	7	4	1077,54	1,16
Gorliz - Plentzia	8	14	3	4	9	7	13	752,44	1,72
Las Arenas	14	25	38	13	13	25	32	708,95	1,56
Leioa	10	24	18	18	22	13	13	730,16	1,23
Mungia	17	31	12	17	11	7	10	756,45	1,18
Sopela	4	35	13	18	13	16	7	656,78	1,38
Txorierrri	5	18	10	8	11	10	11	553,91	1,04
OSI URIBE	93	193	164	138	105	119	131	710,84	1,30
Arrasate	30	34	27	23	30	39	41	1476,38	1,46
Bergara	16	21	14	11	29	21	37	1780,90	1,08
Oñati	11	15	7	3	23	10	8	1174,98	1,43
Valle de Leniz	8	7	2	4	8	8	15	876,04	1,28
OSI ALTO DEBA	65	77	50	41	90	78	101	1403,10	1,28
Dumboa	8	10	25	17	17	17	23	745,28	1,09
Hondarribia	4	8	7	6	11	2	6	564,37	0,92
Irun - Centro	19	18	21	21	17	22	29	741,16	1,00
OSI BIDASOA	31	36	53	44	45	41	58	706,04	1,01
Deba	8	8	7	15	14	13	16	1223,38	1,62
Eibar	31	30	29	45	16	38	41	2262,98	1,22
Elgoibar	14	10	14	19	11	10	23	983,35	1,09
Ermua	18	17	18	23	16	14	30	1426,09	1,13
Torrekua	16	18	12	27	9	15	14	2214,02	1,42
OSI DEBABARRENA	87	83	80	129	66	90	124	1609,42	1,24
Alza-Roteta	11	3	4	7	6	16	23	747,56	1,03
Amara Berri	25	20	21	12	17	28	30	876,69	1,11
Amara Centro	14	3	9	13	14	5	12	844,49	1,26
Beraun - Erretereria	7	6	3	6	16	7	14	812,00	0,95
Bidebieta	5	4	0	5	3	11	8	980,53	1,11
Egia	15	16	7	7	7	15	11	1030,79	1,16
Gros	38	18	28	28	24	33	17	1177,77	1,21
Hernani - Urnieta - Astigarraga	59	30	18	25	27	26	34	1321,97	0,93
Intxaurreondo	8	14	8	3	9	12	6	1050,26	1,25
Iztietia - Erretereria	31	13	12	19	22	34	10	950,19	1,22
Lasarte - Usurbil	12	15	8	13	23	10	21	886,39	1,03
Lezo-San Juan	11	8	4	8	13	9	6	1229,36	0,96
Loiola	6	4	7	8	6	8	7	1080,40	1,51

Oiartzun	3	7	1	7	9	9	4	768,87	0,98
Ondarreta	25	34	29	16	22	32	24	1040,31	1,21
Parte Vieja	5	4	10	4	9	14	7	818,90	1,33
Pasai Antxo	4	8	2	5	9	10	3	1178,72	1,18
Pasajes San Pedro	12	8	2	1	6	12	3	980,02	0,95
Zarautz – Orio - Aia	28	10	29	25	18	16	15	881,73	1,24
Zumaia - Zestoa - Getaria	14	6	6	11	15	6	11	956,50	0,68
OSI DONOSTIALDEA	333	231	208	223	275	313	266	983,57	1,08
Azkoitia	11	7	3	21	11	6	5	1339,36	0,89
Azpeitia	14	2	24	27	11	20	13	1200,05	0,89
Beasain	16	12	12	12	11	10	8	910,14	0,74
Lazkao	8	6	6	8	2	8	8	1232,83	1,07
Legazpi	9	6	6	8	1	7	8	1006,98	0,96
Ordizia	7	13	5	3	5	12	5	912,18	0,62
Zumarraga	7	11	28	15	10	4	7	989,89	0,96
OSI GOIERRI-ALTO UROLA	72	57	84	94	51	67	54	1058,95	0,84
Alegia	8	2	1	2	8	1	3	1185,30	0,70
Andoain	13	9	7	7	15	9	15	1003,76	1,09
Ibarra	11	7	2	3	7	5	4	1071,16	0,71
Tolosa	19	12	5	17	16	7	16	809,25	0,95
Villabona	14	27	7	16	12	9	9	1122,54	1,14
OSI TOLOSALDEA	65	57	22	45	58	31	47	997,67	0,94
Otros	13	14	17	21	24	20	13		

*14 eguneko tasa 100.000 biztanleko/ Tasa de 14 días por 100.000 habitantes.

** Inzidentzia tasen arrazoiak $-I(D)/I(D-7)$ - gaurko 14 eguneko inzidentzia metatuaren tasa duela astebeteko 14 eguneko inzidentzia metatuaren tasarekin konparatzen du. Tasen arrazoiaren balioa 1en azpitik dagoenean inzidentzia tasak behera egin duela esan nahi du. Duela astebeteko inzidentzia tasa zero den kasuetan “-“ agertzen da. / La razón de tasas de incidencia $-I(D)/I(D-7)$ - compara la tasa de incidencia acumulada en 14 días a fecha de hoy, con la incidencia acumulada en 14 días de hace una semana. En caso de que el valor de la ratio sea un valor por debajo de 1, significa que la incidencia ha disminuido. Cuando la tasa de incidencia de hace una semana es cero se indica con “-“.

+ Semaforoa 14 eguneko inzidentzia tasaren arabera: berdez < 60, horiz 60-299, laranja 300-499 eta gorri >=500. / Semaforo según la tasa de incidencia acumulada en 14 días: en verde <60, en amarillo 60-299, en naranja 300-499 y en rojo >= 500.