

# KORONABIRUSAREN EGOERA EPIDEMIOLOGIKOA EUSKADIN (COVID-19) SITUACIÓN EPIDEMIOLÓGICA DEL CORONAVIRUS (COVID-19) EN EUSKADI

-- RESULTADOS DE TESTS VALIDADOS EL 11/11/2020--

Osasun Sailburuordetza / Viceconsejería de Salud  
COVID Informazio Zerbitzua / Servicio de Información COVID

Email: covid-informazioa.osasuna@euskadi.eus

## OPEN DATA:

Informe honetan argitaratzen diren datu guztiak hurrengo webgunean dituzue eskuragarri. / Todos los datos publicados en este informe están disponibles en la siguiente página web.

<https://opendata.euskadi.eus/catalogo/-/evolucion-del-coronavirus-covid-19-en-euskadi/>

## TXOSTENEAN ORAIN ARTE ARAZTU EDO ZUZENDU DIREN AKATSAK ERRORES DEPURADOS O CORREGIDOS HASTA LA FECHA EN EL INFORME

Txosten honen informazioa etengabe berrikusten eta arazten ari da. Baliteke, gardentasunaren mesedetan, akats puntualen bat egotea, gerora zuzenduko dena.

La información de este informe está continuamente siendo revisada y depurada. En aras de la transparencia puede que haya algún error puntual que se corregirá posteriormente.

ARAZTU EDO ZUZENDU DIREN AKATSAK	ERRORES DEPURADOS O CORREGIDOS
Egunero desadostasun txikiak zuzentzen dira bizilekuaren eta testa eskatzen den lurralde historikoaren artean.	Cada día se corrigen pequeñas discrepancias entre el lugar de residencia y el territorio histórico desde donde se solicita el test.

## KORONABIRUSAREN EGOERA EPIDEMIOLOGIKOA EUSKADIN (COVID-19) SITUACIÓN EPIDEMIOLÓGICA DEL CORONAVIRUS (COVID-19) EN EUSKADI

-- RESULTADOS DE TESTS VALIDADOS EL 11/11/2020--

	PCR	Antigeno	Guztira
Egindako test diagnostiko kopurua / Número de test diagnósticos realizados:	13.436	2.902	16.338
Emaizta positibo kopurua / Número de resultados positivos:	1.007	402	1.409
Emaizta positiboen ehunekoa / Porcentaje de resultados positivos:	7,5%	13,9%	8,6%

### TEST DIAGNOSTIKOA EGITEKO ARRAZOA EMAITZA POSITIBOA DUTEN KASUETAN/ MOTIVO DE REALIZACIÓN DEL TEST DIAGNÓSTICO EN CASOS CON RESULTADO POSITIVO

	Kontaktua izatea / Ser contacto *	Sintomak izatea / Ser sintomáticos *	Beste arrazoi bat / Otro motivo *
05/11	43,9%	40,6%	15,5%
06/11	44,4%	40,3%	15,3%
07/11	44,5%	40,4%	15,2%
08/11	44,2%	40,2%	15,6%
09/11	44,2%	39,9%	15,8%
10/11	44,0%	40,3%	15,6%
11/11	44,0%	40,7%	15,4%

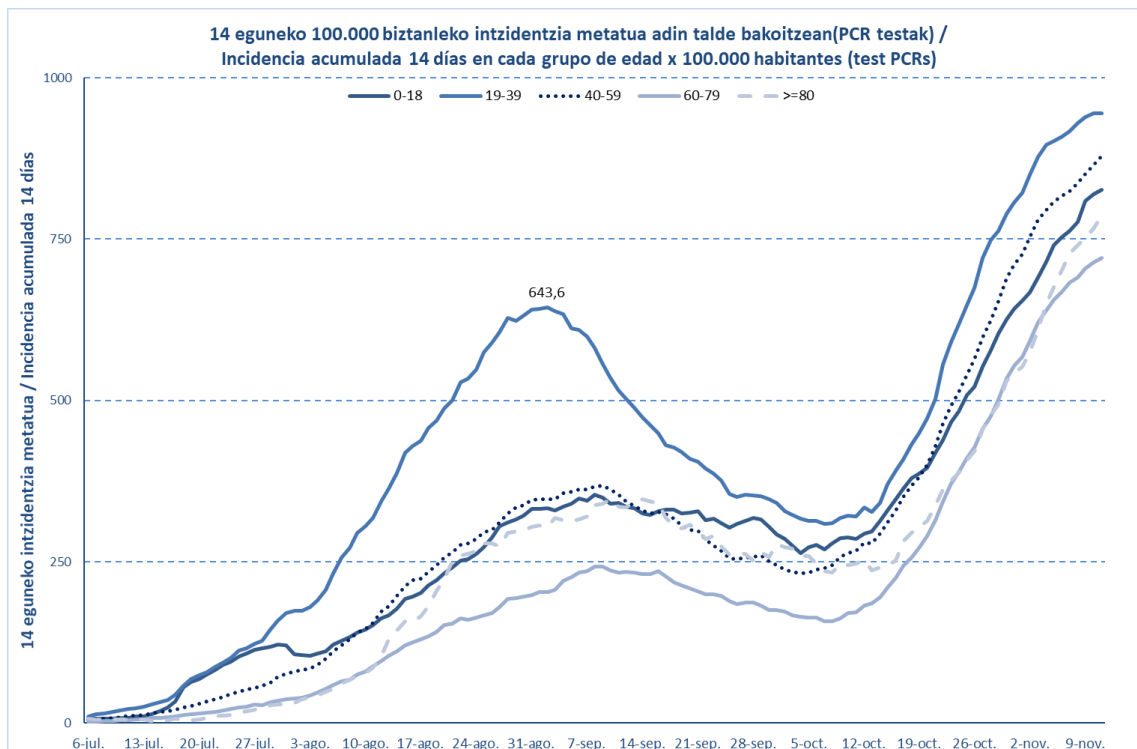
\*Azken 7 egunetako emaitzen batzbestekoa / Media de los resultados de los últimos 7 días.

### KASU POSITIBO BERRIAK HERRIALDE HISTORIKOAREN ARABERA / NUEVOS CASOS POSITIVOS SEGÚN SU TERRITORIO HISTÓRICO

	Kasu positibo kopurua / Número de casos positivos	100.000 biztanleko 14 eguneko inzidentzia tasa metatua/ Tasa de incidencia acumulada en 14 días por 100.000 habitantes	Tasen arrazoia/ Razón de tasas I(D)/I(D-7)
Araba	126	551,58	1,08
Bizkaia	663	747,69	1,15
Gipuzkoa	601	1106,53	1,07
Otros	19		
Euskadi	1409	845,15	1,11

**KASU POSITIBO BERRIAK ADIN-TARTEKA /  
NUEVOS CASOS POSITIVOS POR GRUPOS DE EDAD**

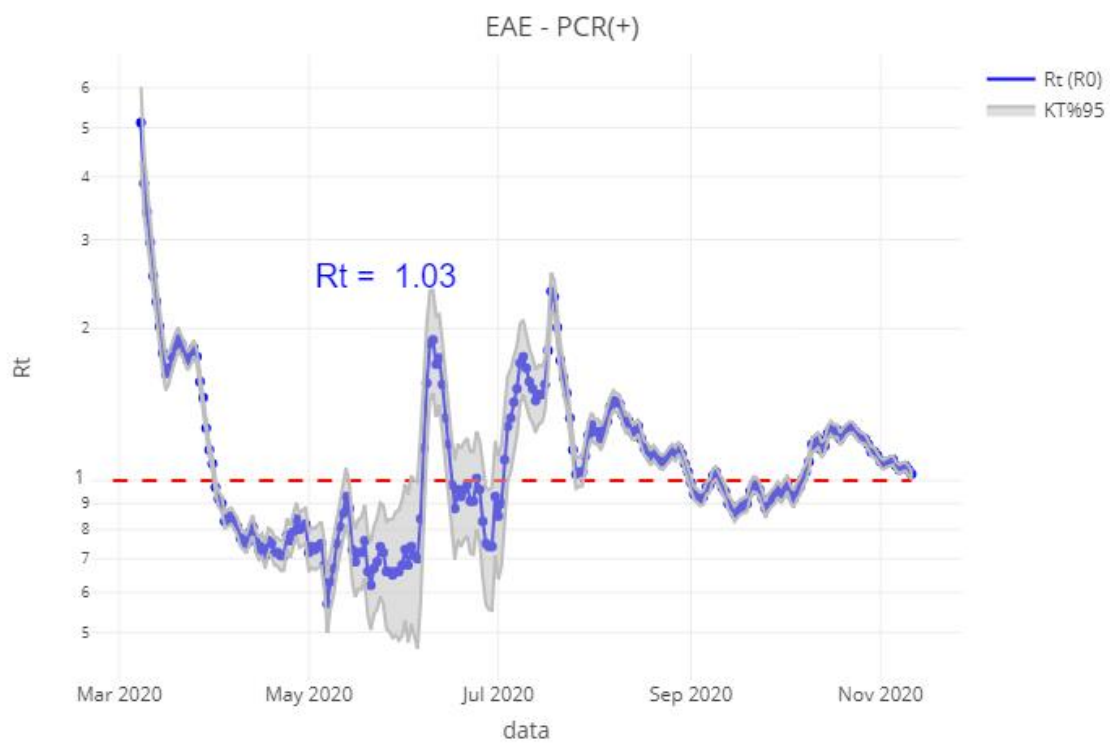
	<b>Kasu positibo kopurua / Número de casos positivos</b>	<b>100.000 biztanleko 14 eguneko intzidentzia tasa metatua / Tasa de incidencia acumulada en 14 días por 100.000 habitantes</b>	<b>Tasen arrazoa / Razón de tasas I(D)/I(D-7)</b>
0-18	240	826,21	1,16
19-39	306	944,67	1,05
40-64	603	873,44	1,10
65-79	150	665,23	1,16
>=80	110	787,17	1,21
>=65	260	704,69	1,18



	<b>Kasu positibo kopurua / Número de casos positivos</b>	<b>100.000 biztanleko 14 eguneko intzidentzia tasa metatua / Tasa de incidencia acumulada en 14 días por 100.000 habitantes</b>	<b>Tasen arrazoa / Razón de tasas I(D)/I(D-7)</b>
0-2	30	541,20	1,22
3-5	15	589,69	1,33
6-12	102	764,07	1,21
13-16	63	1144,87	1,10
17-18	30	1115,04	1,02

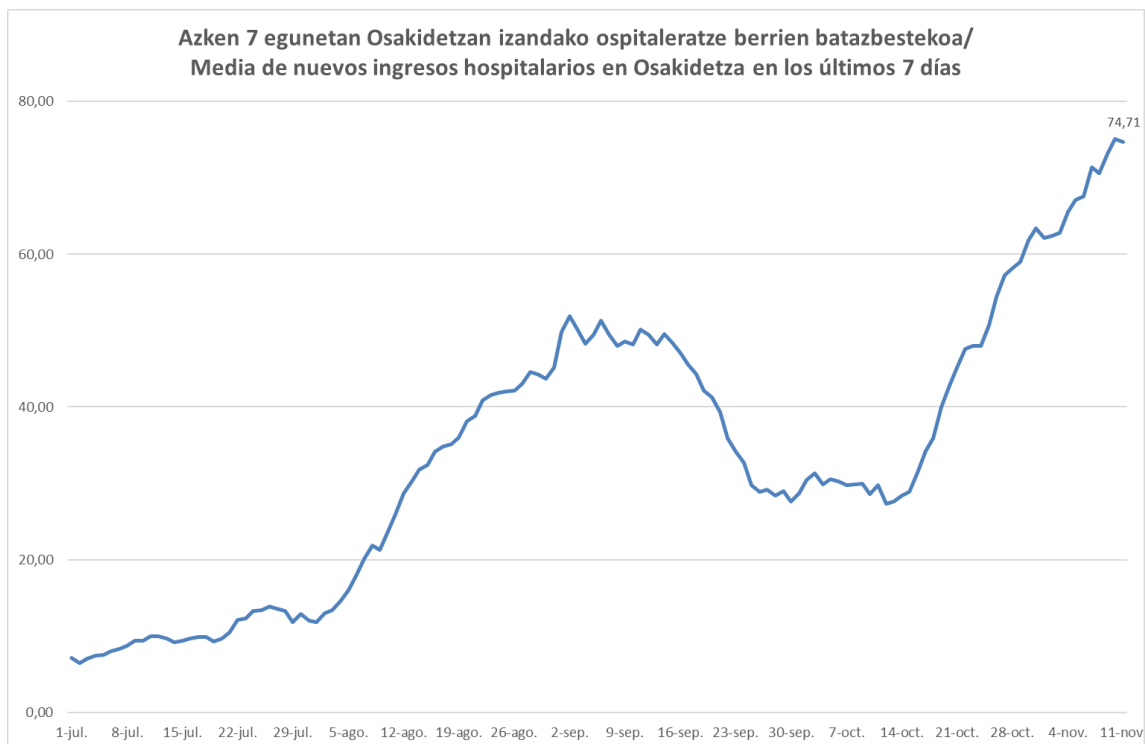
## OINARRIZKO BIRSORKUNTZA TASA / NÚMERO REPRODUCTIVO BÁSICO

	Euskadi (%95 IC)	Araba	Bizkaia	Gipuzkoa
05/11	1,10 (1,07; 1,12)	1,12	1,09	1,10
06/11	1,07 (1,04; 1,09)	1,04	1,06	1,08
07/11	1,05 (1,03; 1,08)	1,02	1,07	1,04
08/11	1,06 (1,04; 1,08)	1,01	1,08	1,05
09/11	1,07 (1,04; 1,09)	1,00	1,09	1,05
10/11	1,05 (1,03; 1,07)	0,98	1,09	1,03
11/11	1,03 (1,01; 1,05)	0,95	1,07	1,00

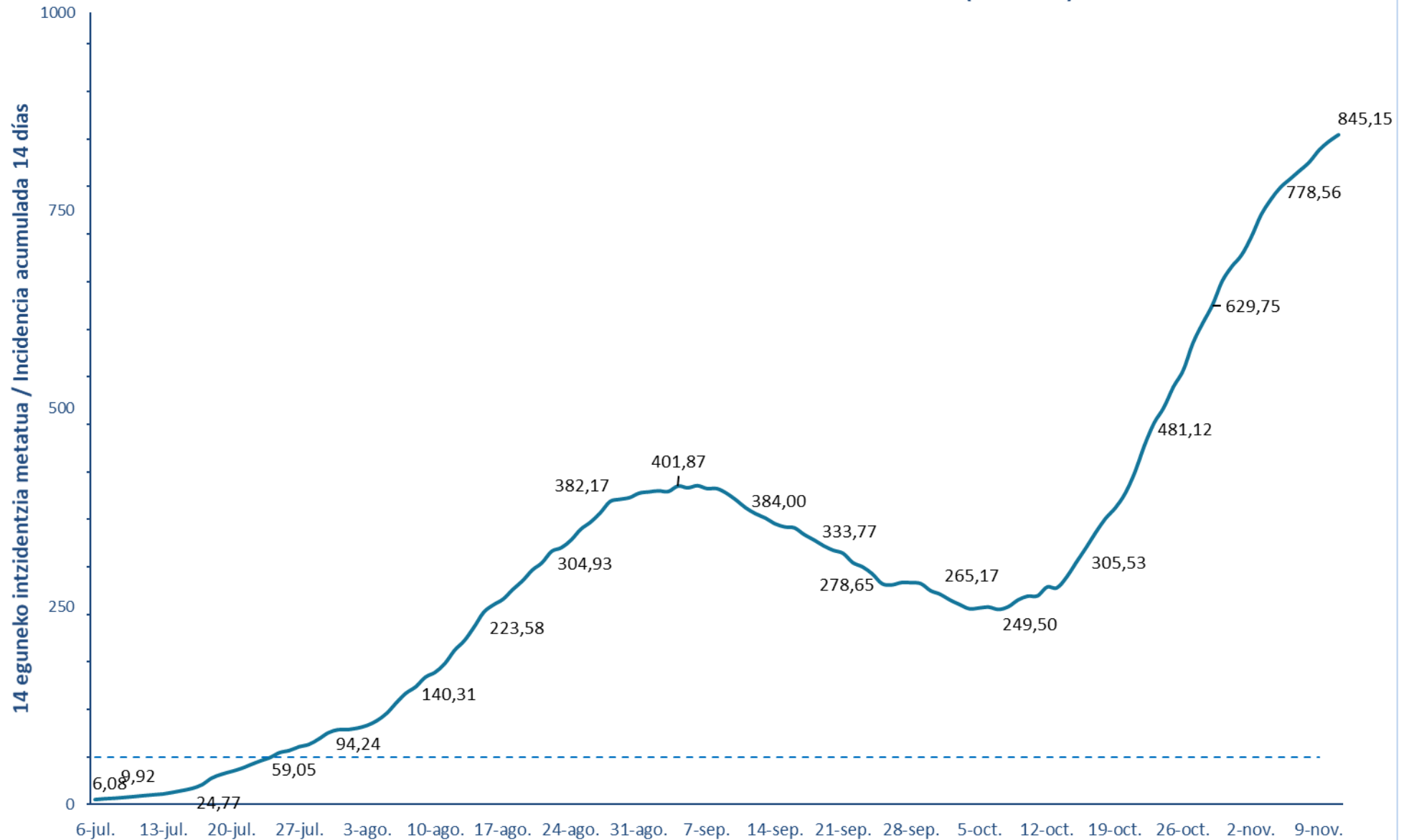


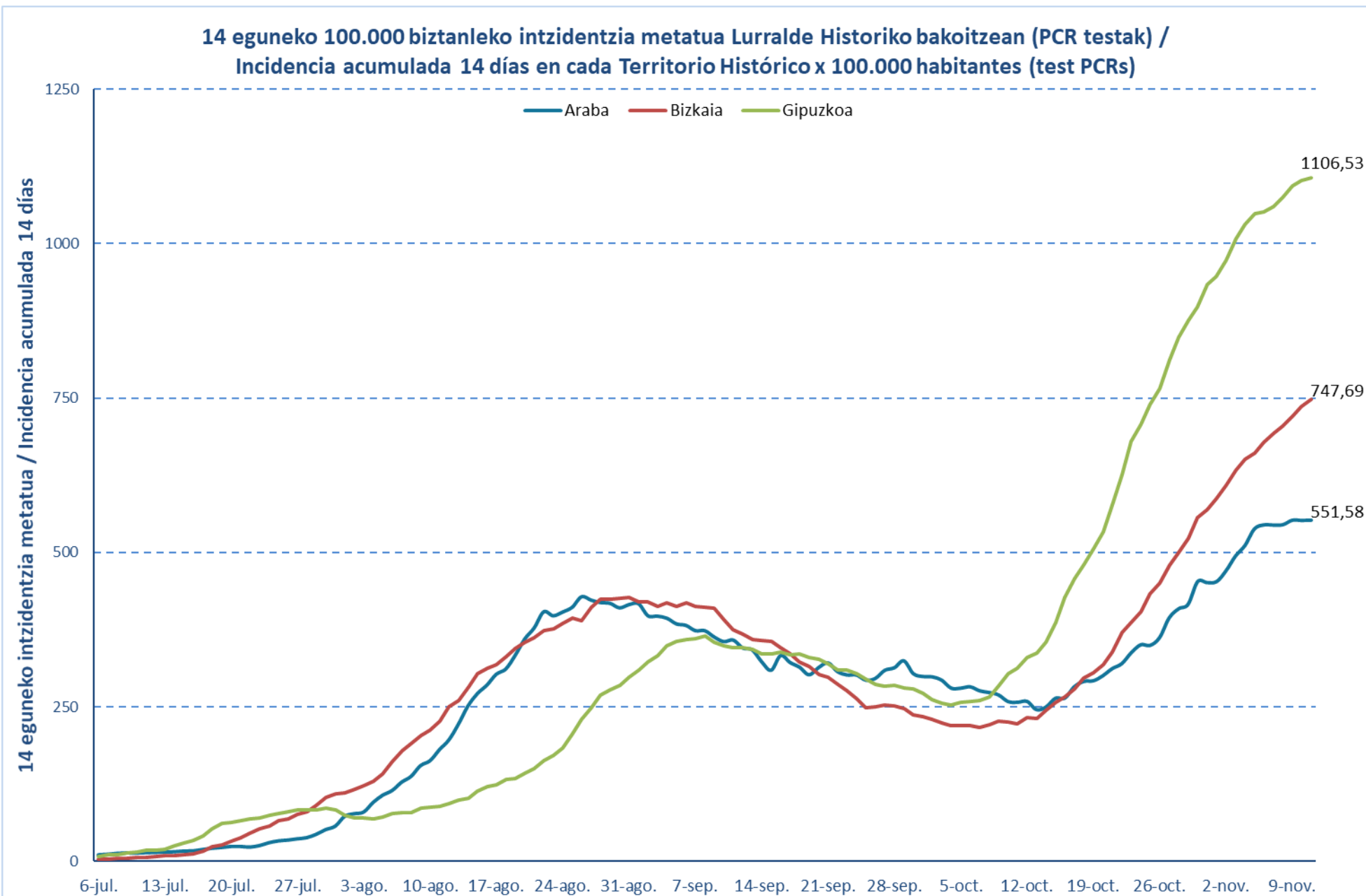
**BALIABIDE ASISTENTZIALEN ERABILERA /  
UTILIZACIÓN DE LOS RECURSOS ASISTENCIALES**

	<b>ZIUn ospitaleratuak Osakidetzan/ Ingresados en UCI en Osakidetza</b>	<b>Ospitaleratze berriak Osakidetzan/ Nuevos ingresos en planta en Osakidetza</b>	<b>Osakidetzan ospitaleratuta daudenak / Ingresados en planta en Osakidetza</b>
29/10	84	63	395
30/10	92	81	412
31/10	97	47	436
01/11	104	43	469
02/11	106	73	460
03/11	107	76	450
04/11	111	76	462
05/11	111	74	463
06/11	119	84	457
07/11	122	74	498
08/11	130	37	508
09/11	135	91	518
10/11	133	90	506
11/11	132	73	496



### 14 eguneko 100.000 biztanleko intzidentzia metatua Euskadin (PCR testak) / Incidencia acumulada 14 días en Euskadi x 100.000 habitantes (test PCR)









**PCR POSITIBO BERRIAK EUSKADIKO UDALERRIETAN /  
NUEVOS POSITIVOS PCR EN LOS MUNICIPIOS DE EUSKADI**

Alfabetoz ordenatuta./ Ordenado alfabéticamente.

UDALERRIA / MUNICIPIO	05/11	06/11	07/11	08/11	09/11	10/11	11/11	Tasa**	I(D)/I(D-7)**
Agurain/Salvatierra	2	4	1	2	4	1	4	679,76	1,03
Alegría-Dulantzi	1	1	0	1	4	0	4	455,28	2,80
Amurrio	1	0	1	0	1	3	2	153,57	1,14
Añana	1	0	0	0	0	0	0	1075,27	2,00
Aramaio	5	1	0	3	0	0	2	1195,22	2,00
Armiñón	0	0	0	0	0	1	0	448,43	0,33
Arraia-Maeztu	0	0	0	0	0	0	1	136,61	-
Arratzua-Ubarrundia	0	1	0	0	0	0	1	193,61	1,00
Artziniega	3	6	1	1	0	1	1	1352,76	1,37
Asparrena	1	1	1	1	0	0	2	1615,91	1,00
Ayala/Aiara	0	1	0	0	1	1	0	551,53	0,73
Baños de Ebro/Mañueta	0	0	0	0	0	0	0	0,00	-
Barrundia	1	0	0	0	0	0	0	634,92	0,67
Berantevilla	0	0	0	0	0	0	0	204,92	0,50
Bernedo	0	0	0	0	0	0	0	0,00	0,00
Campezo/Kanpezu	2	1	0	0	0	0	0	656,66	1,75
Elburgo/Burgelu	0	0	0	0	0	0	0	0,00	-
Elciego	2	0	3	0	0	0	1	770,71	2,67
Elvillar/Bilar	0	0	1	0	0	0	2	2535,21	1,13
Erriberagoitia/Ribera Alta	0	0	0	1	0	0	0	64,10	1,00
Harana/Valle de Arana	0	0	0	0	0	0	0	0,00	-
Iruña Oka/Iruña de Oca	0	0	0	1	1	0	2	199,20	2,33
Iruraiz-Gauna	0	0	0	0	0	0	0	376,65	0,67
Kripan	0	0	0	0	0	0	0	0,00	-
Kuartango	0	0	0	0	0	0	0	278,55	1,00
Labastida/Bastida	0	2	0	0	0	0	0	201,07	1,00
Lagrán	0	0	0	0	0	0	0	0,00	-
Laguardia	1	0	0	0	0	2	0	581,02	0,56
Lanciego/Lantziego	3	2	0	2	0	1	1	1795,58	1,63
Lantarón	0	0	0	0	0	4	0	743,10	1,00
Lapuebla de Labarca	1	0	2	0	0	1	0	1814,06	0,76
Laudio/Llodio	6	12	2	4	5	8	5	605,07	1,13
Legutio	2	1	1	0	0	1	0	724,23	1,00
Leza	1	0	0	0	0	0	0	1382,49	1,50
Moreda de Álava/Moreda Araba	0	0	0	0	0	0	0	0,00	-
Navaridas	0	0	0	0	0	0	0	970,87	0,40
Okondo	0	0	0	0	0	0	0	332,23	1,00

Oyón-Oion	2	3	1	0	0	2	1	457,54	1,45
Peñacerrada-Urizaharra	0	0	0	0	0	0	0	348,43	1,00
Ribera Baja/Erribera Beitia	0	3	0	1	1	1	1	1555,02	1,86
Samaniego	0	0	1	0	0	0	0	1260,50	1,00
San Millán/Donemiliaga	1	3	7	1	1	2	0	2442,33	4,50
Urkabustaiz	0	0	0	0	1	0	0	348,43	0,24
Valdegavía/Gaubea	0	1	0	0	0	0	0	93,55	1,00
Villabuena de Álava/Eskuernaga	0	0	0	0	0	0	0	328,95	1,00
Vitoria-Gasteiz	138	114	76	51	89	112	96	551,29	1,07
Yécora/Iekora	0	0	0	0	0	0	0	0,00	-
Zalduondo	0	0	0	0	0	0	0	0,00	0,00
Zambrana	0	0	0	0	0	0	0	0,00	-
Zigoitia	0	0	0	0	1	0	0	175,23	1,50
Zuia	1	1	0	0	1	1	0	422,83	1,25
<b>ARABA</b>	<b>175</b>	<b>158</b>	<b>98</b>	<b>69</b>	<b>110</b>	<b>142</b>	<b>126</b>	<b>551,58</b>	<b>1,08</b>

Abadiño	1	4	1	3	2	7	2	558,80	0,74
Abanto y Ciérvana-Abanto Zierbena	11	5	1	8	3	7	6	802,03	0,99
Ajangiz	0	0	0	0	1	0	0	441,50	0,67
Alonsotegi	3	2	2	2	1	0	4	841,51	1,26
Amorebieta-Etxano	14	16	6	7	9	11	7	889,17	0,87
Amoroto	0	0	0	0	1	0	1	489,00	-
Arakaldo	0	0	0	0	0	0	0	0,00	-
Arantzazu	1	0	0	0	0	2	0	1061,01	4,00
Areatza	0	0	0	1	1	0	0	329,22	0,57
Arrankudiaga	1	1	0	1	1	0	10	1668,30	5,67
Arratzu	0	0	0	0	0	0	0	0,00	-
Arrieta	0	0	0	0	0	1	1	353,36	-
Arrigorriaga	9	3	2	3	6	1	4	530,21	1,05
Artea	1	1	0	0	0	0	0	554,02	1,33
Artzentales	1	1	0	1	0	2	1	867,05	6,00
Atxondo	2	0	0	0	0	1	0	707,21	1,11
Aulesti	2	0	2	1	2	0	0	1203,01	4,00
Bakio	0	1	1	0	2	0	0	265,25	0,78
Balmaseda	1	8	0	5	5	6	1	737,33	1,22
Barakaldo	77	61	53	95	45	72	77	794,95	1,41
Barrika	0	1	0	0	0	1	0	327,23	0,63
Basauri	30	37	29	26	34	37	43	1016,92	1,66
Bedia	0	1	0	0	0	0	0	189,75	1,00
Berango	2	1	10	4	6	6	4	705,39	1,21
Bermeo	13	4	6	2	5	2	3	420,62	1,25
Berriatua	1	0	0	0	0	1	1	1119,10	0,48
Berriz	1	1	3	1	2	5	1	489,26	0,58

Bilbao	168	193	192	138	174	207	203	750,37	1,13
Busturia	0	1	0	0	3	0	0	373,37	1,00
Derio	0	1	7	5	0	4	4	463,54	0,97
Dima	0	0	1	1	0	0	1	279,52	1,33
Durango	9	8	13	4	9	9	12	621,69	0,63
Ea	0	1	0	0	0	0	0	117,92	1,00
Elantxobe	0	0	0	0	0	0	0	0,00	0,00
Elorrio	2	2	2	0	1	1	5	389,73	0,85
Erandio	17	19	15	10	22	19	17	851,96	1,27
Ereño	0	0	0	0	0	0	0	0,00	-
Ermua	14	15	16	18	22	17	13	1371,66	1,12
Errigoiti	0	0	0	0	0	0	0	413,22	1,00
Etxebarri	9	10	4	7	10	10	10	881,99	1,52
Etxebarria	0	0	0	0	0	0	0	1464,71	0,55
Forua	1	0	0	0	0	0	0	218,34	1,00
Fruiz	0	1	0	1	0	1	0	552,49	-
Galdakao	17	21	7	9	14	15	9	711,15	0,96
Galdames	0	1	0	0	0	0	0	358,85	1,00
Gamiz-Fika	0	0	3	0	1	1	0	509,46	0,70
Garai	0	0	0	0	0	0	0	0,00	-
Gatika	0	0	4	2	0	2	0	1213,59	1,05
Gautegiz Arteaga	0	0	0	0	1	1	0	468,38	1,33
Gernika-Lumo	4	3	3	4	8	9	6	424,51	1,39
Getxo	38	30	50	90	49	18	49	682,34	1,32
Gizaburuaga	0	0	0	0	1	0	1	952,38	-
Gordexola	0	0	0	3	1	1	0	986,08	0,85
Gorliz	3	2	10	2	1	5	3	618,03	2,12
Güeñes	5	8	0	4	5	1	1	578,92	1,58
Ibarrangelu	0	0	0	0	0	0	0	480,00	0,75
Igorre	2	0	0	0	1	2	1	456,40	0,76
Ispaster	0	0	0	0	0	0	0	674,76	1,00
Iurreta	2	1	2	1	4	0	4	1138,52	0,82
Izurtza	0	0	0	0	0	1	0	1384,08	1,00
Karrantza Harana/Valle de Carranza	0	1	0	2	0	1	0	178,19	0,63
Kortezubi	0	0	0	0	0	0	0	457,67	1,00
Lanestosa	0	1	0	0	1	0	0	724,64	-
Larrabetzu	3	2	1	2	5	4	6	1266,44	4,33
Laukiz	0	1	0	0	0	0	0	772,53	0,75
Leioa	10	11	30	28	18	25	15	695,78	1,32
Lekeitio	2	7	4	1	7	4	3	924,65	1,02
Lemoa	0	1	1	1	0	2	4	720,22	0,81
Lemoiz	4	1	0	0	0	1	1	807,75	3,33
Lezama	1	2	6	1	2	4	4	1133,03	2,45

Loiu	1	1	1	3	1	0	0	467,09	1,10
Mallabia	2	2	0	0	0	0	1	681,43	0,89
Mañaria	3	0	0	0	2	1	0	1356,59	7,00
Markina-Xemein	5	2	1	1	2	1	1	805,80	0,59
Maruri-Jatabe	2	2	1	1	0	1	0	969,83	1,80
Mendata	1	0	0	0	0	0	0	245,10	1,00
Mendexa	0	0	0	0	0	0	0	0,00	-
Meñaka	0	2	2	0	2	0	1	1542,78	2,20
Morga	0	0	0	0	0	0	0	255,75	1,00
Mundaka	0	0	0	0	0	0	1	108,46	1,00
Mungia	6	10	20	9	15	5	4	801,20	1,17
Munitibar-Arbatzegi Gerrikaitz	4	1	1	3	1	1	3	4814,00	2,20
Murueta	0	0	0	0	0	0	0	0,00	-
Muskiz	5	7	1	0	4	3	5	576,72	1,05
Muxika	0	0	0	0	0	0	0	404,86	0,67
Nabarniz	0	0	0	0	0	0	0	0,00	-
Ondarroa	3	3	0	1	3	2	2	523,86	0,67
Orozko	2	1	0	3	0	0	0	382,70	1,25
Ortuella	13	3	2	2	6	3	2	850,30	0,97
Otxandio	2	0	0	4	1	0	0	822,74	1,00
Plentzia	1	4	4	1	3	3	3	779,28	1,06
Portugalete	40	25	13	18	25	25	29	578,03	1,23
Santurtzi	74	21	12	25	18	35	18	936,75	1,00
Sestao	18	15	9	21	14	21	20	722,02	1,15
Sondika	0	3	3	0	3	1	1	779,68	1,03
Sopela	2	2	19	7	10	4	9	656,52	1,37
Sopuerta	1	0	2	0	0	0	3	445,71	0,85
Sukarrieta	0	0	0	0	0	0	0	0,00	0,00
Trucios-Turtzioz	0	0	0	0	0	0	0	781,25	0,44
Ubide	0	3	0	0	0	0	0	2259,89	4,00
Ugao-Miraballes	10	11	9	12	8	13	6	2649,49	1,82
Urduliz	0	1	6	2	3	2	2	558,92	1,20
Urduña/Orduña	7	0	0	0	0	0	0	538,14	1,10
Valle de Trápaga-Trapagaran	0	15	8	6	3	13	5	892,63	1,23
Zaldibar	1	5	2	1	8	6	2	1047,12	1,60
Zalla	1	3	2	2	8	4	3	616,26	1,13
Zamudio	0	1	2	2	2	3	2	610,87	0,95
Zaratamo	1	2	1	0	1	0	1	735,74	2,00
Zeanuri	0	0	0	0	1	0	1	556,44	0,70
Zeberio	1	0	0	0	1	0	0	375,59	1,00
Zierbena	2	3	0	1	0	1	0	937,71	1,75
Ziortza-Bolibar	0	1	1	1	0	1	0	1773,84	2,00
<b>BIZKAIA</b>	<b>690</b>	<b>641</b>	<b>609</b>	<b>620</b>	<b>631</b>	<b>676</b>	<b>663</b>	<b>747,69</b>	<b>1,15</b>

Abaltzisketa	0	0	0	0	0	0	0	0,00	0,00
Aduna	0	0	1	0	0	0	0	416,67	1,00
Aia	1	0	0	0	0	0	3	700,70	1,00
Aizarnazabal	1	1	0	0	0	0	0	1572,74	1,00
Alegia	1	4	2	0	1	6	0	1656,20	0,88
Albiztur	0	0	0	0	0	0	0	0,00	0,00
Alkiza	0	0	3	0	1	0	0	2023,12	2,33
Altzaga	0	0	0	0	0	0	0	0,00	0,00
Altzo	0	0	0	0	0	0	0	544,96	0,33
Amezketza	0	1	0	0	0	1	0	1102,54	0,77
Andoain	11	13	10	7	7	16	9	996,99	1,09
Anoeta	1	0	1	2	5	0	1	785,85	1,14
Antzuola	1	1	2	1	0	1	2	1499,32	0,79
Arama	0	0	0	0	0	0	0	1485,15	0,60
Aretxabaleta	5	5	4	2	2	8	5	873,49	1,27
Arrasate/Mondragón	23	29	35	24	23	29	37	1459,79	1,39
Asteasu	0	0	1	0	2	1	1	709,68	0,52
Astigarraga	6	5	8	3	0	4	2	744,34	0,87
Ataun	6	1	2	1	2	2	5	1833,81	1,45
Azkoitia	21	10	7	3	21	10	6	1351,24	0,94
Azpeitia	14	13	2	22	26	11	18	1315,18	0,93
Baliarrain	0	0	0	0	0	0	0	0,00	-
Beasain	13	15	7	11	11	10	8	1331,52	0,88
Beizama	0	0	0	0	0	0	0	0,00	-
Belauntza	0	0	0	0	0	0	0	387,60	0,20
Berastegi	0	3	1	1	0	0	0	2849,00	0,70
Bergara	19	14	19	13	11	27	22	1826,18	1,09
Berrobi	0	2	0	0	1	1	2	1141,92	1,75
Bidania-Goiatz	1	0	0	0	0	0	0	1436,27	0,50
Deba	5	5	6	7	10	9	7	1524,33	1,46
Donostia / San Sebastián	173	155	124	125	108	122	177	1025,59	1,22
Eibar	46	47	49	41	72	25	53	2396,68	1,36
Elduain	1	0	0	0	0	0	0	400,00	0,50
Elgeta	1	1	0	0	0	0	0	526,78	0,86
Elgoibar	12	11	7	11	17	7	7	1070,35	1,20
Errenteria	19	37	19	15	25	39	42	941,68	1,11
Errezil	1	1	0	2	1	0	1	2070,06	0,72
Eskoriatza	1	4	4	0	2	1	3	861,01	1,06
Ezkio-Itsaso	0	0	0	1	0	0	0	310,56	1,00
Gabiria	0	0	0	0	0	0	0	0,00	0,00
Gaintza	0	0	0	0	0	0	0	840,34	0,33
Gaztelu	0	0	0	0	1	0	1	1807,23	0,75
Getaria	2	3	1	3	1	2	1	983,84	0,97

Hernani	20	46	16	14	25	21	21	1593,96	1,09
Hernalde	1	0	2	0	0	0	0	2950,82	1,00
Hondarribia	6	4	9	6	6	11	1	572,71	0,91
Ibarra	5	5	4	0	0	6	2	1009,86	0,86
Idiazabal	1	0	2	0	1	1	0	586,26	0,61
Ikaztegieta	0	0	0	0	0	0	0	790,51	0,40
Irun	47	27	28	46	37	34	40	831,40	1,02
Irura	2	1	2	2	0	0	0	607,40	0,69
Itsasondo	0	0	0	0	0	0	0	557,10	0,57
Larraul	0	0	0	0	0	1	2	1219,51	-
Lasarte-Oria	19	9	14	7	9	19	8	1009,30	1,17
Lazkao	7	5	2	5	4	0	2	1081,28	0,98
Leaburu	0	2	2	0	0	1	0	2754,82	1,11
Legazpi	9	9	6	6	8	1	6	1008,30	0,97
Legorreta	6	3	0	1	0	1	1	1746,14	1,63
Leintz Gatzaga	0	0	0	0	0	0	0	0,00	-
Lezo	6	5	5	1	6	8	7	999,67	0,92
Lizartza	0	0	0	1	1	1	0	618,24	1,00
Mendaro	3	1	2	0	1	0	1	748,01	1,60
Mutiloa	0	0	0	0	0	0	0	400,00	1,00
Mutriku	5	3	2	1	5	5	6	637,42	2,13
Oiartzun	8	3	7	1	7	8	8	782,53	1,01
Olaberria	1	2	2	0	2	0	1	1531,73	1,40
Oñati	14	11	15	7	3	23	10	1206,52	1,44
Ordizia	6	6	13	3	3	5	12	1143,43	0,62
Orendain	1	0	0	0	0	0	0	495,05	-
Orexa	0	0	0	0	0	0	0	0,00	-
Orio	6	8	1	10	4	7	4	1039,43	1,80
Ormaiztegi	1	1	1	1	0	0	1	1003,86	0,59
Pasaia	20	20	17	5	5	18	19	1256,66	1,11
Segura	1	0	0	0	0	0	0	459,62	0,35
Soraluze-Placencia de las Armas	2	2	1	3	1	4	2	812,80	0,65
Tolosa	13	17	9	4	16	14	7	835,50	0,85
Urnietta	6	7	6	2	1	1	2	1437,80	0,55
Urretxu	14	3	1	7	7	4	2	1029,11	0,99
Usurbil	3	3	1	1	3	4	1	696,42	0,77
Villabona	12	9	12	2	6	3	3	1490,01	1,33
Zaldibia	0	1	0	2	0	0	0	1104,29	0,62
Zarautz	12	20	9	20	21	11	9	879,79	1,21
Zegama	1	0	1	0	0	0	1	195,82	0,43
Zerain	0	0	0	0	0	0	0	0,00	-
Zestoa	1	3	3	0	5	4	3	965,30	0,95
Zizurkil	1	5	6	2	2	7	2	1221,53	1,42

Zumaia	5	7	2	3	5	8	2	1048,35	0,59
Zumarraga	13	4	10	20	8	6	2	1167,20	1,14
<b>GIPUZKOA</b>	663	633	528	478	552	569	601	1106,53	1,07
<b>OTROS</b>	19	12	10	11	17	14	19		

\*14 eguneko tasa 100.000 biztanleko. Tasak kalkulatzeko EUSTATen Biztanleen Udal-Erroldaren Estatistikan 2019ko urtarrilaren 1erako argitaratutako biztanleria hartzen da. / Tasa de 14 días por 100.000 habitantes. Las tasas se calculan con respecto a la población publicada por EUSTAT en la Estadística Municipal de Habitantes para el 1 de enero del 2019. [https://eu.eustat.eus/bankupx/pxweb/eu/euskara/-/PX\\_2212\\_ep06b.px](https://eu.eustat.eus/bankupx/pxweb/eu/euskara/-/PX_2212_ep06b.px)

\*\* Inzidentzia tasen arrazoiak  $-I(D)/I(D-7)$ - gaurko 14 eguneko inzidentzia metatuaren tasa duela astebeteko 14 eguneko inzidentzia metatuaren tasarekin konparatzen du. Tasen arrazoiaren balioa 1en azpitik dagoenean inzidentzia tasak behera egin duela esan nahi du. Duela astebeteko inzidentzia tasa zero den kasuetan “-“ agertzen da. / La razón de tasas de incidencia  $-I(D)/I(D-7)$ - compara la tasa de incidencia acumulada en 14 días a fecha de hoy, con la tasa de incidencia acumulada en 14 días de hace una semana. En caso de que el valor de la ratio sea un valor por debajo de 1, significa que la incidencia ha disminuido. Cuando la tasa de incidencia de hace una semana es cero se indica con “-“.

+ Semaforoa 14 eguneko inzidentzia tasaren arabera 5.000 biztanletik gorako udalerrietan: berdez < 60, horiz 60-299, laranja 300-499 eta gorri >=500. / Semaforo según la tasa de incidencia acumulada en 14 días en los municipios de más de 5.000 habitantes: en verde <60, en amarillo 60-299, en naranja 300-499 y en rojo >= 500.

**PCR POSITIBO BERRIAK EUSKADIKO OSASUN EREMUETAN /  
NUEVOS POSITIVOS PCR EN LAS ZONAS DE SALUD DE EUSKADI**

Alfabetoz ordenatuta./ Ordenado alfabéticamente.

OSASUN-EREMUAK/ZONAS DE SALUD	05/11	06/11	07/11	08/11	09/11	10/11	11/11	Tasa*+	I(D)/I(D-7)**
Abetxuko	10	2	0	1	2	1	3	755,01	1,53
Aranbizkarra I	13	4	7	2	6	11	7	549,81	1,32
Aranbizkarra II	4	7	6	4	1	4	4	354,10	1,02
Casco Viejo (Vitoria)	6	5	5	2	3	5	5	383,94	0,84
Gazalbide Txagorritxu	8	6	5	2	9	10	8	523,93	1,17
La Habana	2	7	4	2	4	4	8	515,12	1,38
Lakua - Arriaga	4	9	1	5	3	1	6	374,41	0,98
Lakuabizkarra	9	19	5	9	12	19	13	585,10	1,13
Llanada Alavesa	6	9	9	5	9	3	8	840,27	1,20
Montaña alavesa	2	1	0	0	0	0	1	365,97	1,33
Norte-Villarreal	5	5	1	3	2	1	1	728,90	1,15
Norte-Zuya	1	1	0	1	2	1	0	255,47	0,47
Olaguibel	13	15	13	5	11	10	10	537,52	1,05
Olarizu	18	7	1	3	2	4	7	474,28	1,20
Salburua	11	10	7	4	6	8	3	618,08	1,31
San Martín	14	9	10	4	9	16	6	405,18	0,83
Sansomendi	2	5	1	0	5	3	1	344,27	1,19
Valles Alaveses I	2	1	0	1	1	4	2	411,08	1,46
Valles Alaveses II	0	3	0	1	1	2	1	671,14	1,33
Zabalgana	14	7	2	2	4	11	7	579,98	0,93
Zaramaga	6	2	9	6	13	3	10	591,47	1,33
<b>OSI ARABA</b>	150	134	86	62	105	121	111	512,59	1,08
Rioja	10	7	8	2	0	6	5	762,52	1,02
<b>OSI ARABAKO ERRIOXA</b>	10	7	8	2	0	6	5	762,52	1,02
Desierto / Urban	12	7	3	9	5	6	5	802,25	1,18
La Paz	19	16	16	10	8	14	10	656,79	1,44
Lutxana	2	5	5	4	0	12	2	546,08	1,18
Rontegi	12	8	4	15	8	9	12	1072,90	1,51
San Vicente	15	12	10	14	11	12	27	883,23	1,35
Sestao Kueto	4	4	3	4	5	4	7	661,93	0,94
Sestao Markonzaga	14	11	6	18	9	17	14	734,68	1,32
Zaballa C.S.	9	8	11	26	7	11	9	921,98	1,70
Zuazo	7	5	3	16	6	9	12	548,29	1,38
<b>OSI BARAKALDO SESTAO</b>	94	76	61	116	59	94	98	755,62	1,35
Abadiño-Elorrio-Berriz	6	11	6	5	12	20	11	554,92	0,87
Aiala	11	7	2	1	2	5	3	429,41	1,08
Amorebieta	15	16	6	7	9	11	7	858,02	0,88
Arratia	4	3	2	3	2	6	7	509,57	0,84
Arrigorriaga	18	16	11	15	14	14	20	1156,21	1,67



Basauri-Ariz	20	25	21	18	26	21	25	991,95	1,74
Basauri-Kareaga	10	12	8	9	8	16	18	997,91	1,53
Bermeo	13	5	6	2	5	2	4	386,65	1,25
Durango	14	9	16	5	15	10	16	672,42	0,68
Etxebarri	9	10	4	6	10	9	10	882,41	1,53
Galdakao	20	24	8	12	19	20	15	760,59	1,07
Gernika	4	3	3	4	10	9	6	389,43	1,40
Gernikaldea	6	1	1	3	4	2	4	601,20	1,07
Lekeitio	4	8	6	2	10	4	4	824,64	1,12
Llodio	8	13	2	7	5	8	5	554,79	1,12
Markina - Xemein	5	3	2	2	3	2	1	909,37	0,63
Ondarroa	3	3	0	1	3	3	3	601,66	0,62
<b>OSI BARRUALDE-GALDAKAO</b>	170	169	104	102	157	162	159	700,12	1,06
Basurto	7	4	13	10	5	11	14	645,44	1,01
Begoña	3	11	5	4	7	8	3	682,39	1,29
Bolueta	8	10	8	1	6	3	9	904,84	1,55
Bombero Etxaniz	15	26	25	15	13	21	10	730,54	0,99
Casco Viejo (Bilbao)	12	11	3	4	8	6	11	709,82	1,31
Deusto	11	6	9	7	9	6	18	598,36	1,12
Gazteleku	7	7	9	3	8	13	7	507,28	0,82
Indautxu	9	11	7	10	20	20	14	975,17	1,11
Javier Sáenz de Buruaga	8	7	6	8	8	13	8	654,13	1,11
Karmelo	4	9	9	5	9	7	10	722,23	1,55
La Peña	9	3	3	2	4	6	2	615,60	1,05
Mina del Morro	1	1	5	7	8	3	14	614,44	1,58
Miribilla-La Merced	6	10	14	4	8	14	10	708,93	1,13
Otxarkoaga	5	9	1	2	3	3	8	699,55	1,22
Rekalde	13	20	22	8	12	15	14	844,84	1,05
San Adrián	2	6	4	4	5	8	6	686,91	1,06
San Ignacio	19	13	23	17	15	14	16	796,08	1,43
Santutxu-Solokoetxe	5	16	7	8	7	7	4	720,74	1,24
Txurdinaga	9	6	12	11	9	11	12	835,26	1,31
Zorroza	13	5	7	5	7	7	9	689,51	0,96
Zurbaran	7	3	5	6	5	5	3	603,89	1,45
<b>OSI BILBAO-BASURTO</b>	173	194	197	141	176	201	202	716,87	1,14
Abanto-Muskiz	17	14	1	8	6	10	12	705,58	1,03
Balmaseda	2	11	0	8	6	9	2	614,60	1,16
Buenavista	17	11	2	3	8	8	10	731,47	1,11
Güeñes	5	8	0	7	6	2	1	670,16	1,22
Ortuella	13	3	2	2	6	3	1	824,60	0,95
Portugalete - Centro	15	12	2	6	15	13	8	578,52	1,49
Portugalete-Repelega	13	6	9	11	4	9	16	506,23	1,28
Santurtzi-Centro-Mamariga	26	13	1	15	4	8	6	784,66	1,19

Santurtzi Kabiezes	46	9	12	9	12	24	8	1056,76	0,93
Trapagaran	0	15	8	6	3	13	5	882,52	1,25
Zalla	2	3	4	2	8	4	6	546,54	1,05
<b>OSI EZKERRALDEA ENKARTERRI CRUCES</b>	156	105	41	77	78	103	75	734,28	1,10
Alango	8	4	18	19	14	5	11	610,38	1,30
Algorta	19	13	13	41	24	3	13	658,05	1,26
Astrabudua	0	9	2	1	5	3	10	493,73	1,27
Erandio	17	9	13	9	17	15	7	1077,54	1,28
Gorliz - Plentzia	8	8	14	3	4	9	7	669,75	1,45
Las Arenas	11	14	25	38	13	13	25	639,22	1,43
Leioa	9	10	24	18	18	22	13	730,16	1,24
Mungia	7	17	31	12	17	11	7	752,74	1,14
Sopela	4	4	35	13	18	13	16	637,12	1,33
Txorierrri	1	5	18	10	8	11	10	596,12	1,07
<b>OSI URIBE</b>	84	93	193	164	138	105	119	682,71	1,27
Arrasate	27	30	34	27	23	30	39	1360,98	1,40
Bergara	21	16	21	14	11	29	21	1703,95	1,04
Oñati	14	11	15	7	3	23	10	1158,07	1,44
Valle de Leniz	7	8	7	2	4	8	8	814,72	1,21
<b>OSI ALTO DEBA</b>	69	65	77	50	41	90	78	1324,98	1,23
Dumboa	25	8	10	25	17	17	17	728,72	1,09
Hondarribia	6	4	8	7	6	11	2	553,20	0,89
Irun - Centro	21	19	18	21	21	17	22	707,36	0,99
<b>OSI BIDASOA</b>	52	31	36	53	44	45	41	682,93	1,01
Deba	11	8	8	7	15	14	13	1092,64	1,58
Eibar	32	31	30	29	45	16	38	2237,43	1,31
Elgoibar	17	14	10	14	19	11	10	933,91	1,09
Ermua	16	18	17	18	23	16	14	1327,54	1,10
Torrekua	14	16	18	12	27	9	15	2162,77	1,52
<b>OSI DEBABARRENA</b>	90	87	83	80	129	66	90	1543,19	1,28
Alza-Roteta	11	11	3	4	7	6	16	696,70	1,00
Amara Berri	33	25	20	21	12	17	28	871,00	1,22
Amara Centro	16	14	3	9	13	14	5	808,30	1,33
Beraun - Erreterria	6	7	6	3	6	16	7	805,45	0,92
Bidebieta	5	5	4	0	5	3	11	939,10	1,08
Egia	8	15	16	7	7	7	15	1024,10	1,14
Gros	36	38	18	28	28	24	33	1197,91	1,28
Hernani - Urnieta - Astigarraga	32	59	30	18	25	27	26	1316,17	0,89
Intxaurrenondo	6	8	14	8	3	9	12	1050,26	1,20
Iztietia - Erreterria	15	31	13	12	19	22	34	973,18	1,24
Lasarte - Usurbil	23	12	15	8	13	23	10	905,25	1,07
Lezo-San Juan	9	11	8	4	8	13	9	1252,78	1,01
Loiola	7	6	4	7	8	6	8	996,21	1,42

Oiartzun	8	3	7	1	7	9	9	787,85	1,04
Ondarreta	36	25	34	29	16	22	32	1021,24	1,24
Parte Vieja	10	5	4	10	4	9	14	797,16	1,31
Pasai Antxo	11	4	8	2	5	9	10	1163,99	1,27
Pasajes San Pedro	8	12	8	2	1	6	12	1064,83	0,98
Zarautz – Orio - Aia	19	28	10	29	25	18	16	869,35	1,28
Zumaia - Zestoa - Getaria	10	14	6	6	11	15	6	1030,52	0,71
<b>OSI DONOSTIALDEA</b>	309	333	231	208	223	275	313	982,79	1,10
Azkoitia	21	11	7	3	21	11	6	1381,22	0,93
Azpeitia	14	14	2	24	27	11	20	1272,05	0,91
Beasain	17	16	12	12	12	11	10	1002,92	0,80
Lazkao	15	8	6	6	8	2	8	1244,57	1,19
Legazpi	9	9	6	6	8	1	7	984,09	0,98
Ordizia	6	7	13	5	3	5	12	997,03	0,61
Zumarraga	27	7	11	28	15	10	4	1006,03	1,06
<b>OSI GOIERRI-ALTO UROLA</b>	109	72	57	84	94	51	67	1110,32	0,88
Alegia	10	8	2	1	2	8	1	1230,31	0,73
Andoain	11	13	9	7	7	15	9	971,38	1,08
Ibarra	5	11	7	2	3	7	5	1147,67	0,76
Tolosa	13	19	12	5	17	16	7	823,70	0,96
Villabona	16	14	27	7	16	12	9	1128,81	1,15
<b>OSI TOLOSALDEA</b>	55	65	57	22	45	58	31	1009,68	0,95
<b>Otros</b>	26	13	14	17	21	24	20		

\*14 eguneko tasa 100.000 biztanleko/ Tasa de 14 días por 100.000 habitantes.

\*\* Inzidentzia tasen arrazoiak **-I(D)/I(D-7)-** gaurko 14 eguneko inzidentzia metatuaren tasa duela astebeteko 14 eguneko inzidentzia metatuaren tasarekin konparatzen du. Tasen arrazoiaren balioa 1en azpitik dagoenean inzidentzia tasak behera egin duela esan nahi du. Duela astebeteko inzidentzia tasa zero den kasuetan “-“ agertzen da. / La razón de tasas de incidencia **-I(D)/I(D-7)-** compara la tasa de incidencia acumulada en 14 días a fecha de hoy, con la incidencia acumulada en 14 días de hace una semana. En caso de que el valor de la ratio sea un valor por debajo de 1, significa que la incidencia ha disminuido. Cuando la tasa de incidencia de hace una semana es cero se indica con “-“.

+ Semaforoa 14 eguneko inzidentzia tasaren arabera: berdez < 60, horiz 60-299, laranja 300-499 eta gorri >=500. / Semaforo según la tasa de incidencia acumulada en 14 días: en verde <60, en amarillo 60-299, en naranja 300-499 y en rojo >= 500.