

KORONABIRUSAREN EGOERA EPIDEMIOLOGIKOA EUSKADIN (COVID-19) SITUACIÓN EPIDEMIOLÓGICA DEL CORONAVIRUS (COVID-19) EN EUSKADI

-- RESULTADOS DE TESTS VALIDADOS EL 09/11/2020--

Osasun Sailburuordetza / Viceconsejería de Salud
COVID Informazio Zerbitzua / Servicio de Información COVID

Email: covid-informazioa.osasuna@euskadi.eus

OPEN DATA:

Informe honetan argitaratzen diren datu guztiak hurrengo webgunean dituzue eskuragarri. / Todos los datos publicados en este informe están disponibles en la siguiente página web.

<https://opendata.euskadi.eus/catalogo/-/evolucion-del-coronavirus-covid-19-en-euskadi/>

TXOSTENEAN ORAIN ARTE ARAZTU EDO ZUZENDU DIREN AKATSAK ERRORES DEPURADOS O CORREGIDOS HASTA LA FECHA EN EL INFORME

Txosten honen informazioa etengabe berrikusten eta arazten ari da. Baliteke, gardentasunaren mesedetan, akats puntualen bat egotea, gerora zuzenduko dena.

La información de este informe está continuamente siendo revisada y depurada. En aras de la transparencia puede que haya algún error puntual que se corregirá posteriormente.

ARAZTU EDO ZUZENDU DIREN AKATSAK	ERRORES DEPURADOS O CORREGIDOS
Egunero desadostasun txikiak zuzentzen dira bizilekuaren eta testa eskatzen den lurralde historikoaren artean.	Cada día se corrigen pequeñas discrepancias entre el lugar de residencia y el territorio histórico desde donde se solicita el test.

KORONABIRUSAREN EGOERA EPIDEMIOLOGIKOA EUSKADIN (COVID-19) SITUACIÓN EPIDEMIOLÓGICA DEL CORONAVIRUS (COVID-19) EN EUSKADI

-- RESULTADOS DE TESTS VALIDADOS EL 09/11/2020--

	PCR	Antigeno	Guztira
Egindako test diagnostiko kopurua / Número de test diagnósticos realizados:	11.688	2.351	14.039
Emaiza positibo kopurua / Número de resultados positivos:	923	387	1.310
Emaiza positiboen ehunekoa / Porcentaje de resultados positivos:	7,9%	16,5%	9,3%

TEST DIAGNOSTIKOA EGITEKO ARRAZOA EMAITZA POSITIBOA DUTEN KASUETAN/ MOTIVO DE REALIZACIÓN DEL TEST DIAGNÓSTICO EN CASOS CON RESULTADO POSITIVO

	Kontaktua izatea / Ser contacto *	Sintomak izatea / Ser sintomáticos *	Beste arrazoi bat / Otro motivo *
03/11	42,5%	42,9%	14,6%
04/11	43,2%	42,0%	14,8%
05/11	43,9%	40,6%	15,5%
06/11	44,4%	40,3%	15,3%
07/11	44,5%	40,4%	15,2%
08/11	44,2%	40,2%	15,6%
09/11	44,2%	39,9%	15,8%

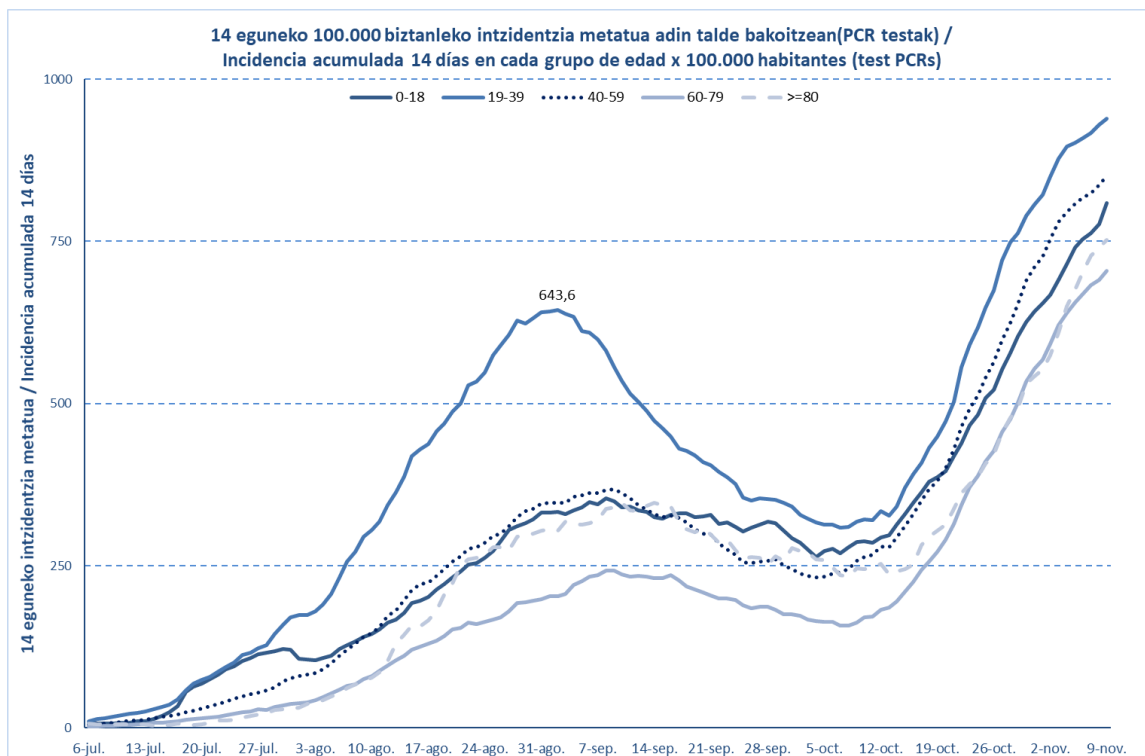
*Azken 7 egunetako emaitzen batazbestekoa / Media de los resultados de los últimos 7 días.

KASU POSITIBO BERRIAK HERRIALDE HISTORIKOAREN ARABERA / NUEVOS CASOS POSITIVOS SEGÚN SU TERRITORIO HISTÓRICO

	Kasu positibo kopurua / Número de casos positivos	100.000 biztanleko 14 eguneko inzidentzia tasa metatua/ Tasa de incidencia acumulada en 14 días por 100.000 habitantes	Tasen arrazoia/ Razón de tasas I(D)/I(D-7)
Araba	110	551,58	1,17
Bizkaia	631	720,13	1,18
Gipuzkoa	552	1093,28	1,12
Otros	17		
Euskadi	1310	825,95	1,15

KASU POSITIBO BERRIAK ADIN-TARTEKA / NUEVOS CASOS POSITIVOS POR GRUPOS DE EDAD

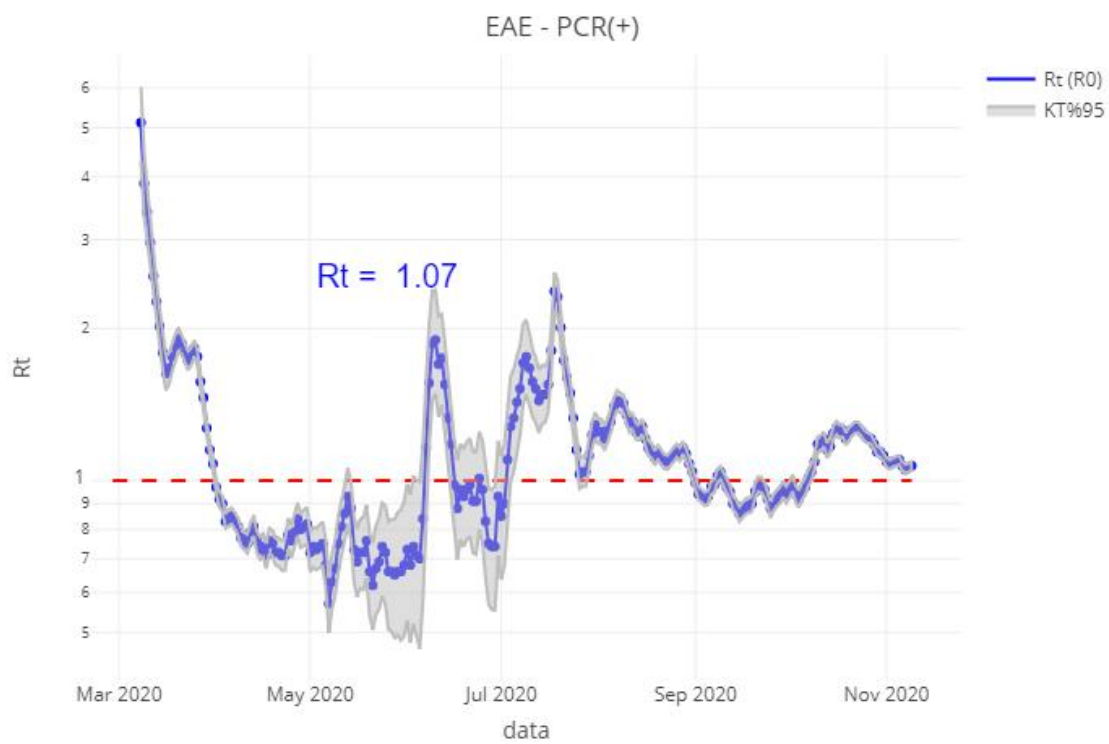
	Kasu positibo kopurua / Número de casos positivos	100.000 biztanleko 14 eguneko inzidentzia tasa metatua/ Tasa de incidencia acumulada en 14 días por 100.000 habitantes	Tasen arrazoia/ Razón de tasas I(D)/I(D-7)
0-18	268	809,46	1,21
19-39	299	939,04	1,11
40-64	529	846,87	1,13
65-79	146	648,52	1,23
>=80	66	751,62	1,31



	Kasu positibo kopurua / Número de casos positivos	100.000 biztanleko 14 eguneko inzidentzia tasa metatua/ Tasa de incidencia acumulada en 14 días por 100.000 habitantes	Tasen arrazoia/ Razón de tasas I(D)/I(D-7)
0-2	20	496,59	1,26
3-5	32	572,55	1,46
6-12	96	738,07	1,24
13-16	77	1144,87	1,19
17-18	43	1135,27	1,04

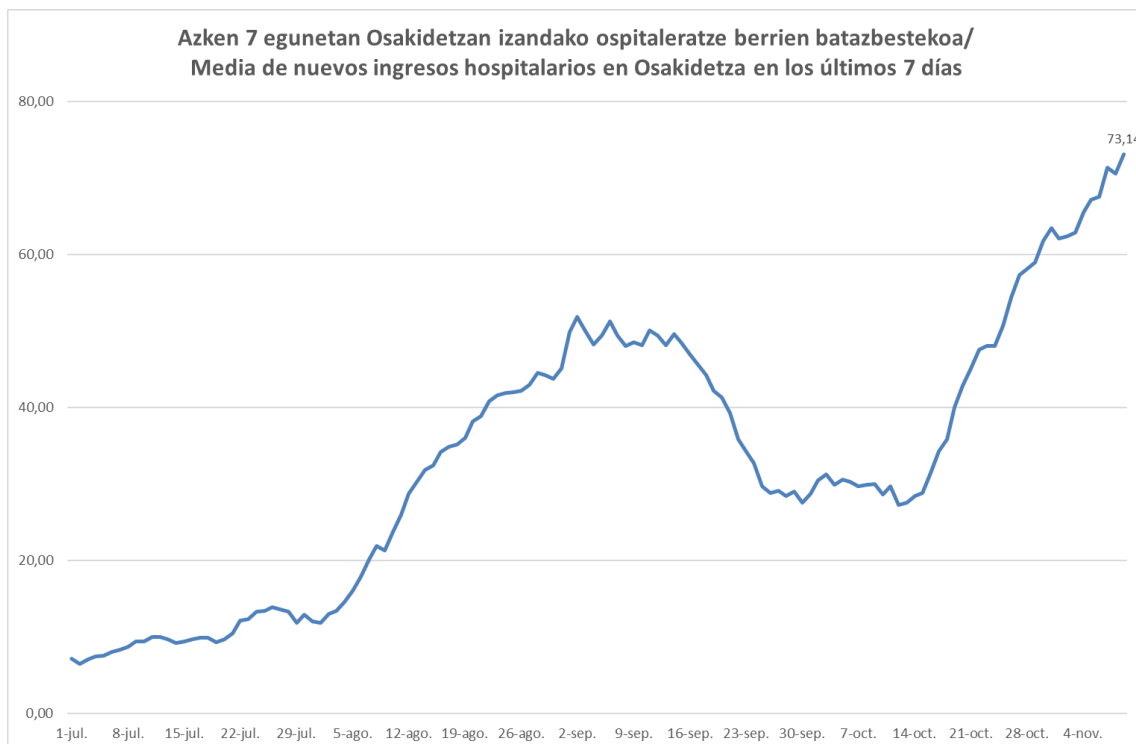
**OINARRIZKO BIRSORKUNTZA TASA /
NÚMERO REPRODUCTIVO BÁSICO**

	Euskadi (%95 IC)	Araba	Bizkaia	Gipuzkoa
03/11	1,09 (1,06; 1,11)	1,10	1,09	1,08
04/11	1,09 (1,07; 1,12)	1,10	1,09	1,09
05/11	1,10 (1,07; 1,12)	1,12	1,09	1,10
06/11	1,07 (1,04; 1,09)	1,04	1,06	1,08
07/11	1,05 (1,03; 1,08)	1,02	1,07	1,04
08/11	1,06 (1,04; 1,08)	1,01	1,08	1,05
09/11	1,07 (1,04; 1,09)	1,00	1,09	1,05

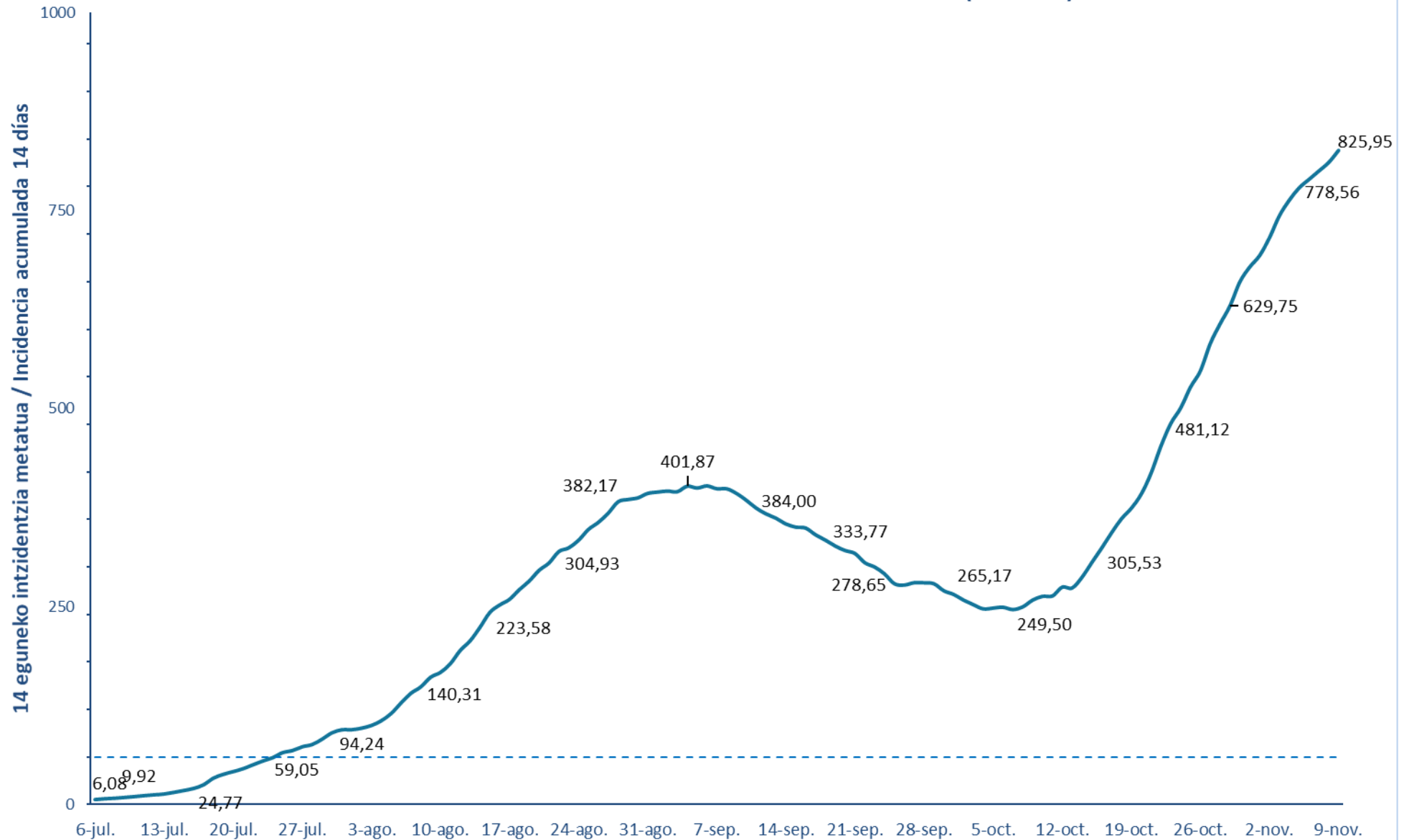


**BALIABIDE ASISTENTZIALEN ERABILERA /
UTILIZACIÓN DE LOS RECURSOS ASISTENCIALES**

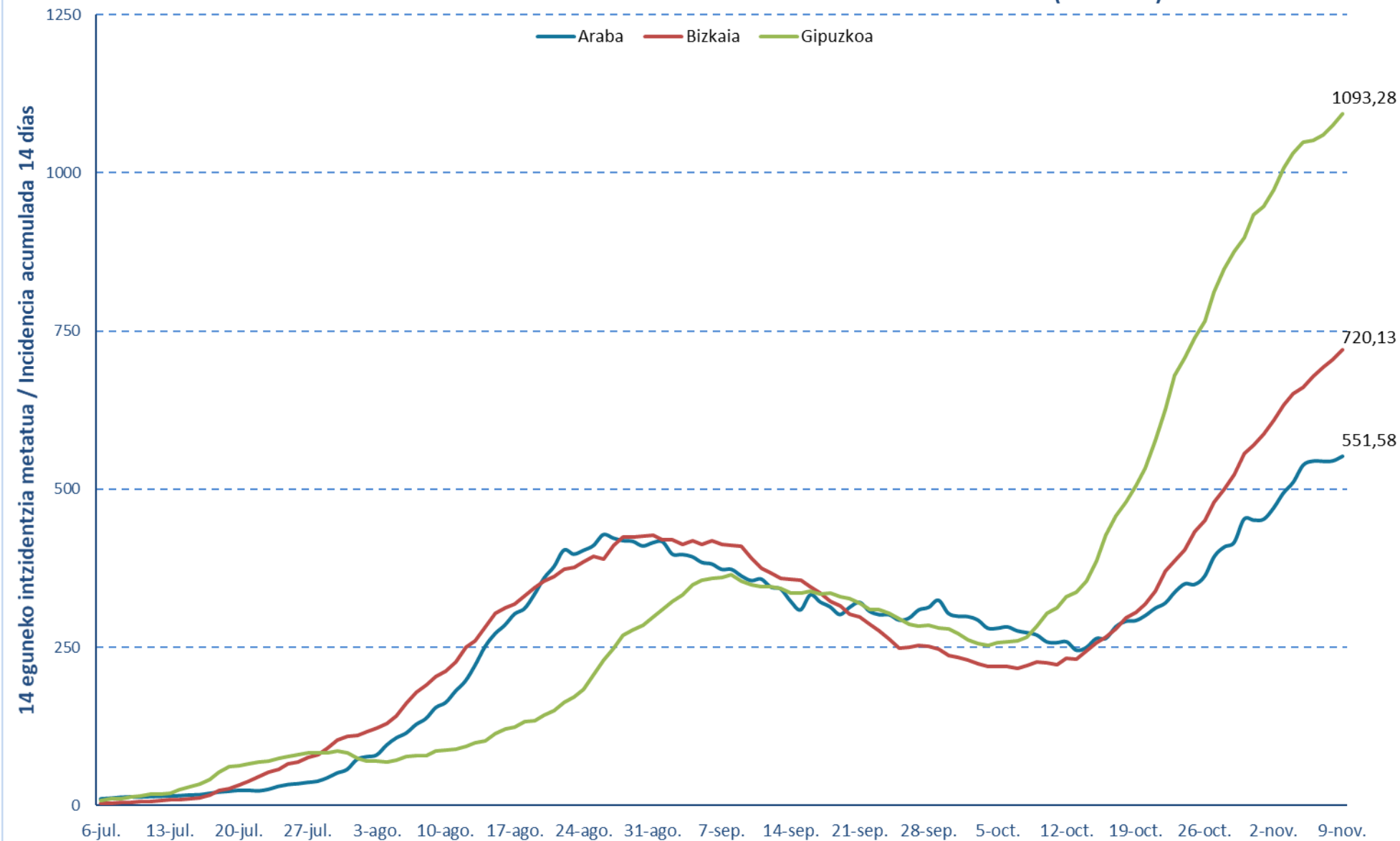
	ZIUn ospitaleratuak Osakidetzan/ Ingresados en UCI en Osakidetz	Ospitaleratze berriak Osakidetzan/ Nuevos ingresos en planta en Osakidetz	Osakidetzan ospitaleratuta daudenak / Ingresados en planta en Osakidetz
27/10	75	73	405
28/10	79	57	386
29/10	84	63	395
30/10	92	81	412
31/10	97	47	436
01/11	104	43	469
02/11	106	73	460
03/11	107	76	450
04/11	111	76	462
05/11	111	74	463
06/11	119	84	457
07/11	122	74	498
08/11	130	37	508
09/11	135	91	518



14 eguneko 100.000 biztanleko intzidentzia metatua Euskadin (PCR testak) /
Incidencia acumulada 14 días en Euskadi x 100.000 habitantes (test PCR)



14 eguneko 100.000 biztanleko intzidentzia metatua Lurralde Historiko bakoitzean (PCR testak) /
Incidencia acumulada 14 días en cada Territorio Histórico x 100.000 habitantes (test PCRs)





**PCR POSITIBO BERRIAK EUSKADIKO UDALERRIETAN /
NUEVOS POSITIVOS PCR EN LOS MUNICIPIOS DE EUSKADI**

Alfabetoz ordenatuta./ Ordenado alfabéticamente.

UDALERRIA / MUNICIPIO	03/11	04/11	05/11	06/11	07/11	08/11	09/11	Tasa**	I(D)/I(D-7)**
Agurain/Salvatierra	2	2	2	4	1	2	4	679,76	1,00
Alegría-Dulantzi	0	0	1	1	0	1	4	325,20	2,00
Amurrio	1	2	1	0	1	0	1	124,77	1,18
Añana	0	0	1	0	0	0	0	1075,27	2,00
Aramaio	1	5	5	1	0	3	0	1062,42	2,67
Armiñón	0	0	0	0	0	0	0	0,00	0,00
Arraia-Maeztu	0	0	0	0	0	0	0	0,00	-
Arratzua-Ubarrundia	0	0	0	1	0	0	0	193,61	1,00
Artziniega	4	0	3	6	1	1	0	1352,76	1,73
Asparrena	3	1	1	1	1	1	0	1553,76	1,14
Ayala/Aiara	0	0	0	1	0	0	1	689,42	0,83
Baños de Ebro/Mañueta	0	0	0	0	0	0	0	0,00	-
Barrundia	0	1	1	0	0	0	0	740,74	0,88
Berantevilla	0	0	0	0	0	0	0	204,92	0,17
Bernedo	0	0	0	0	0	0	0	0,00	0,00
Campezo/Kanpezu	0	2	2	1	0	0	0	656,66	3,50
Elburgo/Burgelu	0	0	0	0	0	0	0	0,00	-
Elciego	1	0	2	0	3	0	0	674,37	3,50
Elvillar/Bilar	3	1	0	0	1	0	0	1971,83	1,17
Erriberagoitia/Ribera Alta	0	0	0	0	0	1	0	128,21	2,00
Harana/Valle de Arana	0	0	0	0	0	0	0	0,00	-
Iruña Oka/Iruña de Oca	0	1	0	0	0	1	1	142,29	1,67
Iruraiz-Gauna	0	0	0	0	0	0	0	376,65	0,67
Kripan	0	0	0	0	0	0	0	0,00	-
Kuartango	0	0	0	0	0	0	0	278,55	1,00
Labastida/Bastida	0	0	0	2	0	0	0	201,07	0,60
Lagrán	0	0	0	0	0	0	0	0,00	-
Laguardia	1	0	1	0	0	0	0	774,69	0,57
Lanciego/Lantziego	0	4	3	2	0	2	0	1933,70	3,50
Lantarón	0	0	0	0	0	0	0	318,47	0,38
Lapuebla de Labarca	0	3	1	0	2	0	0	2040,82	0,90
Laudio/Llodio	7	12	6	12	2	4	5	626,87	1,29
Legutio	0	0	2	1	1	0	0	835,65	1,15
Leza	0	2	1	0	0	0	0	1382,49	3,00
Moreda de Álava/Moreda Araba	0	0	0	0	0	0	0	0,00	-
Navaridas	2	0	0	0	0	0	0	970,87	0,67
Okondo	0	1	0	0	0	0	0	332,23	1,33

Oyón-Oion	1	3	2	3	1	0	0	428,94	1,25
Peñacerrada-Urizaharra	0	0	0	0	0	0	0	348,43	1,00
Ribera Baja/Erribera Beitia	0	2	0	3	0	1	1	1315,79	2,20
Samaniego	0	2	0	0	1	0	0	1260,50	3,00
San Millán/Donemiliaga	0	0	1	3	7	1	1	2170,96	4,00
Urkabustaiz	0	0	0	0	0	0	1	836,24	0,52
Valdegovía/Gaubea	0	0	0	1	0	0	0	93,55	1,00
Villabuena de Álava/Eskuernaga	0	1	0	0	0	0	0	328,95	-
Vitoria-Gasteiz	134	107	138	114	76	51	89	552,10	1,17
Yécora/Iekora	0	0	0	0	0	0	0	0,00	-
Zalduondo	0	0	0	0	0	0	0	0,00	0,00
Zambrana	0	0	0	0	0	0	0	0,00	0,00
Zigoitia	2	0	0	0	0	0	1	175,23	-
Zuia	1	0	1	1	0	0	1	380,55	1,29
ARABA	163	152	175	158	98	69	110	551,58	1,17

Abadiño	4	3	1	4	1	3	2	675,76	0,78
Abanto y Ciérvana-Abanto Zierbena	3	4	11	5	1	8	3	875,90	1,06
Ajangiz	1	0	0	0	0	0	1	662,25	1,50
Alonsotegi	3	2	3	2	2	2	1	806,45	1,64
Amorebieta-Etxano	13	12	14	16	6	7	9	1051,31	1,07
Amoroto	0	0	0	0	0	0	1	244,50	-
Arakaldo	0	0	0	0	0	0	0	0,00	-
Arantzazu	0	0	1	0	0	0	0	530,50	2,00
Areatza	0	0	0	0	0	1	1	658,44	1,14
Arrankudiaga	1	0	1	1	0	1	1	686,95	3,50
Arratzu	0	0	0	0	0	0	0	0,00	0,00
Arrieta	0	0	0	0	0	0	0	0,00	-
Arrigorriaga	8	5	9	3	2	3	6	547,05	1,20
Artea	0	0	1	1	0	0	0	692,52	1,67
Artzentales	0	0	1	1	0	1	0	433,53	3,00
Atxondo	0	0	2	0	0	0	0	707,21	1,00
Aulesti	0	0	2	0	2	1	2	1203,01	4,00
Bakio	1	0	0	1	1	0	2	265,25	0,78
Balmaseda	2	0	1	8	0	5	5	724,16	1,17
Barakaldo	39	62	77	61	53	95	45	714,74	1,43
Barrika	0	0	0	1	0	0	0	261,78	0,40
Basauri	23	30	30	37	29	26	34	894,11	1,72
Bedia	0	0	0	1	0	0	0	189,75	1,00
Berango	1	6	2	1	10	4	6	677,73	1,20
Bermeo	3	7	13	4	6	2	5	444,31	1,47
Berriatua	0	4	1	0	0	0	0	1598,72	0,65
Berriz	0	2	1	1	3	1	2	553,07	0,53

Bilbao	219	199	168	193	192	138	174	693,30	1,13
Busturia	0	0	0	1	0	0	3	497,82	1,33
Derio	2	0	0	1	7	5	0	370,83	0,80
Dima	0	0	0	0	1	1	0	349,41	1,25
Durango	15	13	9	8	13	4	9	716,81	0,68
Ea	0	0	0	1	0	0	0	235,85	2,00
Elantxobe	0	0	0	0	0	0	0	0,00	0,00
Elorrio	9	1	2	2	2	0	1	349,42	0,87
Erandio	14	14	17	19	15	10	22	802,57	1,28
Ereño	0	0	0	0	0	0	0	0,00	0,00
Ermua	14	10	14	15	16	18	22	1409,07	1,20
Errigoiti	0	1	0	0	0	0	0	413,22	2,00
Etxebarri	8	5	9	10	4	7	10	802,61	1,52
Etxebarria	1	0	0	0	0	0	0	1997,34	0,63
Forua	0	0	1	0	0	0	0	327,51	0,75
Fruiz	0	0	0	1	0	1	0	368,32	-
Galdakao	22	17	17	21	7	9	14	738,37	1,05
Galdames	0	1	0	1	0	0	0	358,85	1,50
Gamiz-Fika	0	0	0	0	3	0	1	655,02	0,35
Garai	0	0	0	0	0	0	0	0,00	-
Gatika	2	4	0	0	4	2	0	1152,91	1,27
Gautegiz Arteaga	0	0	0	0	0	0	1	468,38	1,33
Gernika-Lumo	16	3	4	3	3	4	8	358,74	1,43
Getxo	41	17	38	30	50	90	49	652,50	1,36
Gizaburuaga	0	0	0	0	0	0	1	476,19	-
Gordexola	2	3	0	0	0	3	1	1102,09	1,27
Gorliz	2	3	3	2	10	2	1	497,85	1,93
Güeñes	2	5	5	8	0	4	5	624,62	2,16
Ibarrangelu	0	0	0	0	0	0	0	480,00	0,60
Igorre	4	2	2	0	0	0	1	456,40	0,86
Ispaster	0	1	0	0	0	0	0	674,76	1,25
Iurreta	4	3	2	1	2	1	4	1382,49	1,04
Izurtza	1	0	0	0	0	0	0	1038,06	1,00
Karrantza Harana/Valle de Carranza	0	0	0	1	0	2	0	142,55	0,50
Kortezubi	0	1	0	0	0	0	0	457,67	2,00
Lanestosa	0	0	0	1	0	0	1	724,64	-
Larrabetzu	1	2	3	2	1	2	5	828,06	3,40
Laukiz	3	2	0	1	0	0	0	858,37	1,25
Leioa	11	11	10	11	30	28	18	634,86	1,30
Lekeitio	6	9	2	7	4	1	7	993,65	1,38
Lemoa	4	0	0	1	1	1	0	720,22	0,84
Lemoiz	1	0	4	1	0	0	0	646,20	4,00
Lezama	2	1	1	2	6	1	2	839,28	2,50

Loiu	1	0	1	1	1	3	1	509,55	1,33
Mallabia	1	0	2	2	0	0	0	851,79	1,25
Mañaria	0	0	3	0	0	0	2	1162,79	6,00
Markina-Xemein	8	3	5	2	1	1	2	1047,54	0,70
Maruri-Jatabe	0	1	2	2	1	1	0	862,07	1,60
Mendata	0	0	1	0	0	0	0	490,20	2,00
Mendexa	0	0	0	0	0	0	0	0,00	0,00
Meñaka	1	1	0	2	2	0	2	1402,52	3,33
Morga	0	0	0	0	0	0	0	255,75	1,00
Mundaka	0	0	0	0	0	0	0	108,46	1,00
Mungia	6	3	6	10	20	9	15	806,96	1,22
Munitibar-Arbatzegi Gerrikaitz	0	2	4	1	1	3	1	4157,55	1,73
Murueta	0	0	0	0	0	0	0	0,00	-
Muskiz	1	1	5	7	1	0	4	549,89	0,79
Muxika	3	0	0	0	0	0	0	607,29	1,50
Nabarniz	0	0	0	0	0	0	0	0,00	-
Ondarroa	0	5	3	3	0	1	3	605,36	0,73
Orozko	0	1	2	1	0	3	0	535,78	1,75
Ortuella	4	7	13	3	2	2	6	886,23	1,04
Otxandio	0	1	2	0	0	4	1	1047,12	1,17
Plentzia	2	2	1	4	4	1	3	756,36	1,14
Portugalete	9	11	40	25	13	18	25	552,06	1,18
Santurtzi	21	63	74	21	12	25	18	1017,73	1,28
Sestao	9	10	18	15	9	21	14	692,55	1,11
Sondika	1	1	0	3	3	0	3	757,41	1,03
Sopela	7	3	2	2	19	7	10	617,90	1,33
Sopuerta	0	2	1	0	2	0	0	364,67	0,75
Sukarrieta	0	0	0	0	0	0	0	297,62	1,00
Trucios-Turtzioz	1	0	0	0	0	0	0	781,25	0,44
Ubide	1	0	0	3	0	0	0	2259,89	-
Ugao-Miraballes	8	10	10	11	9	12	8	2284,88	2,09
Urduliz	0	1	0	1	6	2	3	582,21	1,32
Urduña/Orduña	4	3	7	0	0	0	0	584,93	1,79
Valle de Trápaga-Trapagaran	9	13	0	15	8	6	3	800,00	1,38
Zaldibar	3	0	1	5	2	1	8	981,68	1,76
Zalla	11	4	1	3	2	2	8	568,86	1,41
Zamudio	0	3	0	1	2	2	2	519,24	0,89
Zaratamo	1	1	1	2	1	0	1	674,43	2,20
Zeanuri	1	2	0	0	0	0	1	635,93	1,00
Zeberio	1	0	1	0	0	0	1	375,59	1,33
Zierbena	0	0	2	3	0	1	0	937,71	1,75
Ziortza-Bolibar	1	2	0	1	1	1	0	1552,11	7,00
BIZKAIA	623	621	690	641	609	620	631	720,13	1,18

Abaltzisketa	0	0	0	0	0	0	0	0,00	0,00
Aduna	1	0	0	0	1	0	0	416,67	2,00
Aia	2	1	1	0	0	0	0	650,65	1,08
Aizarnazabal	5	0	1	1	0	0	0	1703,80	1,86
Alegia	4	3	1	4	2	0	1	1713,31	0,88
Albiztur	0	0	0	0	0	0	0	0,00	0,00
Alkiza	1	1	0	0	3	0	1	2023,12	7,00
Altzaga	0	0	0	0	0	0	0	0,00	0,00
Altzo	0	0	0	0	0	0	0	1089,92	0,57
Amezketza	1	3	0	1	0	0	0	992,28	0,75
Andoain	19	13	11	13	10	7	7	1023,75	1,28
Anoeta	2	0	1	0	1	2	5	884,09	1,13
Antzuola	2	7	1	1	2	1	0	1544,75	0,94
Arama	1	0	0	0	0	0	0	1485,15	0,75
Aretxabaleta	5	7	5	5	4	2	2	788,95	1,30
Arrasate/Mondragón	17	29	23	29	35	24	23	1269,38	1,31
Asteasu	0	2	0	0	1	0	2	709,68	0,52
Astigarraga	3	3	6	5	8	3	0	792,88	0,82
Ataun	1	4	6	1	2	1	2	1489,97	1,18
Azkoitia	13	23	21	10	7	3	21	1392,94	1,05
Azpeitia	21	10	14	13	2	22	26	1335,10	0,90
Baliarrain	0	0	0	0	0	0	0	0,00	-
Beasain	12	15	13	15	7	11	11	1388,79	0,88
Beizama	0	0	0	0	0	0	0	0,00	-
Belauntza	0	0	0	0	0	0	0	775,19	0,33
Berastegi	5	2	0	3	1	1	0	3513,77	0,95
Bergara	23	21	19	14	19	13	11	1732,87	1,17
Berrobi	0	0	0	2	0	0	1	652,53	1,00
Bidania-Goiatz	1	0	1	0	0	0	0	1974,87	0,73
Deba	11	4	5	5	6	7	10	1469,24	1,60
Donostia / San Sebastián	111	159	173	155	124	125	108	978,24	1,23
Eibar	54	41	46	47	49	41	72	2356,31	1,57
Elduain	0	0	1	0	0	0	0	800,00	1,00
Elgeta	1	0	1	1	0	0	0	614,57	1,00
Elgoibar	9	6	12	11	7	11	17	1087,61	1,25
Errenteria	25	45	19	37	19	15	25	844,52	1,09
Errezil	1	1	1	1	0	2	1	2229,30	0,58
Eskoriatza	4	4	1	4	4	0	2	934,81	1,46
Ezkio-Itsaso	1	0	0	0	0	1	0	310,56	2,00
Gabiria	0	0	0	0	0	0	0	197,63	1,00
Gaintza	0	0	0	0	0	0	0	840,34	0,20
Gaztelu	0	0	0	0	0	0	1	2409,64	1,00
Getaria	1	2	2	3	1	3	1	1089,25	1,07

Hernani	26	27	20	46	16	14	25	1568,98	1,18
Hernalde	2	0	1	0	2	0	0	3278,69	1,11
Hondarribia	12	10	6	4	9	6	6	596,33	1,11
Ibarra	3	5	5	5	4	0	0	1009,86	0,90
Idiazabal	1	2	1	0	2	0	1	753,77	0,69
Ikaztegieta	0	1	0	0	0	0	0	1185,77	0,67
Irun	51	47	47	27	28	46	37	804,69	1,14
Irura	2	0	2	1	2	2	0	828,27	0,83
Itsasondo	1	1	0	0	0	0	0	557,10	0,57
Larraul	0	0	0	0	0	0	0	0,00	-
Lasarte-Oria	11	24	19	9	14	7	9	982,74	1,23
Lazkao	2	9	7	5	2	5	4	1081,28	1,07
Leaburu	0	2	0	2	2	0	0	3305,79	1,50
Legazpi	5	6	9	9	6	6	8	1162,51	1,08
Legorreta	2	5	6	3	0	1	0	1746,14	2,00
Leintz Gatzaga	0	0	0	0	0	0	0	0,00	-
Lezo	1	5	6	5	5	1	6	983,28	0,85
Lizartza	0	0	0	0	0	1	1	772,80	1,25
Mendaro	0	1	3	1	2	0	1	701,26	1,50
Mutiloa	0	0	0	0	0	0	0	400,00	1,00
Mutriku	1	0	5	3	2	1	5	449,94	1,26
Oiartzun	6	7	8	3	7	1	7	714,91	1,06
Olaberría	0	0	1	2	2	0	2	1422,32	1,08
Oñati	10	4	14	11	15	7	3	1039,19	1,31
Ordizia	12	12	6	6	13	3	3	1243,73	0,70
Orendain	0	0	1	0	0	0	0	495,05	-
Orexa	0	0	0	0	0	0	0	0,00	-
Orio	7	5	6	8	1	10	4	989,94	2,40
Ormaiztegi	0	1	1	1	1	1	0	1158,30	0,60
Pasaia	22	24	20	20	17	5	5	1262,64	1,35
Segura	1	1	1	0	0	0	0	787,92	0,55
Soraluze-Placencia de las Armas	4	0	2	2	1	3	1	863,60	0,65
Tolosa	10	10	13	17	9	4	16	934,09	0,86
Urnieta	8	4	6	7	6	2	1	1841,68	0,65
Urretxu	6	6	14	3	1	7	7	1014,41	0,93
Usurbil	6	7	3	3	1	1	3	791,39	0,98
Villabona	10	4	12	9	12	2	6	1574,67	1,55
Zaldibia	1	4	0	1	0	2	0	1349,69	0,79
Zarautz	15	16	12	20	9	20	21	884,08	1,39
Zegama	0	0	1	0	1	0	0	195,82	0,27
Zerain	0	0	0	0	0	0	0	0,00	-
Zestoa	3	2	1	3	3	0	5	965,30	1,00
Zizurkil	3	2	1	5	6	2	2	1122,48	1,31

Zumaia	12	6	5	7	2	3	5	1251,91	0,65
Zumarraga	17	5	13	4	10	20	8	1238,87	1,32
GIPUZKOA	630	671	663	633	528	478	552	1093,28	1,12

OTROS	9	17	19	12	10	11	17		
--------------	---	----	----	----	----	----	----	--	--

*14 eguneko tasa 100.000 biztanleko. Tasak kalkulatzeko EUSTATen Biztanleen Udal-Erroldaren Estatistikan 2019ko urtarrilaren 1erako argitaratutako biztanleria hartzen da. / Tasa de 14 días por 100.000 habitantes. Las tasas se calculan con respecto a la población publicada por EUSTAT en la Estadística Municipal de Habitantes para el 1 de enero del 2019. https://eu.eustat.eus/bankupx/pxweb/eu/euskara/-/PX_2212_ep06b.px

** Inzidentzia tasen arrazoiak $-I(D)/I(D-7)$ - gaurko 14 eguneko inzidentzia metatuaren tasa duela astebeteko 14 eguneko inzidentzia metatuaren tasarekin konparatzen du. Tasen arrazoiaren balioa 1en azpitik dagoenean inzidentzia tasak behera egin duela esan nahi du. Duela astebeteko inzidentzia tasa zero den kasuetan “-“ agertzen da. / La razón de tasas de incidencia $-I(D)/I(D-7)$ - compara la tasa de incidencia acumulada en 14 días a fecha de hoy, con la tasa de incidencia acumulada en 14 días de hace una semana. En caso de que el valor de la ratio sea un valor por debajo de 1, significa que la incidencia ha disminuido. Cuando la tasa de incidencia de hace una semana es cero se indica con “-“.

+ Semaforoa 14 eguneko inzidentzia tasaren arabera 5.000 biztanletik gorako udalerrietan: berdez < 60, horiz 60-299, laranja 300-499 eta gorri >=500. / Semaforo según la tasa de incidencia acumulada en 14 días en los municipios de más de 5.000 habitantes: en verde <60, en amarillo 60-299, en naranja 300-499 y en rojo >= 500.

**PCR POSITIBO BERRIAK EUSKADIKO OSASUN EREMUETAN /
NUEVOS POSITIVOS PCR EN LAS ZONAS DE SALUD DE EUSKADI**

Alfabetoz ordenatuta./ Ordenado alfabéticamente.

OSASUN-EREMUAK/ZONAS DE SALUD	03/11	04/11	05/11	06/11	07/11	08/11	09/11	Tasa**	I(D)/I(D-7)**
Abetxuko	0	2	10	2	0	1	2	676,91	1,73
Aranbizkarra I	9	6	13	4	7	2	6	470,32	1,39
Aranbizkarra II	2	3	4	7	6	4	1	386,29	1,09
Casco Viejo (Vitoria)	5	7	6	5	5	2	3	356,52	0,97
Gazalbide Txagorritxu	9	4	8	6	5	2	9	447,26	1,17
La Habana	6	5	2	7	4	2	4	390,50	1,42
Lakua - Arriaga	6	4	4	9	1	5	3	329,22	1,06
Lakuabizkarra	19	15	9	19	5	9	12	489,29	1,35
Llanada Alavesa	6	4	6	9	9	5	9	657,24	1,30
Montaña alavesa	0	2	2	1	0	0	0	274,47	3,00
Norte-Villarreal	1	2	5	5	1	3	2	799,44	1,36
Norte-Zuya	0	0	1	1	0	1	2	273,72	0,58
Olaguibel	25	13	13	15	13	5	11	469,97	1,23
Olarizu	6	6	18	7	1	3	2	412,69	1,16
Salburua	9	13	11	10	7	4	6	507,92	1,89
San Martín	14	8	14	9	10	4	9	368,62	0,92
Sansomendi	4	2	2	5	1	0	5	301,24	1,33
Valles Alaveses I	0	2	2	1	0	1	1	237,99	1,00
Valles Alaveses II	0	2	0	3	0	1	1	503,36	0,86
Zabalgana	19	13	14	7	2	2	4	470,71	1,11
Zaramaga	5	4	6	2	9	6	13	459,26	1,43
OSI ARABA	145	117	150	134	86	62	105	438,55	1,20
Rioja	8	16	10	7	8	2	0	707,40	1,15
OSI ARABAKO ERRIOXA	8	16	10	7	8	2	0	707,40	1,15
Desierto / Urban	9	4	12	7	3	9	5	718,90	1,38
La Paz	3	8	19	16	16	10	8	561,67	1,46
Lutxana	0	3	2	5	5	4	0	368,60	0,82
Rontegi	9	9	12	8	4	15	8	870,64	1,77
San Vicente	11	15	15	12	10	14	11	658,68	1,43
Sestao Kueto	3	4	4	4	3	4	5	515,92	0,93
Sestao Markonzaga	6	8	14	11	6	18	9	650,55	1,29
Zaballa C.S.	3	8	9	8	11	26	7	761,96	1,75
Zuazo	4	11	7	5	3	16	6	459,68	1,48
OSI BARAKALDO SESTAO	48	70	94	76	61	116	59	619,14	1,39
Abadiño-Elorrio-Berriz	17	6	6	11	6	5	12	464,49	0,80
Aiala	9	5	11	7	2	1	2	403,23	1,38
Amorebieta	13	12	15	16	6	7	9	883,26	1,10
Arratia	9	3	4	3	2	3	2	495,01	0,94
Arrigorriaga	18	12	18	16	11	15	14	860,88	2,04

Basauri-Ariz	15	20	20	25	21	18	26	782,33	2,13
Basauri-Kareaga	9	10	10	12	8	9	8	671,80	1,75
Bermeo	3	7	13	5	6	2	5	344,85	1,61
Durango	19	16	14	9	16	5	15	646,78	0,71
Etxebarri	8	4	9	10	4	6	10	724,50	1,59
Galdakao	24	20	20	24	8	12	19	672,22	1,13
Gernika	16	3	4	3	3	4	10	284,18	1,59
Gernikaldea	3	3	6	1	1	3	4	507,68	1,00
Lekeitio	6	10	4	8	6	2	10	735,22	1,61
Llodio	7	14	8	13	2	7	5	476,77	1,41
Markina - Xemein	9	5	5	3	2	2	3	1078,91	0,72
Ondarroa	0	9	3	3	0	1	3	549,79	0,64
OSI BARRUALDE-GALDAKAO	185	159	170	169	104	102	157	606,75	1,14
Basurto	3	12	7	4	13	10	5	384,41	0,82
Begoña	11	4	3	11	5	4	7	513,90	1,53
Bolueta	6	7	8	10	8	1	6	780,03	1,74
Bombero Etxaniz	34	30	15	26	25	15	13	605,30	1,08
Casco Viejo (Bilbao)	6	7	12	11	3	4	8	496,11	1,12
Deusto	18	9	11	6	9	7	9	440,09	1,23
Gazteleku	11	8	7	7	9	3	8	398,24	0,72
Indautxu	16	11	9	11	7	10	20	738,92	1,08
Javier Sáenz de Buruaga	5	6	8	7	6	8	8	471,73	0,95
Karmelo	13	9	4	9	9	5	9	622,61	2,03
La Peña	3	6	9	3	3	2	4	556,97	1,12
Mina del Morro	8	3	1	1	5	7	8	406,61	1,67
Miribilla-La Merced	3	11	6	10	14	4	8	446,93	1,12
Otxarkoaga	6	8	5	9	1	2	3	487,03	1,28
Rekalde	18	25	13	20	22	8	12	692,20	1,15
San Adrián	8	6	2	6	4	4	5	547,54	1,17
San Ignacio	19	7	19	13	23	17	15	623,19	1,53
Santutxu-Solokoetxe	20	11	5	16	7	8	7	610,80	1,79
Txurdinaga	3	7	9	6	12	11	9	617,95	1,26
Zorroza	6	9	13	5	7	5	7	593,94	1,04
Zurbaran	3	4	7	3	5	6	5	452,92	1,45
OSI BILBAO-BASURTO	220	200	173	194	197	141	176	550,63	1,18
Abanto-Muskiz	4	5	17	14	1	8	6	594,79	0,95
Balmaseda	3	0	2	11	0	8	6	478,02	1,06
Buenavista	6	6	17	11	2	3	8	603,27	1,11
Güeñes	4	8	5	8	0	7	6	645,79	1,89
Ortuella	4	7	13	3	2	2	6	706,80	1,00
Portugalete - Centro	0	2	15	12	2	6	15	483,09	1,37
Portugalete-Repelega	4	5	13	6	9	11	4	431,78	1,26
Santurtzi-Centro-Mamariga	6	10	26	13	1	15	4	681,12	1,49

Santurtzi Kabiezes	14	52	46	9	12	9	12	1095,19	1,28
Trapagaran	9	13	0	15	8	6	3	691,03	1,54
Zalla	11	6	2	3	4	2	8	426,99	1,28
OSI EZKERRALDEA ENKARTERRI CRUCES	65	114	156	105	41	77	78	648,22	1,25
Alango	10	9	8	4	18	19	14	554,43	1,40
Algorta	21	4	19	13	13	41	24	612,77	1,48
Astrabudua	2	4	0	9	2	1	5	398,78	1,14
Erandio	12	11	17	9	13	9	17	993,03	1,40
Gorliz - Plentzia	4	5	8	8	14	3	4	529,19	1,39
Las Arenas	9	6	11	14	25	38	13	505,56	1,31
Leioa	11	9	9	10	24	18	18	578,54	1,31
Mungia	12	11	7	17	31	12	17	660,04	1,10
Sopela	9	10	4	4	35	13	18	566,33	1,35
Txorierrri	6	5	1	5	18	10	8	400,93	1,01
OSI URIBE	96	74	84	93	193	164	138	578,83	1,29
Arrasate	20	34	27	30	34	27	23	1078,44	1,38
Bergara	26	28	21	16	21	14	11	1434,62	1,16
Oñati	10	5	14	11	15	7	3	921,39	1,36
Valle de Leniz	8	10	7	8	7	2	4	665,79	1,43
OSI ALTO DEBA	64	77	69	65	77	50	41	1077,11	1,29
Dumboa	17	20	25	8	10	25	17	573,04	1,19
Hondarribia	12	10	6	4	8	7	6	491,73	1,07
Irun - Centro	33	24	21	19	18	21	21	613,74	1,16
OSI BIDASOA	62	54	52	31	36	53	44	574,31	1,15
Deba	12	4	11	8	8	7	15	924,54	1,55
Eibar	38	18	32	31	30	29	45	1884,96	1,60
Elgoibar	13	7	17	14	10	14	19	824,04	1,10
Ermua	15	10	16	18	17	18	23	1257,97	1,23
Torrekua	15	22	14	16	18	12	27	1834,77	2,08
OSI DEBABARRENA	93	61	90	87	83	80	129	1343,17	1,46
Alza-Roteta	7	9	11	11	3	4	7	533,97	1,11
Amara Berri	20	25	33	25	20	21	12	677,45	1,32
Amara Centro	8	14	16	14	3	9	13	681,63	1,40
Beraun - Erreterria	12	14	6	7	6	3	6	681,03	1,00
Bidebieta	6	9	5	5	4	0	5	773,37	1,14
Egia	16	15	8	15	16	7	7	883,53	1,26
Gros	14	29	36	38	18	28	28	999,93	1,32
Hernani - Urnieta - Astigarraga	39	33	32	59	30	18	25	1177,02	0,94
Intxaurrenondo	5	10	6	8	14	8	3	894,02	1,14
Iztietia - Erreterria	14	30	15	31	13	12	19	708,81	1,19
Lasarte - Usurbil	16	31	23	12	15	8	13	727,97	1,21
Lezo-San Juan	8	10	9	11	8	4	8	1135,70	1,09
Loiola	3	5	7	6	4	7	8	841,87	1,46

Oiartzun	6	7	8	3	7	1	7	598,01	1,07
Ondarreta	21	29	36	25	34	29	16	866,01	1,33
Parte Vieja	9	11	10	5	4	10	4	601,49	1,20
Pasai Antxo	5	8	11	4	8	2	5	1001,92	1,33
Pasajes San Pedro	11	14	8	12	8	2	1	961,18	1,21
Zarautz – Orio - Aia	24	23	19	28	10	29	25	785,82	1,59
Zumaia - Zestoa - Getaria	20	9	10	14	6	6	11	990,66	0,74
OSI DONOSTIALDEA	264	335	309	333	231	208	223	826,73	1,16
Azkoitia	13	22	21	11	7	3	21	1188,68	1,04
Azpeitia	23	11	14	14	2	24	27	1092,04	0,85
Beasain	13	20	17	16	12	12	12	857,12	0,76
Lazkao	3	14	15	8	6	6	8	892,33	1,21
Legazpi	5	6	9	9	6	6	8	926,88	1,09
Ordizia	15	16	6	7	13	5	3	926,32	0,65
Zumarraga	23	12	27	7	11	28	15	936,09	1,17
OSI GOIERRI-ALTO UROLA	95	101	109	72	57	84	94	968,07	0,89
Alegia	8	12	10	8	2	1	2	1260,32	0,74
Andoain	20	13	11	13	9	7	7	906,62	1,31
Ibarra	7	9	5	11	7	2	3	1122,16	0,89
Tolosa	11	11	13	19	12	5	17	761,08	0,98
Villabona	21	9	16	14	27	7	16	1072,37	1,26
OSI TOLOSALDEA	67	54	55	65	57	22	45	961,67	1,04
Otros	13	29	26	13	14	17	21		

*14 eguneko tasa 100.000 biztanleko/ Tasa de 14 días por 100.000 habitantes.

** Inzidentzia tasen arrazoiak $-I(D)/I(D-7)$ - gaurko 14 eguneko inzidentzia metatuaren tasa duela astebeteko 14 eguneko inzidentzia metatuaren tasarekin konparatzen du. Tasen arrazoiaren balioa 1en azpitik dagoenean inzidentzia tasak behera egin duela esan nahi du. Duela astebeteko inzidentzia tasa zero den kasuetan “-” agertzen da. / La razón de tasas de incidencia $-I(D)/I(D-7)$ - compara la tasa de incidencia acumulada en 14 días a fecha de hoy, con la incidencia acumulada en 14 días de hace una semana. En caso de que el valor de la ratio sea un valor por debajo de 1, significa que la incidencia ha disminuido. Cuando la tasa de incidencia de hace una semana es cero se indica con “-”.

+ Semaforoa 14 eguneko inzidentzia tasaren arabera: berdez < 60, horiz 60-299, laranja 300-499 eta gorri >=500. / Semaforo según la tasa de incidencia acumulada en 14 días: en verde <60, en amarillo 60-299, en naranja 300-499 y en rojo >= 500.