

KORONABIRUSAREN EGOERA EPIDEMIOLOGIKOA EUSKADIN (COVID-19) SITUACIÓN EPIDEMIOLÓGICA DEL CORONAVIRUS (COVID-19) EN EUSKADI

-- RESULTADOS DE TESTS VALIDADOS EL 05/11/2020--

Osasun Sailburuordetza / Viceconsejería de Salud
COVID Informazio Zerbitzua / Servicio de Información COVID

Email: covid-informazioa.osasuna@euskadi.eus

OPEN DATA:

Informe honetan argitaratzen diren datu guztiak hurrengo webgunean dituzue eskuragarri. / Todos los datos publicados en este informe están disponibles en la siguiente página web.

<https://opendata.euskadi.eus/catalogo/-/evolucion-del-coronavirus-covid-19-en-euskadi/>

TXOSTENEAN ORAIN ARTE ARAZTU EDO ZUZENDU DIREN AKATSAK ERRORES DEPURADOS O CORREGIDOS HASTA LA FECHA EN EL INFORME

Txosten honen informazioa etengabe berrikusten eta arazten ari da. Baliteke, gardentasunaren mesedetan, akats puntualen bat egotea, gerora zuzenduko dena.

La información de este informe está continuamente siendo revisada y depurada. En aras de la transparencia puede que haya algún error puntual que se corregirá posteriormente.

ARAZTU EDO ZUZENDU DIREN AKATSAK	ERRORES DEPURADOS O CORREGIDOS
Egunero desadostasun txikiak zuzentzen dira bizilekuaren eta testa eskatzen den lurralde historikoaren artean.	Cada día se corrigen pequeñas discrepancias entre el lugar de residencia y el territorio histórico desde donde se solicita el test.

KORONABIRUSAREN EGOERA EPIDEMIOLOGIKOA EUSKADIN (COVID-19) SITUACIÓN EPIDEMIOLÓGICA DEL CORONAVIRUS (COVID-19) EN EUSKADI

-- RESULTADOS DE TESTS VALIDADOS EL 05/11/2020--

	PCR	Antigeno	Guztira
Egindako test diagnostiko kopurua / Número de test diagnósticos realizados:	14.937	1.753	16.690
Emitza positibo kopurua / Número de resultados positivos:	1.277	270	1.547
Emitza positiboen ehunekoa / Porcentaje de test PCR positivos:	8,5%	15,4%	9,3%

TEST DIAGNOSTIKOA EGITEKO ARRAZOA EMAITZA POSITIBOA DUTEN KASUETAN/ MOTIVO DE REALIZACIÓN DEL TEST DIAGNÓSTICO EN CASOS CON RESULTADO POSITIVO

	Kontaktua izatea / Ser contacto *	Sintomak izatea / Ser sintomáticos *	Beste arrazoi bat / Otro motivo *
30/10	41,2%	43,5%	15,3%
31/10	41,4%	43,1%	15,5%
01/11	41,6%	43,0%	15,4%
02/11	42,2%	43,4%	14,4%
03/11	42,5%	42,9%	14,6%
04/11	43,2%	42,0%	14,8%
05/11	43,9%	40,6%	15,5%

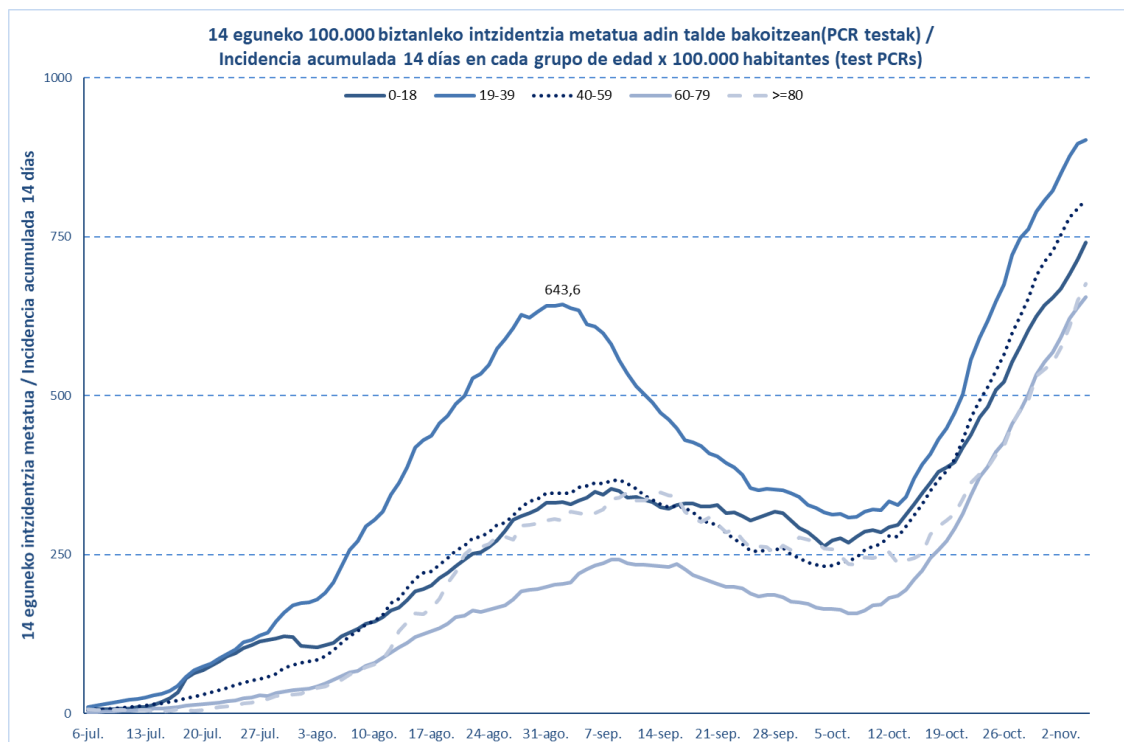
*Azken 7 egunetako emaitzen batzbestekoa / Media de los resultados de los últimos 7 días.

KASU POSITIBO BERRIAK HERRIALDE HISTORIKOAREN ARABERA / NUEVOS CASOS POSITIVOS SEGÚN SU TERRITORIO HISTÓRICO

	Kasu positibo kopurua / Número de casos positivos	100.000 biztanleko 14 eguneko inzidentzia tasa metatua/ Tasa de incidencia acumulada en 14 días por 100.000 habitantes	Tasen arrazoia/ Razón de tasas I(D)/I(D-7)
Araba	175	537,55	1,29
Bizkaia	690	661,24	1,26
Gipuzkoa	663	1047,83	1,20
Otros	19		
Euskadi	1.547	778,56	1,24

**KASU POSITIBO BERRIAK ADIN-TARTEKA /
NUEVOS CASOS POSITIVOS POR GRUPOS DE EDAD**

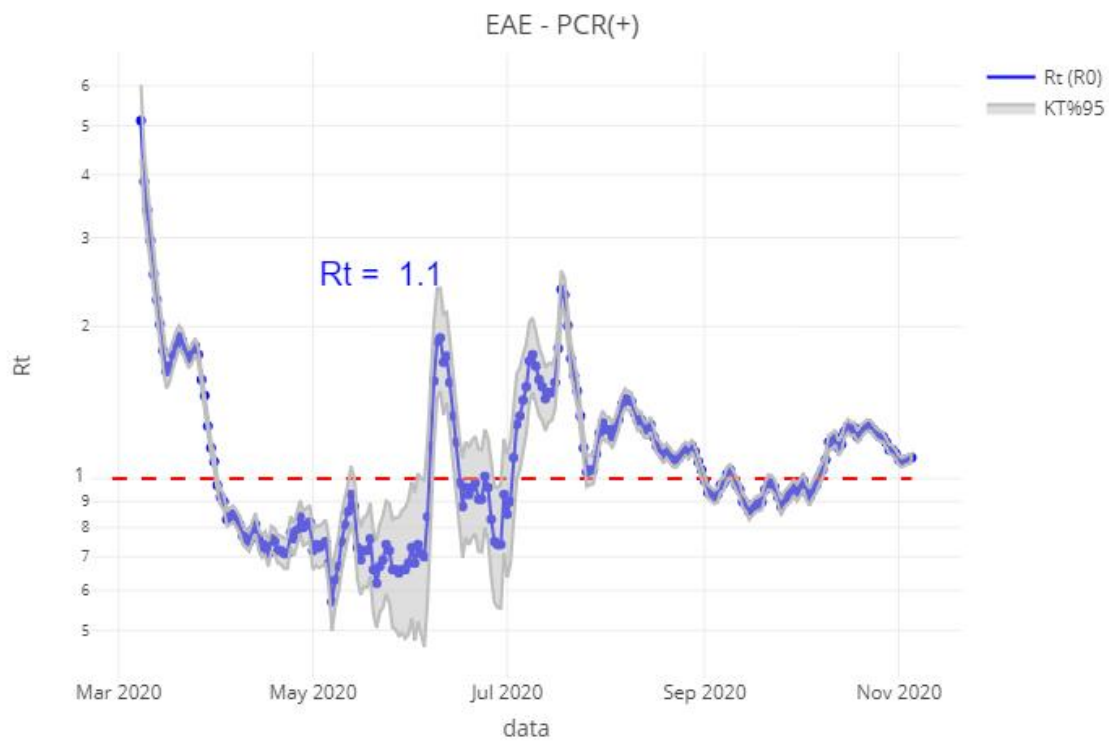
	Kasu positibo kopurua / Número de casos positivos	100.000 biztanleko 14 eguneko intzidentzia tasa metatua / Tasa de incidencia acumulada en 14 días por 100.000 habitantes	Tasen arrazoia / Razón de tasas I(D)/I(D-7)
0-18	270	740,7	1,24
19-39	406	902,4	1,18
40-64	576	805,9	1,24
65-79	190	594,1	1,33
>=80	104	675,4	1,37



	Kasu positibo kopurua / Número de casos positivos	100.000 biztanleko 14 eguneko intzidentzia tasa metatua / Tasa de incidencia acumulada en 14 días por 100.000 habitantes	Tasen arrazoia / Razón de tasas I(D)/I(D-7)
0-2	30	465,5	1,29
3-5	38	486,8	1,54
6-12	96	662,1	1,26
13-16	67	1051,9	1,19
17-18	39	1117,6	1,08

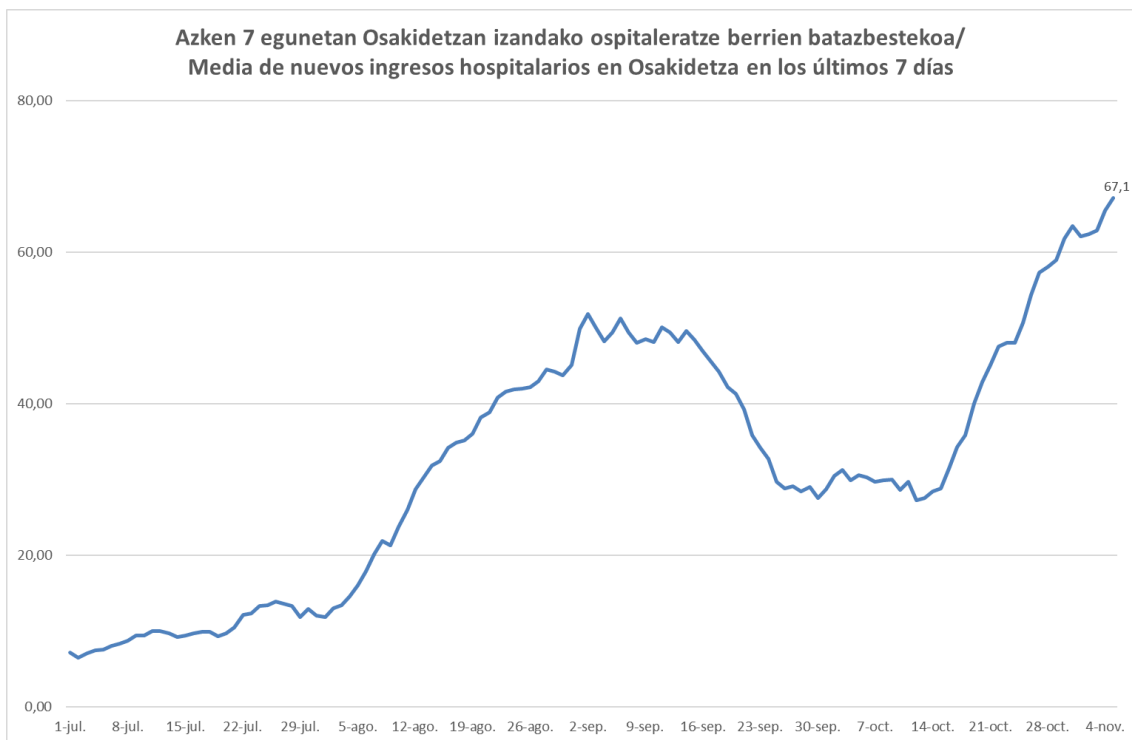
**OINARRIZKO BIRSORKUNTZA TASA /
NÚMERO REPRODUCTIVO BÁSICO**

	Euskadi (%95 IC)	Araba	Bizkaia	Gipuzkoa
30/10	1,14 (1,11; 1,26)	1,27	1,18	1,06
31/10	1,12 (1,09; 1,14)	1,20	1,14	1,08
01/11	1,09 (1,06; 1,11)	1,13	1,11	1,05
02/11	1,08 (1,05; 1,10)	1,11	1,08	1,06
03/11	1,09 (1,06; 1,11)	1,10	1,09	1,08
04/11	1,09 (1,07; 1,12)	1,10	1,09	1,09
05/11	1,10 (1,07; 1,12)	1,12	1,09	1,10

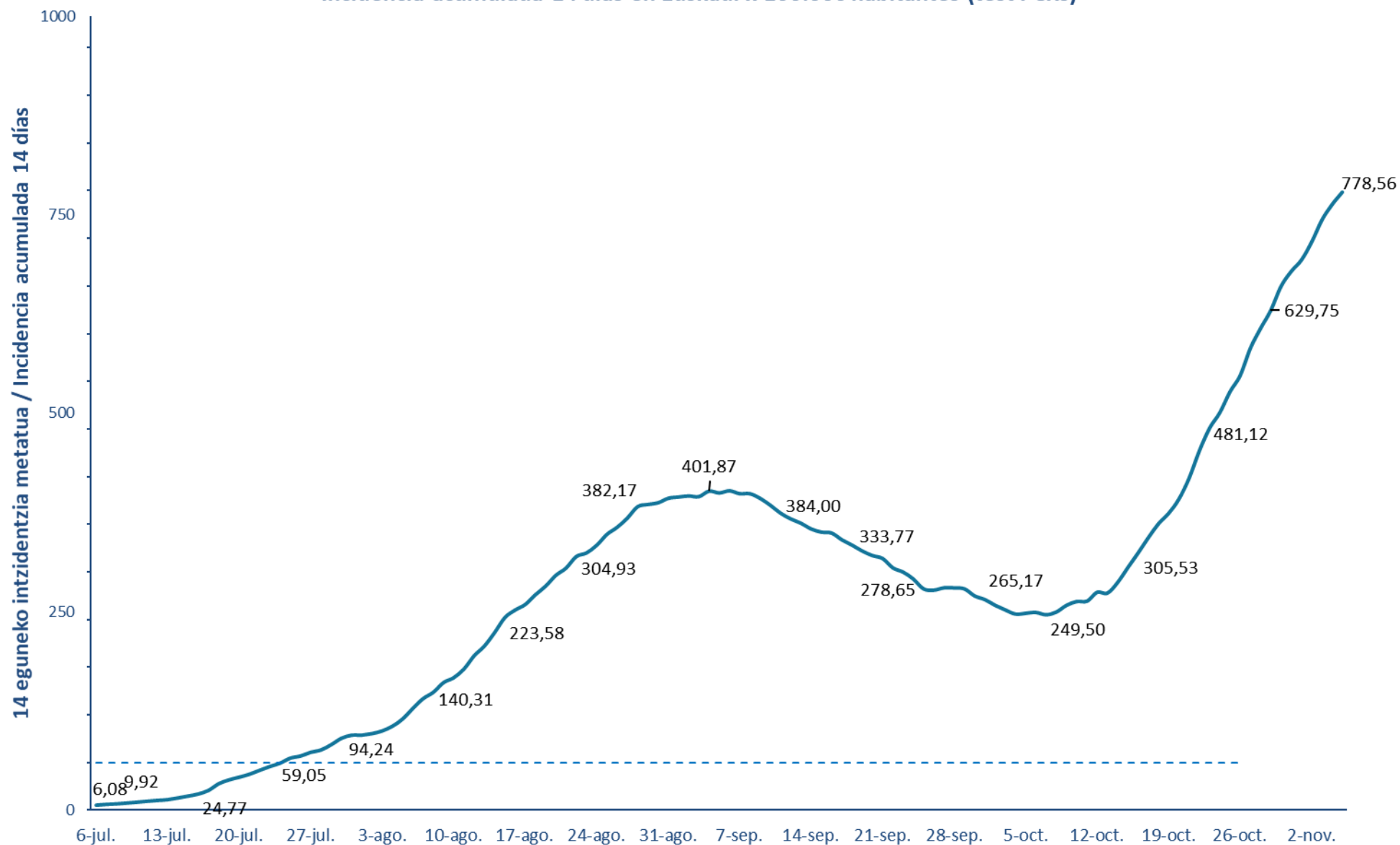


**BALIABIDE ASISTENTZIALEN ERABILERA /
UTILIZACIÓN DE LOS RECURSOS ASISTENCIALES**

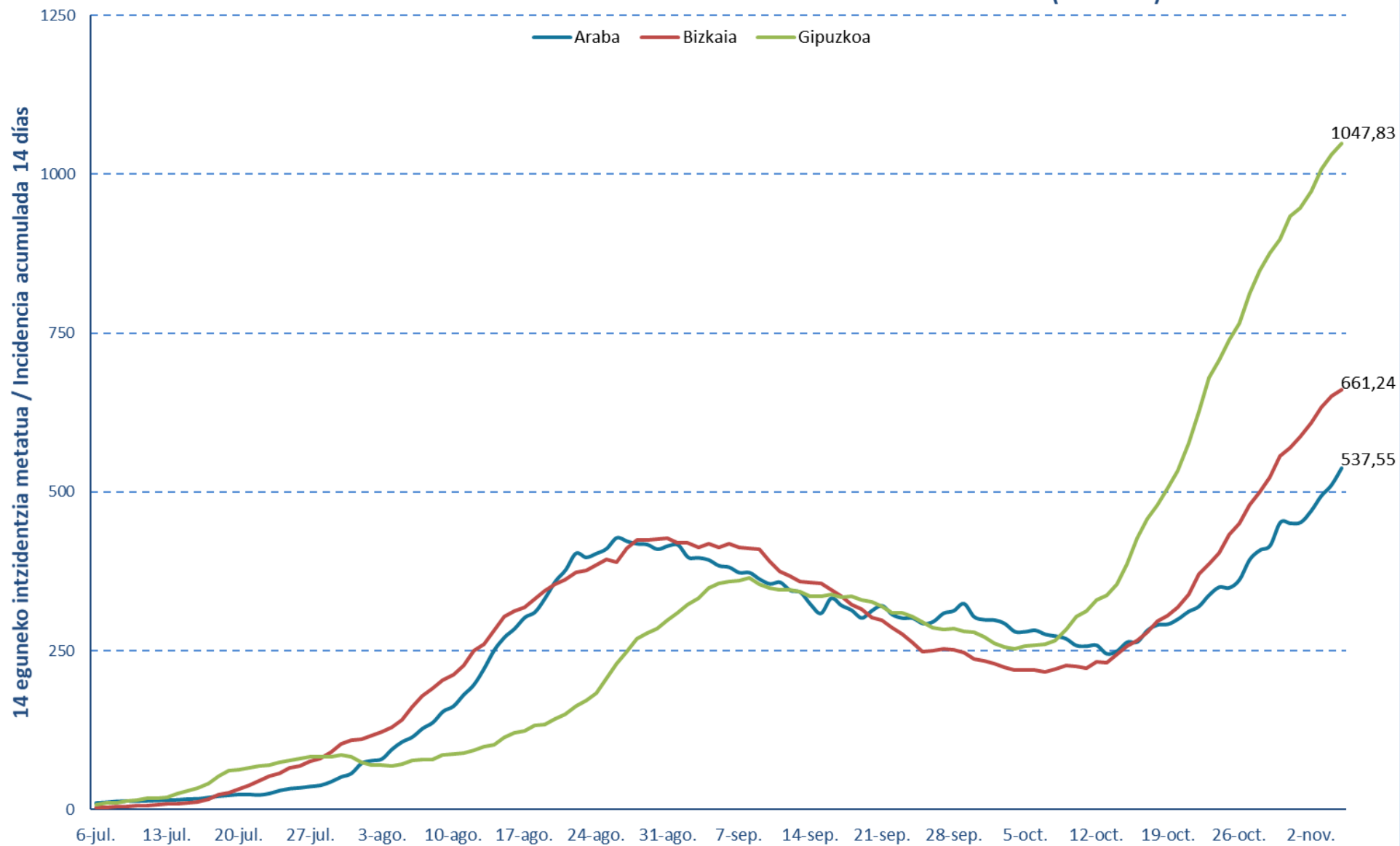
	ZIUn ospitaleratuak Osakidetzan/ Ingresados en UCI en Osakidetza	Ospitaleratze berriak Osakidetzan/ Nuevos ingresos en planta en Osakidetza	Osakidetzan ospitaleratuta daudenak / Ingresados en planta en Osakidetza
23/10	71	61	335
24/10	74	36	351
25/10	76	52	392
26/10	74	71	405
27/10	75	73	405
28/10	79	57	386
29/10	84	63	395
30/10	92	81	412
31/10	97	47	436
01/11	104	43	469
02/11	106	73	460
03/11	107	76	450
04/11	111	76	462
05/11	111	74	463



14 eguneko 100.000 biztanleko intzidentzia metatua Euskadin (PCR testak) /
Incidencia acumulada 14 días en Euskadi x 100.000 habitantes (test PCR)



14 eguneko 100.000 biztanleko intzidentzia metatua Lurralde Historiko bakoitzean (PCR testak) /
Incidencia acumulada 14 días en cada Territorio Histórico x 100.000 habitantes (test PCR)





**PCR POSITIBO BERRIAK EUSKADIKO UDALERRIETAN /
NUEVOS POSITIVOS PCR EN LOS MUNICIPIOS DE EUSKADI**

Alfabetoz ordenatuta./ Ordenado alfabéticamente.

UDALERRIA / MUNICIPIO	30/10	31/10	01/11	02/11	03/11	04/11	05/11	Tasa**	I(D)/I(D-7)**
Agurain/Salvatierra	5	0	0	3	2	2	2	679,76	1,09
Alegría-Dulantzi	2	0	0	0	0	0	1	195,12	1,20
Amurrio	1	1	1	0	1	2	1	134,37	1,00
Añana	0	0	0	0	0	0	1	1075,27	2,00
Aramaio	0	0	0	1	1	5	5	929,61	2,00
Armiñón	0	0	0	0	0	0	0	1345,29	1,00
Arraia-Maeztu	0	0	0	0	0	0	0	0,00	0,00
Arratzua-Ubarrundia	0	0	0	0	0	0	0	193,61	0,67
Artziniega	6	1	0	2	4	0	3	1092,61	3,50
Asparrena	7	3	1	4	3	1	1	1615,91	3,71
Ayala/Aiara	5	3	2	1	0	0	0	758,36	1,38
Baños de Ebro/Mañueta	0	0	0	0	0	0	0	0,00	-
Barrundia	1	0	0	1	0	1	1	740,74	0,88
Berantevilla	0	0	1	0	0	0	0	409,84	0,40
Bernedo	0	0	0	0	0	0	0	193,42	1,00
Campezo/Kanpezu	0	0	0	1	0	2	2	562,85	6,00
Elburgo/Burgelu	0	0	0	0	0	0	0	0,00	0,00
Elciego	0	0	0	0	1	0	2	481,70	2,50
Elvillar/Bilar	0	0	1	1	3	1	0	2253,52	1,60
Erriberagoitia/Ribera Alta	0	0	0	0	0	0	0	64,10	1,00
Harana/Valle de Arana	0	0	0	0	0	0	0	0,00	-
Iruña Oka/Iruña de Oca	1	1	0	0	0	1	0	85,37	1,50
Iruraiz-Gauna	0	1	1	0	0	0	0	376,65	2,00
Kripan	0	0	0	0	0	0	0	0,00	-
Kuartango	0	0	0	1	0	0	0	278,55	1,00
Labastida/Bastida	0	0	0	0	0	0	0	134,05	0,22
Lagrán	0	0	0	0	0	0	0	0,00	-
Laguardia	1	0	1	0	1	0	1	839,25	0,65
Lanciego/Lantziego	0	0	0	0	0	4	3	1519,34	2,75
Lantarón	0	2	0	0	0	0	0	636,94	0,86
Lapuebla de Labarca	3	2	2	1	0	3	1	2267,57	1,43
Laudio/Llodio	22	4	4	6	7	12	6	534,21	1,63
Legutio	8	0	0	0	0	0	2	835,65	3,00
Leza	0	0	0	0	0	2	1	1382,49	3,00
Moreda de Álava/Moreda Araba	0	0	0	0	0	0	0	0,00	-
Navaridas	0	0	0	0	2	0	0	2427,18	1,00
Okondo	1	0	0	2	0	1	0	332,23	-

Oyón-Oion	3	0	0	0	1	3	2	371,75	1,18
Peñacerrada-Urizaharra	0	0	0	1	0	0	0	348,43	-
Ribera Baja/Erribera Beitia	3	1	0	0	0	2	0	837,32	1,75
Samaniego	0	0	0	0	0	2	0	1260,50	3,00
San Millán/Donemiliaga	0	3	0	0	0	0	1	542,74	4,00
Urkabustaiz	2	0	0	0	0	0	0	1393,73	0,67
Valdegavía/Gaubea	0	0	0	0	0	0	0	93,55	1,00
Villabuena de Álava/Eskuernaga	0	0	0	0	0	1	0	328,95	-
Vitoria-Gasteiz	131	73	50	86	134	107	138	545,20	1,27
Yécora/Iekora	0	0	0	0	0	0	0	0,00	-
Zalduondo	0	0	0	0	0	0	0	515,46	1,00
Zambrana	0	0	0	0	0	0	0	0,00	0,00
Zigoitia	0	0	0	0	2	0	0	116,82	-
Zuia	2	0	0	2	1	0	1	380,55	1,80
ARABA	204	95	64	113	163	152	175	537,55	1,29

Abadiño	3	2	2	5	4	3	1	688,76	0,77
Abanto y Ciérvana-Abanto Zierbena	11	3	1	8	3	4	11	907,56	1,12
Ajangiz	0	0	0	0	1	0	0	441,50	0,50
Alonsotegi	2	0	0	2	3	2	3	701,26	1,67
Amorebieta-Etxano	28	14	7	5	13	12	14	1019,93	1,23
Amoroto	0	0	0	0	0	0	0	0,00	-
Arakaldo	0	0	0	0	0	0	0	0,00	-
Arantzazu	1	0	0	0	0	0	1	530,50	-
Areatza	1	0	1	0	0	0	0	493,83	1,20
Arrankudiaga	1	0	0	0	1	0	1	392,54	4,00
Arratzu	0	0	0	0	0	0	0	0,00	0,00
Arrieta	0	0	0	0	0	0	0	0,00	-
Arrigorriaga	6	5	4	1	8	5	9	530,21	1,34
Artea	0	1	1	0	0	0	1	554,02	4,00
Artzentales	0	0	0	0	0	0	1	289,02	2,00
Atxondo	2	1	0	3	0	0	2	777,93	1,57
Aulesti	0	0	0	0	0	0	2	601,50	2,00
Bakio	0	2	0	0	1	0	0	341,04	0,69
Balmaseda	14	1	2	11	2	0	1	605,66	2,30
Barakaldo	55	45	36	29	39	62	77	616,26	1,52
Barrika	0	0	2	1	0	0	0	523,56	1,14
Basauri	30	22	18	34	23	30	30	658,30	2,03
Bedia	0	0	0	0	0	0	0	189,75	1,00
Berango	6	1	3	1	1	6	2	594,74	1,23
Bermeo	7	2	4	5	3	7	13	396,92	1,63
Berriatua	2	2	1	0	0	4	1	2238,21	0,82
Berriz	3	0	0	2	0	2	1	701,98	0,62

Bilbao	179	149	141	198	219	199	168	657,78	1,27
Busturia	0	0	1	0	0	0	0	373,37	1,20
Derio	0	4	1	2	2	0	0	417,18	1,00
Dima	0	0	1	0	0	0	0	209,64	0,50
Durango	36	17	8	9	15	13	9	859,49	0,83
Ea	0	0	0	0	0	0	0	117,92	1,00
Elantxobe	0	0	0	0	0	0	0	0,00	0,00
Elorrio	1	1	0	2	9	1	2	430,05	0,89
Erandio	14	9	25	6	14	14	17	716,14	1,38
Ereño	0	0	0	0	0	0	0	0,00	0,00
Ermua	25	13	21	10	14	10	14	1278,13	1,24
Errigoiti	0	0	0	1	0	1	0	413,22	-
Etxebarri	9	5	3	6	8	5	9	617,39	1,40
Etxebarria	7	1	0	2	1	0	0	2396,80	0,90
Forua	0	0	1	0	0	0	1	327,51	1,00
Fruiz	0	0	0	0	0	0	0	0,00	-
Galdakao	24	13	16	9	22	17	17	700,94	1,08
Galdames	0	0	0	1	0	1	0	239,23	2,00
Gamiz-Fika	1	0	1	0	0	0	0	582,24	0,31
Garai	0	0	0	0	0	0	0	0,00	-
Gatika	1	1	1	2	2	4	0	1031,55	1,55
Gautegiz Arteaga	0	0	0	1	0	0	0	351,29	1,50
Gernika-Lumo	1	2	3	4	16	3	4	292,97	1,29
Getxo	28	19	55	25	41	17	38	530,56	1,29
Gizaburuaga	0	0	0	0	0	0	0	0,00	-
Gordexola	1	0	0	2	2	3	0	1160,09	1,67
Gorliz	0	0	2	3	2	3	3	291,85	1,55
Güeñes	4	1	1	0	2	5	5	441,80	1,71
Ibarrangelu	0	1	0	2	0	0	0	640,00	2,00
Igorre	2	0	3	0	4	2	2	624,55	1,44
Ispaster	1	2	0	0	0	1	0	674,76	2,50
Iurreta	4	3	0	7	4	3	2	1382,49	1,34
Izurtza	1	0	0	0	1	0	0	1384,08	2,00
Karrantza Harana/Valle de Carranza	0	1	0	0	0	0	0	249,47	1,00
Kortezubi	0	1	0	0	0	1	0	457,67	-
Lanestosa	0	0	0	0	0	0	0	0,00	-
Larrabetzu	0	0	0	0	1	2	3	389,67	1,60
Laukiz	1	0	2	0	3	2	0	944,21	1,57
Leioa	10	8	16	12	11	11	10	532,26	1,33
Lekeitio	8	3	1	5	6	9	2	883,25	1,42
Lemoa	2	1	7	1	4	0	0	858,73	1,24
Lemoiz	2	0	0	0	1	0	4	565,43	-
Lezama	0	0	3	1	2	1	1	503,57	1,50

Loiu	1	0	1	0	1	0	1	467,09	1,38
Mallabia	1	0	0	0	1	0	2	851,79	0,63
Mañaria	0	1	0	0	0	0	3	775,19	-
Markina-Xemein	5	7	1	1	8	3	5	1269,14	0,68
Maruri-Jatabe	0	1	0	0	0	1	2	754,31	1,75
Mendata	0	0	0	0	0	0	1	490,20	2,00
Mendexa	0	0	0	0	0	0	0	0,00	0,00
Meñaka	0	0	1	1	1	1	0	701,26	2,50
Morga	0	0	1	0	0	0	0	255,75	-
Mundaka	0	1	0	0	0	0	0	108,46	2,00
Mungia	10	9	24	10	6	3	6	680,15	1,49
Munitibar-Arbatzegi Gerrikaitz	3	0	0	2	0	2	4	3063,46	2,33
Murueta	0	0	0	0	0	0	0	0,00	-
Muskiz	4	2	0	3	1	1	5	576,72	0,88
Muxika	1	0	0	1	3	0	0	607,29	1,29
Nabarniz	0	0	0	0	0	0	0	0,00	-
Ondarroa	7	1	4	1	0	5	3	733,41	0,95
Orozko	1	0	0	0	0	1	2	382,70	0,77
Ortuella	5	3	7	3	4	7	13	874,25	1,06
Otxandio	1	0	0	0	0	1	2	897,53	1,09
Plentzia	1	1	5	0	2	2	1	550,08	0,92
Portugalete	14	15	17	6	9	11	40	510,92	1,12
Santurtzi	46	18	33	21	21	63	74	1046,18	1,60
Sestao	12	16	9	13	9	10	18	648,35	1,27
Sondika	2	0	1	0	1	1	0	757,41	1,10
Sopela	9	1	4	5	7	3	2	463,43	1,03
Sopuerta	0	1	1	0	0	2	1	486,22	0,75
Sukarrieta	0	0	0	0	0	0	0	297,62	1,00
Trucios-Turtzioz	1	0	2	0	1	0	0	1367,19	1,17
Ubide	0	0	0	0	1	0	0	564,97	-
Ugao-Miraballes	5	5	2	4	8	10	10	1579,97	2,24
Urduliz	3	1	1	2	0	1	0	465,77	1,11
Urduña/Orduña	4	4	0	1	4	3	7	655,12	3,50
Valle de Trápaga-Trapagaran	12	3	7	2	9	13	0	640,00	1,23
Zaldibar	1	0	0	2	3	0	1	589,01	0,78
Zalla	6	1	1	2	11	4	1	521,45	1,42
Zamudio	1	2	1	1	0	3	0	610,87	1,43
Zaratamo	0	0	2	1	1	1	1	429,18	3,50
Zeanuri	0	1	0	1	1	2	0	794,91	1,67
Zeberio	0	0	0	1	1	0	1	469,48	2,50
Zierbena	0	0	0	3	0	0	2	669,79	1,43
Ziortza-Bolibar	0	0	0	1	1	2	0	886,92	4,00
BIZKAIA	690	450	520	506	623	621	690	661,24	1,26

Abaltzisketa	0	0	0	0	0	0	0	914,63	0,75
Aduna	0	0	0	0	1	0	0	208,33	0,50
Aia	4	0	1	1	2	1	1	750,75	2,50
Aizarnazabal	1	2	0	1	5	0	1	1703,80	4,33
Alegia	4	3	0	0	4	3	1	1827,53	0,89
Albiztur	0	0	0	0	0	0	0	2364,86	0,44
Alkiza	0	1	0	0	1	1	0	867,05	-
Altzaga	0	0	0	0	0	0	0	1063,83	1,00
Altzo	0	1	0	0	0	0	0	1634,88	1,00
Amezketza	3	1	0	0	1	3	0	1212,79	1,10
Andoain	8	21	2	4	19	13	11	936,77	1,25
Anoeta	1	3	0	0	2	0	1	638,51	0,62
Antzuola	4	3	5	2	2	7	1	1862,79	1,03
Arama	0	1	0	0	1	0	0	1485,15	0,75
Aretxabaleta	2	4	2	6	5	7	5	718,51	1,55
Arrasate/Mondragón	13	20	18	13	17	29	23	1069,91	1,27
Asteasu	0	2	0	0	0	2	0	1032,26	0,70
Astigarraga	2	1	1	6	3	3	6	841,42	0,81
Ataun	1	2	0	1	1	4	6	1432,66	1,25
Azkoitia	8	8	4	18	13	23	21	1442,99	1,14
Azpeitia	24	4	3	8	21	10	14	1368,32	0,84
Baliarrain	0	0	0	0	0	0	0	0,00	-
Beasain	18	22	5	14	12	15	13	1481,85	0,86
Beizama	0	0	0	0	0	0	0	0,00	-
Belauntza	1	0	0	0	0	0	0	1937,98	1,00
Berastegi	2	4	0	5	5	2	0	3988,60	1,40
Bergara	20	27	25	12	23	21	19	1692,88	1,68
Berrobi	0	1	0	0	0	0	0	652,53	1,33
Bidania-Goiatz	3	1	0	0	1	0	1	2872,53	1,45
Deba	8	4	3	2	11	4	5	1101,93	1,33
Donostia / San Sebastián	127	141	99	131	111	159	173	874,75	1,33
Eibar	45	47	42	46	54	41	46	1904,87	1,83
Elduain	0	0	0	0	0	0	1	1200,00	1,50
Elgeta	1	2	0	0	1	0	1	614,57	1,75
Elgoibar	8	4	10	7	9	6	12	940,87	0,99
Errenteria	26	16	22	19	25	45	19	832,07	1,19
Errezil	2	0	0	0	1	1	1	2866,24	0,56
Eskoriatza	3	5	1	0	4	4	1	762,61	1,72
Ezkio-Itsaso	0	0	0	0	1	0	0	310,56	1,00
Gabiria	0	0	0	0	0	0	0	197,63	1,00
Gaintza	0	0	0	0	0	0	0	1680,67	0,33
Gaztelu	1	0	0	0	0	0	0	2409,64	1,33
Getaria	6	1	2	0	1	2	2	1089,25	1,24

Hernani	20	28	9	29	26	27	20	1429,07	1,31
Hernalde	3	0	0	1	2	0	1	2950,82	1,50
Hondarribia	3	8	9	9	12	10	6	625,85	1,22
Ibarra	5	3	1	0	3	5	5	1244,72	1,13
Idiazabal	3	1	0	1	1	2	1	963,15	0,88
Ikaztegieta	0	1	0	0	0	1	0	1778,66	0,90
Irun	35	22	17	32	51	47	47	839,75	1,28
Irura	1	1	0	0	2	0	2	938,71	1,00
Itsasondo	1	0	1	0	1	1	0	974,93	1,00
Larraul	0	0	0	0	0	0	0	0,00	-
Lasarte-Oria	8	9	12	18	11	24	19	897,74	1,40
Lazkao	10	3	0	9	2	9	7	1171,38	1,59
Leaburu	1	2	0	0	0	2	0	2479,34	1,80
Legazpi	4	5	3	11	5	6	9	1091,34	1,11
Legorreta	1	4	1	1	2	5	6	1477,50	2,75
Leintz Gatzaga	0	0	0	0	0	0	0	0,00	-
Lezo	2	5	3	3	1	5	6	1098,00	0,87
Lizartza	0	1	0	0	0	0	0	618,24	1,00
Mendaro	1	1	3	1	0	1	3	607,76	1,18
Mutiloa	1	0	0	0	0	0	0	400,00	-
Mutriku	3	0	2	1	1	0	5	356,21	0,95
Oiartzun	5	5	5	5	6	7	8	801,85	1,22
Olaberria	0	0	0	3	0	0	1	1094,09	1,00
Oñati	12	15	4	3	10	4	14	854,25	1,39
Ordizia	9	12	4	5	12	12	6	1654,96	0,78
Orendain	0	0	0	0	0	0	1	495,05	-
Orexa	0	0	0	0	0	0	0	0,00	-
Orio	3	1	3	3	7	5	6	676,46	2,56
Ormaiztegi	2	1	0	1	0	1	1	1621,62	0,95
Pasaia	18	18	2	4	22	24	20	1148,94	1,33
Segura	1	0	0	3	1	1	1	1313,20	0,95
Soraluze-Placencia de las Armas	3	3	1	1	4	0	2	1219,20	0,73
Tolosa	11	17	4	9	10	10	13	934,09	0,89
Urnieta	13	10	10	5	8	4	6	2407,11	0,86
Urretxu	3	7	1	5	6	6	14	1161,42	1,13
Usurbil	3	5	2	3	6	7	3	854,70	1,20
Villabona	7	10	1	4	10	4	12	1269,90	1,74
Zaldibia	1	2	2	3	1	4	0	1656,44	0,87
Zarautz	22	20	10	10	15	16	12	738,17	1,72
Zegama	0	0	0	0	0	0	1	456,92	0,44
Zerain	0	0	0	0	0	0	0	0,00	-
Zestoa	2	0	4	3	3	2	1	939,21	0,82
Zizurkil	1	3	0	0	3	2	1	825,35	0,86

Zumaia	18	10	8	2	12	6	5	1689,57	0,88
Zumarraga	9	7	1	6	17	5	13	1085,29	1,22
GIPUZKOA	591	592	368	490	630	671	663	1047,83	1,20

OTROS	17	16	20	11	9	17	19		
--------------	----	----	----	----	---	----	----	--	--

*14 eguneko tasa 100.000 biztanleko. Tasak kalkulatzeko EUSTATen Biztanleen Udal-Erroldaren Estatistikan 2019ko urtarrilaren 1erako argitaratutako biztanleria hartzen da. / Tasa de 14 días por 100.000 habitantes. Las tasas se calculan con respecto a la población publicada por EUSTAT en la Estadística Municipal de Habitantes para el 1 de enero del 2019. https://eu.eustat.eus/bankupx/pxweb/eu/euskara/-/PX_2212_ep06b.px

** Inzidentzia tasen arrazoiak $-I(D)/I(D-7)$ - gaurko 14 eguneko inzidentzia metatuaren tasa duela astebeteko 14 eguneko inzidentzia metatuaren tasarekin konparatzen du. Tasen arrazoiaren balioa 1en azpitik dagoenean inzidentzia tasak behera egin duela esan nahi du. Duela astebeteko inzidentzia tasa zero den kasuetan “-“ agertzen da. / La razón de tasas de incidencia $-I(D)/I(D-7)$ - compara la tasa de incidencia acumulada en 14 días a fecha de hoy, con la tasa de incidencia acumulada en 14 días de hace una semana. En caso de que el valor de la ratio sea un valor por debajo de 1, significa que la incidencia ha disminuido. Cuando la tasa de incidencia de hace una semana es cero se indica con “-“.

+ Semaforoa 14 eguneko inzidentzia tasaren arabera 5.000 biztanletik gorako udalerrietan: berdez < 60, horiz 60-299, laranja 300-499 eta gorri >=500. / Semaforo según la tasa de incidencia acumulada en 14 días en los municipios de más de 5.000 habitantes: en verde <60, en amarillo 60-299, en naranja 300-499 y en rojo >= 500.

**PCR POSITIBO BERRIAK EUSKADIKO OSASUN EREMUETAN /
NUEVOS POSITIVOS PCR EN LAS ZONAS DE SALUD DE EUSKADI**

Alfabetoz ordenatuta./ Ordenado alfabéticamente.

OSASUN-EREMUAK/ZONAS DE SALUD	30/10	31/10	01/11	02/11	03/11	04/11	05/11	Tasa**	I(D)/I(D-7)**
Abetxuko	4	0	2	1	0	2	10	702,94	2,45
Aranbizkarra I	10	3	2	1	9	6	13	476,95	1,31
Aranbizkarra II	3	1	0	5	2	3	4	346,05	0,86
Casco Viejo (Vitoria)	10	5	0	3	5	7	6	411,36	1,27
Gazalbide Txagorritxu	7	2	7	1	9	4	8	421,70	1,29
La Habana	8	5	0	3	6	5	2	340,64	1,32
Lakua - Arriaga	5	2	4	3	6	4	4	361,50	1,02
Lakuabizkarra	17	8	4	9	19	15	9	489,29	1,30
Llanada Alavesa	15	7	2	8	6	4	6	607,32	1,55
Montaña alavesa	0	0	0	1	0	2	2	320,22	2,33
Norte-Villarreal	8	0	0	0	1	2	5	681,87	1,61
Norte-Zuya	2	0	0	3	0	0	1	492,70	0,75
Olaguibel	22	14	6	9	25	13	13	475,84	1,51
Olarizu	7	4	3	6	6	6	18	474,28	1,20
Salburua	6	6	0	11	9	13	11	489,57	1,86
San Martín	12	3	6	13	14	8	14	472,20	1,20
Sansomendi	3	1	1	2	4	2	2	279,72	0,70
Valles Alaveses I	1	3	0	0	0	2	2	259,63	1,33
Valles Alaveses II	3	1	1	1	0	2	0	503,36	1,00
Zabalgana	12	11	10	8	19	13	14	584,18	1,60
Zaramaga	6	5	3	8	5	4	6	403,59	1,09
OSI ARABA	161	81	51	96	145	117	150	460,23	1,29
Rioja	7	2	4	2	8	16	10	716,58	1,18
OSI ARABAKO ERRIOXA	7	2	4	2	8	16	10	716,58	1,18
Desierto / Urban	4	4	3	2	9	4	12	760,58	1,70
La Paz	11	14	4	3	3	8	19	475,61	1,54
Lutxana	2	1	2	0	0	3	2	423,21	1,00
Rontegi	10	6	10	8	9	9	12	791,49	2,09
San Vicente	10	13	6	4	11	15	15	623,75	1,64
Sestao Kueto	8	3	4	8	3	4	4	593,79	1,27
Sestao Markonzaga	4	13	5	4	6	8	14	600,08	1,30
Zaballa C.S.	9	6	6	5	3	8	9	563,85	1,64
Zuazo	8	4	6	8	4	11	7	404,30	1,30
OSI BARAKALDO SESTAO	66	64	46	42	48	70	94	569,80	1,50
Abadiño-Elorrio-Berriz	10	4	2	15	17	6	6	542,58	0,78
Aiala	17	9	3	4	9	5	11	424,17	2,08
Amorebieta	28	13	7	5	13	12	15	878,21	1,30
Arratia	7	4	13	2	9	3	4	567,81	1,37
Arrigorriaga	12	8	7	7	18	12	18	678,65	2,57

Basauri-Ariz	17	15	13	19	15	20	20	587,68	2,18
Basauri-Kareaga	13	7	6	15	9	10	10	600,05	2,42
Bermeo	7	3	4	5	3	7	13	318,72	1,74
Durango	41	22	8	16	19	16	14	806,34	0,89
Etxebarri	9	5	3	5	8	4	9	585,18	1,34
Galdakao	23	13	18	9	24	20	20	634,35	1,11
Gernika	1	2	3	5	16	3	4	242,08	1,24
Gernikaldea	4	1	3	6	3	3	6	547,76	1,14
Lekeitio	9	5	1	5	6	10	4	645,80	1,55
Llodio	24	5	4	10	7	14	8	433,43	1,72
Markina - Xemein	12	8	1	4	9	5	5	1310,11	0,73
Ondarroa	9	3	5	1	0	9	3	757,26	0,91
OSI BARRUALDE-GALDAKAO	243	127	101	133	185	159	170	598,62	1,23
Basurto	10	8	6	13	3	12	7	503,06	1,08
Begoña	6	1	4	10	11	4	3	505,48	1,46
Bolueta	11	5	7	4	6	7	8	613,62	2,19
Bombero Etxaniz	17	13	22	21	34	30	15	688,79	1,30
Casco Viejo (Bilbao)	7	1	2	8	6	7	12	503,74	1,10
Deusto	15	6	10	14	18	9	11	474,83	1,58
Gazteleku	5	9	2	7	11	8	7	516,76	0,80
Indautxu	15	16	10	14	16	11	9	743,94	1,37
Javier Sáenz de Buruaga	10	5	6	2	5	6	8	509,47	1,13
Karmelo	2	4	3	1	13	9	4	431,68	1,44
La Peña	5	6	7	2	3	6	9	586,28	1,43
Mina del Morro	2	3	3	4	8	3	1	334,33	1,03
Miribilla-La Merced	4	7	7	14	3	11	6	467,48	1,23
Otxarkoaga	9	2	8	6	6	8	5	513,59	2,00
Rekalde	24	13	13	28	18	25	13	734,80	1,40
San Adrián	5	4	1	5	8	6	2	537,58	1,08
San Ignacio	9	9	13	12	19	7	19	550,82	1,59
Santutxu-Solokoetxe	7	10	1	5	20	11	5	519,18	1,60
Txurdinaga	7	8	5	17	3	7	9	631,54	1,55
Zorroza	5	11	5	7	6	9	13	709,99	1,28
Zurbaran	2	4	6	4	3	4	7	377,43	1,25
OSI BILBAO-BASURTO	177	145	141	198	220	200	173	564,51	1,31
Abanto-Muskiz	15	5	1	11	4	5	17	688,09	1,04
Balmaseda	14	2	4	11	3	0	2	512,16	1,76
Buenavista	6	4	5	2	6	6	17	663,60	1,07
Güeñes	5	1	1	2	4	8	5	548,31	1,80
Ortuella	5	3	7	3	4	7	13	730,36	1,02
Portugalete - Centro	6	6	3	3	0	2	15	387,67	1,12
Portugalete-Repelega	2	5	10	2	4	5	13	387,12	1,20
Santurtzi-Centro-Mamariga	9	8	9	11	6	10	26	664,78	1,63

Santurtzi Kabiezes	36	10	23	12	14	52	46	1233,52	1,74
Trapagaran	12	3	7	2	9	13	0	549,50	1,35
Zalla	6	2	2	3	11	6	2	444,06	1,27
OSI EZKERRALDEA ENKARTERRI CRUCES	116	49	72	62	65	114	156	657,38	1,37
Alango	6	4	6	4	10	9	8	483,21	1,20
Algorta	14	7	27	12	21	4	19	516,18	1,43
Astrabudua	1	4	9	0	2	4	0	370,30	1,39
Erandio	13	6	15	5	12	11	17	901,47	1,44
Gorliz - Plentzia	2	2	8	4	4	5	8	413,43	1,28
Las Arenas	11	9	27	11	9	6	11	430,02	1,21
Leioa	8	7	10	11	11	9	9	542,63	1,37
Mungia	14	14	28	13	12	11	7	608,13	1,23
Sopela	19	2	9	8	9	10	4	468,01	1,14
Txorierrri	3	6	7	4	6	5	1	432,58	1,17
OSI URIBE	91	61	146	72	96	74	84	513,51	1,28
Arrasate	13	20	18	15	20	34	27	963,03	1,33
Bergara	25	32	29	14	26	28	21	1517,07	1,63
Oñati	11	15	4	3	10	5	14	769,23	1,42
Valle de Leniz	6	9	3	5	8	10	7	613,23	1,75
OSI ALTO DEBA	55	76	54	37	64	77	69	1020,02	1,49
Dumboa	16	13	4	13	17	20	25	626,04	1,30
Hondarribia	3	8	9	9	12	10	6	592,31	1,23
Irun - Centro	19	9	14	18	33	24	21	699,56	1,28
OSI BIDASOA	38	30	27	40	62	54	52	651,73	1,28
Deba	11	4	5	3	12	4	11	737,77	1,25
Eibar	32	35	27	31	38	18	32	1670,41	1,85
Elgoibar	12	8	14	7	13	7	17	824,04	0,89
Ermua	26	13	21	9	15	10	16	1182,61	1,16
Torrekua	13	12	15	14	15	22	14	1465,76	2,47
OSI DEBABARRENA	94	72	82	64	93	61	90	1196,14	1,40
Alza-Roteta	14	13	5	18	7	9	11	661,11	1,46
Amara Berri	17	22	14	24	20	25	33	708,76	1,45
Amara Centro	7	11	5	9	8	14	16	633,37	1,46
Beraun - Erreterria	19	6	3	5	12	14	6	766,16	1,15
Bidebieta	4	5	3	3	6	9	5	814,80	1,23
Egia	13	11	8	5	16	15	8	823,29	1,34
Gros	28	12	23	23	14	29	36	892,56	1,24
Hernani - Urnieta - Astigarraga	36	39	20	38	39	33	32	1324,87	1,08
Intxaurrenondo	13	10	11	6	5	10	6	789,86	1,21
Iztietia - Erreterria	7	9	18	14	14	30	15	716,48	1,25
Lasarte - Usurbil	13	15	14	21	16	31	23	765,69	1,41
Lezo-San Juan	4	9	3	3	8	10	9	1182,53	1,03
Loiola	4	4	3	5	3	5	7	701,56	1,35

Oiartzun	5	5	5	5	6	7	8	730,90	1,26
Ondarreta	18	44	23	29	21	29	36	816,99	1,55
Parte Vieja	8	10	4	8	9	11	10	587,00	1,25
Pasai Antxo	4	7	0	4	5	8	11	972,45	1,16
Pasajes San Pedro	13	9	3	2	11	14	8	914,06	1,31
Zarautz – Orio - Aia	29	21	14	14	24	23	19	674,44	1,96
Zumaia - Zestoa - Getaria	27	13	14	6	20	9	10	1269,64	0,93
OSI DONOSTIALDEA	283	275	193	242	264	335	309	839,32	1,27
Azkoitia	8	8	4	20	13	22	21	1414,70	1,14
Azpeitia	26	4	3	8	23	11	14	1194,05	0,79
Beasain	26	24	5	20	13	20	17	1100,11	0,85
Lazkao	9	5	0	13	3	14	15	1044,97	1,46
Legazpi	4	5	3	11	5	6	9	984,09	1,15
Ordizia	12	15	7	8	15	16	6	1350,59	0,77
Zumarraga	12	13	3	12	23	12	27	973,75	1,21
OSI GOIERRI-ALTO UROLA	97	74	25	92	95	101	109	1149,83	0,95
Alegia	11	11	1	1	8	12	10	1605,40	0,97
Andoain	8	22	2	4	20	13	11	854,81	1,27
Ibarra	9	10	1	4	7	9	5	1377,20	1,20
Tolosa	11	16	4	10	11	11	13	756,26	0,96
Villabona	13	20	1	5	21	9	16	921,86	1,13
OSI TOLOSALDEA	52	79	9	24	67	54	55	976,67	1,09
Otros	22	18	21	16	13	29	26		

*14 eguneko tasa 100.000 biztanleko/ Tasa de 14 días por 100.000 habitantes.

** Inzidentzia tasen arrazoiak **-I(D)/I(D-7)-** gaurko 14 eguneko inzidentzia metatuaren tasa duela astebeteko 14 eguneko inzidentzia metatuaren tasarekin konparatzen du. Tasen arrazoiaren balioa 1en azpitik dagoenean inzidentzia tasak behera egin duela esan nahi du. Duela astebeteko inzidentzia tasa zero den kasuetan “-“ agertzen da. / La razón de tasas de incidencia **-I(D)/I(D-7)-** compara la tasa de incidencia acumulada en 14 días a fecha de hoy, con la incidencia acumulada en 14 días de hace una semana. En caso de que el valor de la ratio sea un valor por debajo de 1, significa que la incidencia ha disminuido. Cuando la tasa de incidencia de hace una semana es cero se indica con “-“.

+ Semaforoa 14 eguneko inzidentzia tasaren arabera: berdez < 60, horiz 60-299, laranja 300-499 eta gorri >=500. / Semaforo según la tasa de incidencia acumulada en 14 días: en verde <60, en amarillo 60-299, en naranja 300-499 y en rojo >= 500.