

# KORONABIRUSAREN EGOERA EPIDEMIOLOGIKOA EUSKADIN (COVID-19) SITUACIÓN EPIDEMIOLÓGICA DEL CORONAVIRUS (COVID-19) EN EUSKADI

-- RESULTADOS DE TESTS VALIDADOS EL 04/11/2020--

Osasun Sailburuordetza / Viceconsejería de Salud  
COVID Informazio Zerbitzua / Servicio de Información COVID

Email: covid-informazioa.osasuna@euskadi.eus

## OPEN DATA:

Informe honetan argitaratzen diren datu guztiak hurrengo webgunean dituzue eskuragarri. / Todos los datos publicados en este informe están disponibles en la siguiente página web.

<https://opendata.euskadi.eus/catalogo/-/evolucion-del-coronavirus-covid-19-en-euskadi/>

## TXOSTENEAN ORAIN ARTE ARAZTU EDO ZUZENDU DIREN AKATSAK ERRORES DEPURADOS O CORREGIDOS HASTA LA FECHA EN EL INFORME

Txosten honen informazioa etengabe berrikusten eta arazten ari da. Baliteke, gardentasunaren mesedetan, akats puntualen bat egotea, gerora zuzenduko dena.

La información de este informe está continuamente siendo revisada y depurada. En aras de la transparencia puede que haya algún error puntual que se corregirá posteriormente.

ARAZTU EDO ZUZENDU DIREN AKATSAK	ERRORES DEPURADOS O CORREGIDOS
Egunero desadostasun txikiak zuzentzen dira bizilekuaren eta testa eskatzen den lurralde historikoaren artean.	Cada día se corrigen pequeñas discrepancias entre el lugar de residencia y el territorio histórico desde donde se solicita el test.

## KORONABIRUSAREN EGOERA EPIDEMIOLOGIKOA EUSKADIN (COVID-19) SITUACIÓN EPIDEMIOLÓGICA DEL CORONAVIRUS (COVID-19) EN EUSKADI

-- RESULTADOS DE TESTS VALIDADOS EL 04/11/2020--

	PCR	Antigeno	Guztira
Egindako test diagnostiko kopurua / Número de test diagnósticos realizados:	13.123	1.545	14.668
Emaizta positibo kopurua / Número de resultados positivos:	1.221	240	1.461
Emaizta positiboen ehunekoa / Porcentaje de test PCR positivos:	9,3%	15,5%	10,0%

### TEST DIAGNOSTIKOA EGITEKO ARRAZOA EMAITZA POSITIBOA DUTEN KASUETAN/ MOTIVO DE REALIZACIÓN DEL TEST DIAGNÓSTICO EN CASOS CON RESULTADO POSITIVO

	Kontaktua izatea / Ser contacto *	Sintomak izatea / Ser sintomáticos *	Beste arrazoi bat / Otro motivo *
29/10	43,0%	41,9%	15,1%
30/10	41,2%	43,5%	15,3%
31/10	41,4%	43,1%	15,5%
01/11	41,6%	43,0%	15,4%
02/11	42,2%	43,4%	14,4%
03/11	42,5%	42,9%	14,6%
04/11	43,2%	42,0%	14,8%

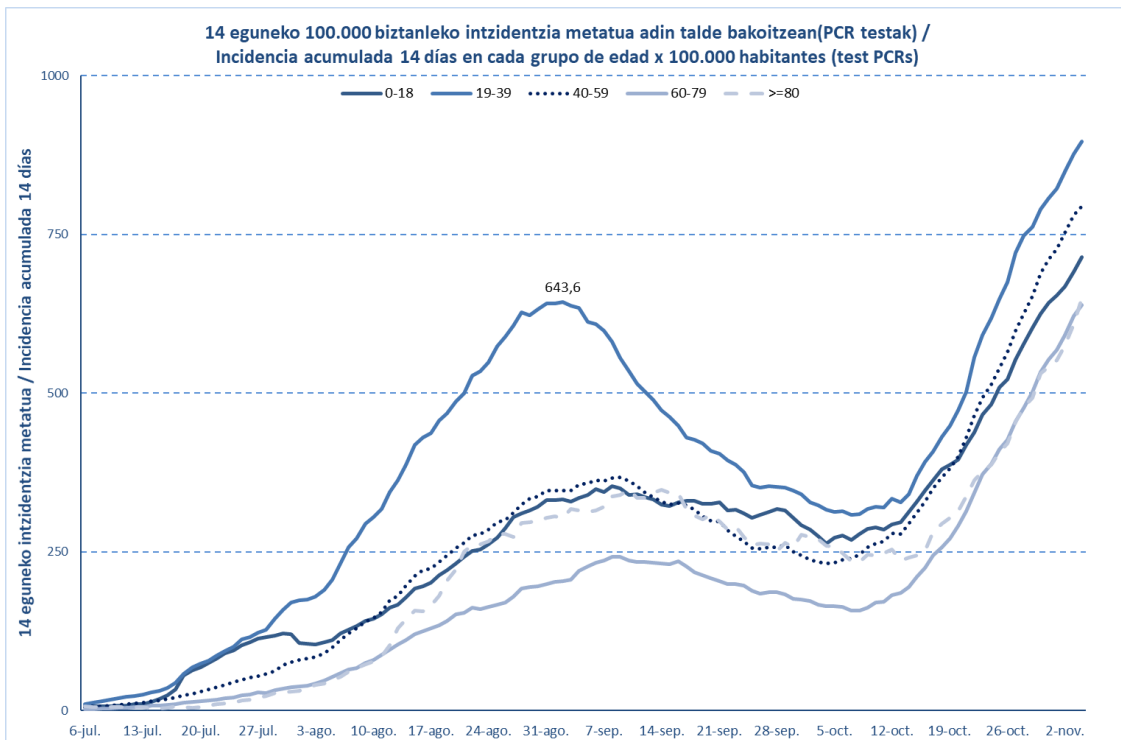
\*Azken 7 egunetako emaitzen batzbestekoa / Media de los resultados de los últimos 7 días.

### KASU POSITIBO BERRIAK HERRIALDE HISTORIKOAREN ARABERA / NUEVOS CASOS POSITIVOS SEGÚN SU TERRITORIO HISTÓRICO

	Kasu positibo kopurua / Número de casos positivos	100.000 biztanleko 14 eguneko inzidentzia tasa metatua/ Tasa de incidencia acumulada en 14 días por 100.000 habitantes	Tasen arrazoia/ Razón de tasas I(D)/I(D-7)
Araba	152	510,72	1,25
Bizkaia	621	649,95	1,30
Gipuzkoa	671	1031,38	1,22
Otros	9		
Euskadi	1.461	763,02	1,26

**KASU POSITIBO BERRIAK ADIN-TARTEKA /  
NUEVOS CASOS POSITIVOS POR GRUPOS DE EDAD**

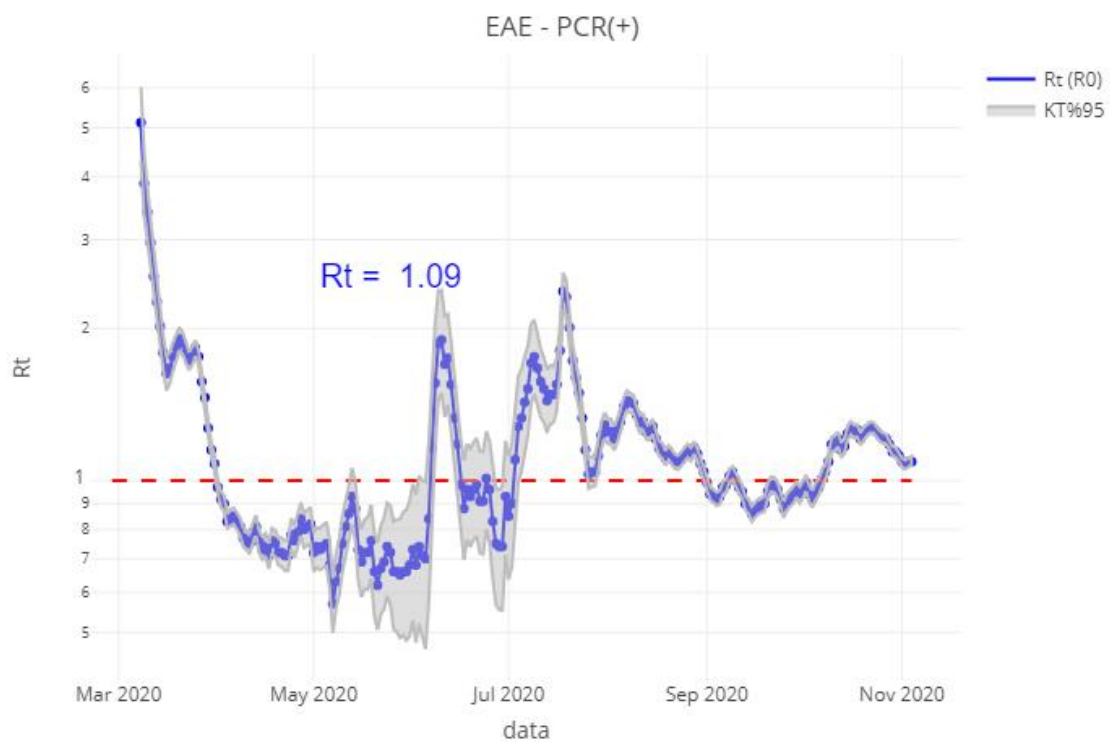
	<b>Kasu positibo kopurua / Número de casos positivos</b>	<b>100.000 biztanleko 14 eguneko inzidentzia tasa metatua/ Tasa de incidencia acumulada en 14 días por 100.000 habitantes</b>	<b>Tasen arrazoia/ Razón de tasas I(D)/I(D-7)</b>
0-18	270	714,8	1,24
19-39	348	896,1	1,20
40-64	556	793,7	1,28
65-79	159	572,6	1,35
>=80	127	649,4	1,36



	<b>Kasu positibo kopurua / Número de casos positivos</b>	<b>100.000 biztanleko 14 eguneko inzidentzia tasa metatua/ Tasa de incidencia acumulada en 14 días por 100.000 habitantes</b>	<b>Tasen arrazoia/ Razón de tasas I(D)/I(D-7)</b>
0-2	18	442,3	1,30
3-5	31	442,3	1,57
6-12	101	634,1	1,25
13-16	90	1039,8	1,23
17-18	30	1097,3	1,07

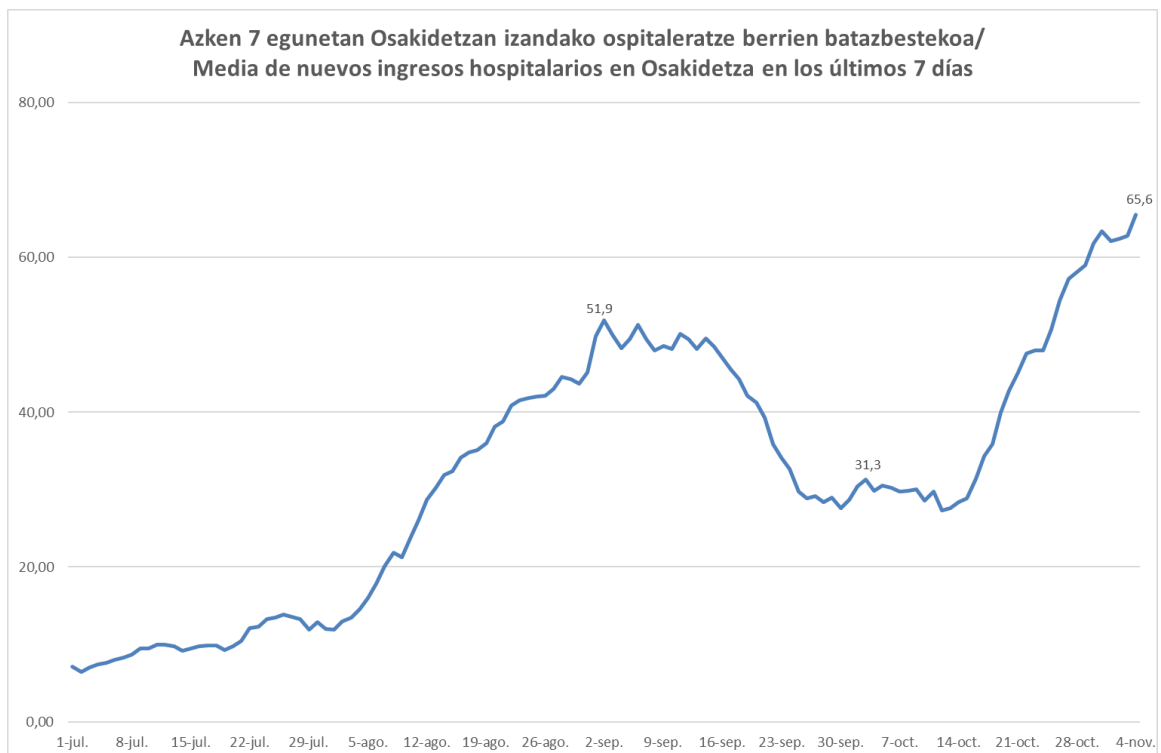
**OINARRIZKO BIRSORKUNTZA TASA /  
NÚMERO REPRODUCTIVO BÁSICO**

	<b>Euskadi (%95 IC)</b>	<b>Araba</b>	<b>Bizkaia</b>	<b>Gipuzkoa</b>
29/10	1,14 (1,11; 1,17)	1,23	1,16	1,11
30/10	1,14 (1,11; 1,26)	1,27	1,18	1,06
31/10	1,12 (1,09; 1,14)	1,20	1,14	1,08
01/11	1,09 (1,06; 1,11)	1,13	1,11	1,05
02/11	1,08 (1,05; 1,10)	1,11	1,08	1,06
03/11	1,09 (1,06; 1,11)	1,10	1,09	1,08
04/11	1,09 (1,07; 1,12)	1,10	1,09	1,09

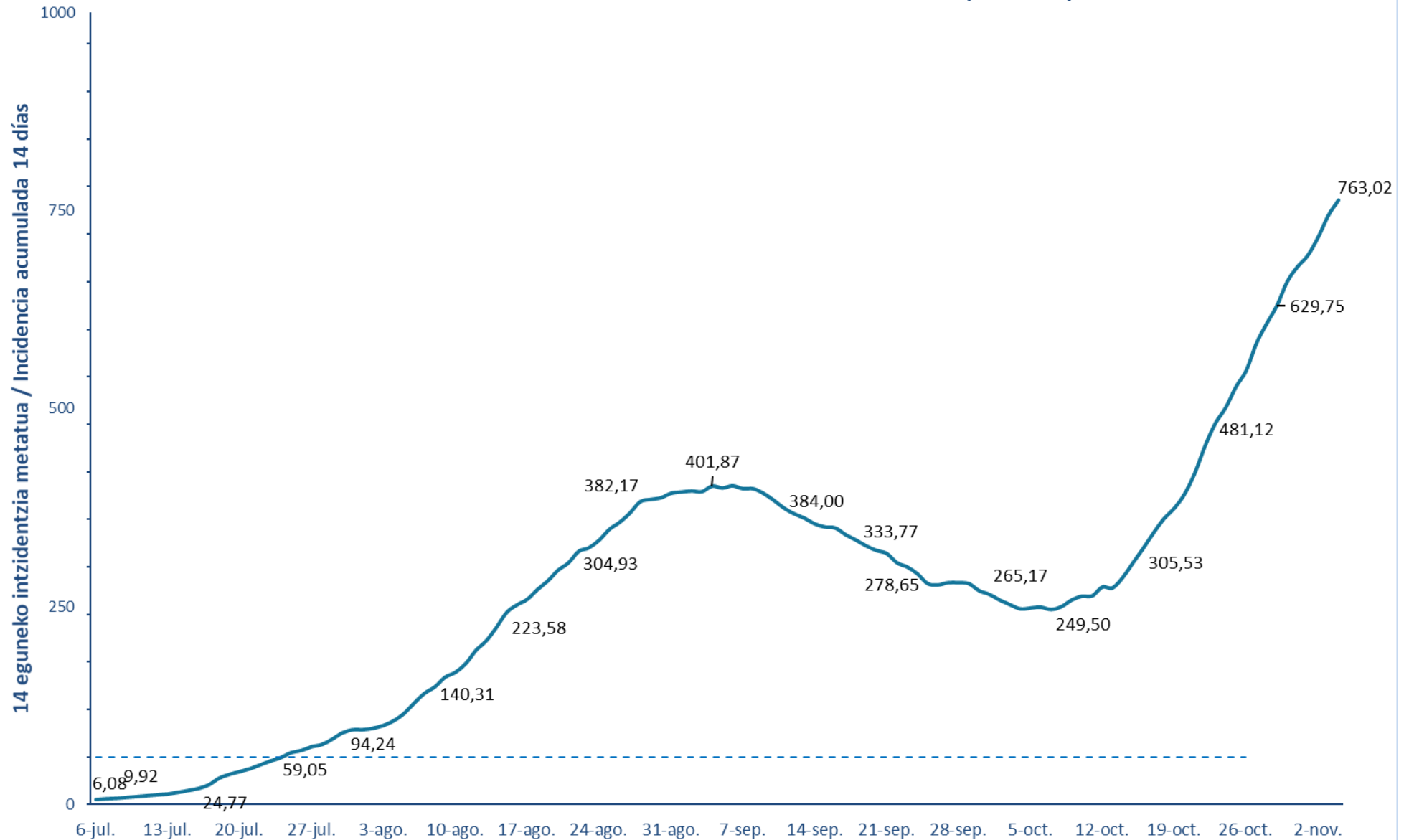


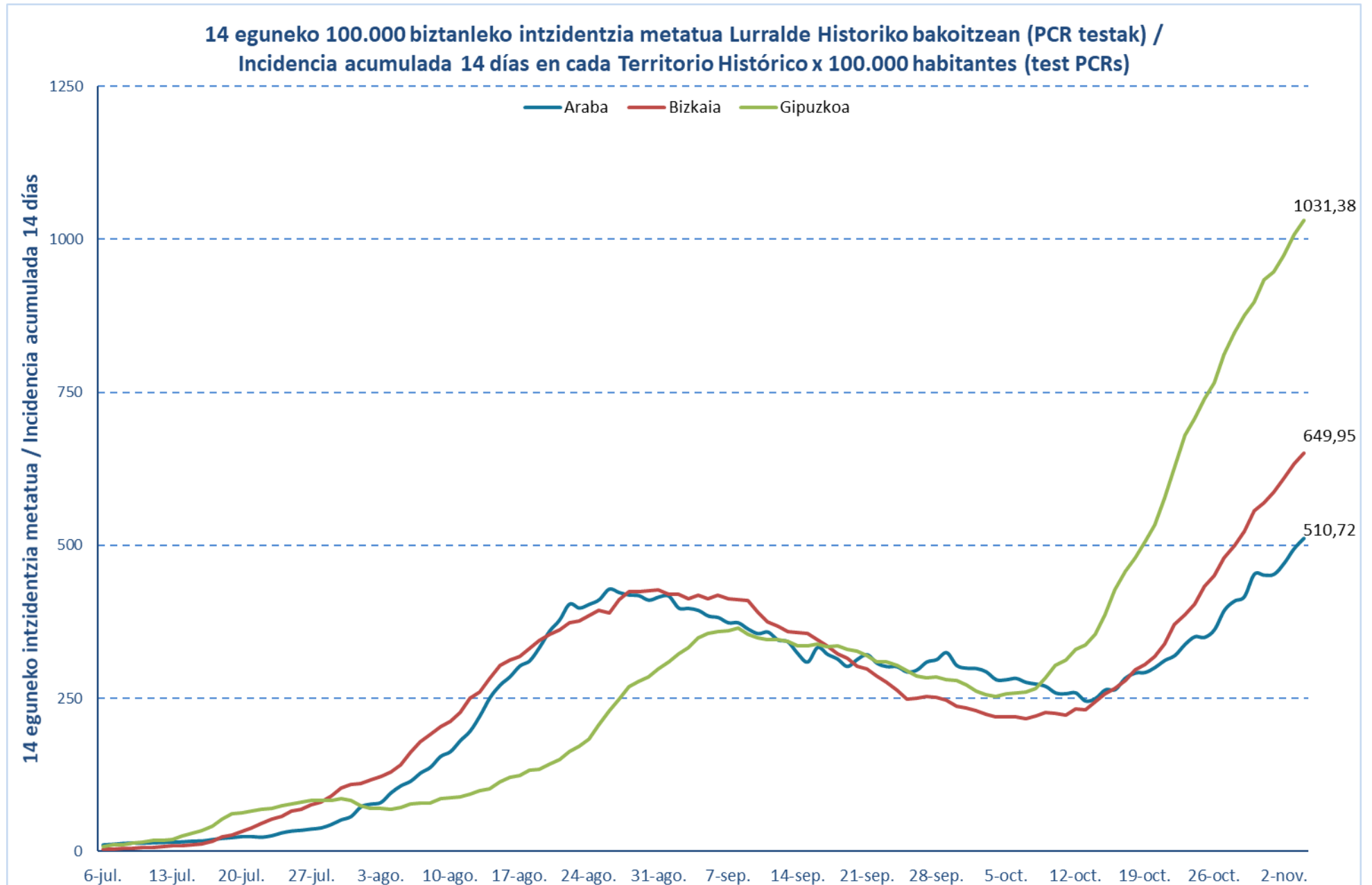
**BALIABIDE ASISTENTZIALEN ERABILERA /  
UTILIZACIÓN DE LOS RECURSOS ASISTENCIALES**

	<b>ZIUn ospitaleratuak Osakidetzan/ Ingresados en UCI en Osakidetza</b>	<b>Ospitaleratze berriak Osakidetzan/ Nuevos ingresos en planta en Osakidetza</b>	<b>Osakidetzan ospitaleratuta daudenak / Ingresados en planta en Osakidetza</b>
22/10	69	57	339
23/10	71	61	335
24/10	74	36	351
25/10	76	52	392
26/10	74	71	405
27/10	75	73	405
28/10	79	57	386
29/10	84	63	395
30/10	92	81	412
31/10	97	47	436
01/11	104	43	469
02/11	106	73	460
03/11	107	76	450
04/11	111	76	462



**14 eguneko 100.000 biztanleko intzidentzia metatua Euskadin (PCR testak) /**  
**Incidencia acumulada 14 días en Euskadi x 100.000 habitantes (test PCR)**









**PCR POSITIVO BERRIAK EUSKADIKO UDALERRIETAN /  
NUEVOS POSITIVOS PCR EN LOS MUNICIPIOS DE EUSKADI**

Alfabetoz ordenatuta./ Ordenado alfabéticamente.

UDALERRIA / MUNICIPIO	29/10	30/10	31/10	01/11	02/11	03/11	04/11	Tasa**	I(D)/I(D-7)**
Agurain/Salvatierra	6	5	0	0	3	2	2	660,88	1,21
Alegría-Dulantzi	1	2	0	0	0	0	0	162,60	0,83
Amurrio	2	1	1	1	0	1	2	134,37	1,17
Añana	1	0	0	0	0	0	0	537,63	-
Aramaio	0	0	0	0	1	1	5	597,61	1,29
Armiñón	0	0	0	0	0	0	0	1345,29	1,00
Arraia-Maeztu	0	0	0	0	0	0	0	0,00	0,00
Arratzua-Ubarrundia	0	0	0	0	0	0	0	193,61	0,50
Artziniega	0	6	1	0	2	4	0	988,55	3,17
Asparrena	1	7	3	1	4	3	1	1615,91	4,33
Ayala/Aiara	2	5	3	2	1	0	0	758,36	1,57
Baños de Ebro/Mañueta	0	0	0	0	0	0	0	0,00	-
Barrundia	2	1	0	0	1	0	1	952,38	1,50
Berantevilla	0	0	0	1	0	0	0	409,84	0,40
Bernedo	0	0	0	0	0	0	0	193,42	1,00
Campezo/Kanpezu	1	0	0	0	1	0	2	375,23	-
Elburgo/Burgelu	0	0	0	0	0	0	0	0,00	0,00
Elciego	1	0	0	0	0	1	0	289,02	1,50
Elvillar/Bilar	0	0	0	1	1	3	1	2253,52	1,60
Erriberagoitia/Ribera Alta	0	0	0	0	0	0	0	64,10	1,00
Harana/Valle de Arana	0	0	0	0	0	0	0	0,00	-
Iruña Oka/Iruña de Oca	0	1	1	0	0	0	1	85,37	1,00
Iruraiz-Gauna	0	0	1	1	0	0	0	564,97	3,00
Kripan	0	0	0	0	0	0	0	0,00	-
Kuartango	0	0	0	0	1	0	0	278,55	0,50
Labastida/Bastida	1	0	0	0	0	0	0	201,07	0,33
Lagrán	0	0	0	0	0	0	0	0,00	-
Laguardia	3	1	0	1	0	1	0	1032,92	0,94
Lanciego/Lantziego	0	0	0	0	0	0	4	1104,97	2,00
Lantarón	1	0	2	0	0	0	0	743,10	1,17
Lapuebla de Labarca	1	3	2	2	1	0	3	2380,95	1,50
Laudio/Llodio	14	22	4	4	6	7	12	534,21	2,04
Legutio	0	8	0	0	0	0	0	724,23	2,17
Leza	0	0	0	0	0	0	2	921,66	2,00
Moreda de Álava/Moreda Araba	0	0	0	0	0	0	0	0,00	-
Navaridas	0	0	0	0	0	2	0	2427,18	1,00
Okondo	0	1	0	0	2	0	1	332,23	-

Oyón-Oion	0	3	0	0	0	1	3	314,56	1,00
Peñacerrada-Urizaharra	0	0	0	0	1	0	0	348,43	-
Ribera Baja/Erribera Beitia	0	3	1	0	0	0	2	837,32	0,88
Samaniego	0	0	0	0	0	0	2	1260,50	3,00
San Millán/Donemiliaga	0	0	3	0	0	0	0	542,74	4,00
Urkabustaiz	2	2	0	0	0	0	0	1463,41	0,68
Valdegovía/Gaubea	0	0	0	0	0	0	0	93,55	1,00
Villabuena de Álava/Eskuernaga	0	0	0	0	0	0	1	328,95	-
Vitoria-Gasteiz	100	131	73	50	86	134	107	514,73	1,20
Yécora/Iekora	0	0	0	0	0	0	0	0,00	-
Zalduondo	0	0	0	0	0	0	0	515,46	1,00
Zambrana	0	0	0	0	0	0	0	0,00	0,00
Zigoitia	0	0	0	0	0	2	0	116,82	-
Zuia	1	2	0	0	2	1	0	338,27	1,60
<b>ARABA</b>	<b>140</b>	<b>204</b>	<b>95</b>	<b>64</b>	<b>113</b>	<b>163</b>	<b>152</b>	<b>510,72</b>	<b>1,25</b>

Abadiño	4	3	2	2	5	4	3	753,74	0,87
Abanto y Ciérvana-Abanto Zierbena	5	11	3	1	8	3	4	812,58	1,04
Ajangiz	0	0	0	0	0	1	0	662,25	0,75
Alonsotegi	1	2	0	0	2	3	2	666,20	1,73
Amorebieta-Etxano	21	28	14	7	5	13	12	1019,93	1,36
Amoroto	0	0	0	0	0	0	0	0,00	-
Arakaldo	0	0	0	0	0	0	0	0,00	-
Arantzazu	0	1	0	0	0	0	0	265,25	-
Areatza	0	1	0	1	0	0	0	576,13	1,17
Arrankudiaga	1	1	0	0	0	1	0	294,41	-
Arratzu	0	0	0	0	0	0	0	0,00	0,00
Arrieta	0	0	0	0	0	0	0	0,00	-
Arrigorriaga	6	6	5	4	1	8	5	504,97	1,36
Artea	0	0	1	1	0	0	0	415,51	3,00
Artzentales	0	0	0	0	0	0	0	144,51	1,00
Atxondo	1	2	1	0	3	0	0	636,49	1,13
Aulesti	1	0	0	0	0	0	0	300,75	1,00
Bakio	0	0	2	0	0	1	0	341,04	0,64
Balmaseda	0	14	1	2	11	2	0	605,66	2,30
Barakaldo	37	55	45	36	29	39	62	562,45	1,44
Barrika	0	0	0	2	1	0	0	523,56	1,14
Basauri	21	30	22	18	34	23	30	611,63	2,11
Bedia	1	0	0	0	0	0	0	189,75	2,00
Berango	0	6	1	3	1	1	6	580,91	1,11
Bermeo	8	7	2	4	5	3	7	337,68	1,68
Berriatua	2	2	2	1	0	0	4	2318,15	0,78
Berriz	2	3	0	0	2	0	2	850,88	0,71

Bilbao	217	179	149	141	198	219	199	661,27	1,36
Busturia	1	0	0	1	0	0	0	373,37	1,50
Derio	0	0	4	1	2	2	0	478,99	1,11
Dima	0	0	0	1	0	0	0	209,64	0,33
Durango	21	36	17	8	9	15	13	985,19	0,95
Ea	0	0	0	0	0	0	0	117,92	1,00
Elantxobe	0	0	0	0	0	0	0	552,49	0,40
Elorrio	2	1	1	0	2	9	1	456,93	0,94
Erandio	6	14	9	25	6	14	14	670,86	1,31
Ereño	0	0	0	0	0	0	0	0,00	0,00
Ermua	12	25	13	21	10	14	10	1228,26	1,21
Errigoiti	0	0	0	0	1	0	1	413,22	-
Etxebarri	4	9	5	3	6	8	5	582,11	1,35
Etxebarria	0	7	1	0	2	1	0	2663,12	0,91
Forua	0	0	0	1	0	0	0	218,34	0,67
Fruiz	0	0	0	0	0	0	0	0,00	-
Galdakao	16	24	13	16	9	22	17	738,37	1,21
Galdames	0	0	0	0	1	0	1	358,85	3,00
Gamiz-Fika	0	1	0	1	0	0	0	727,80	0,38
Garai	0	0	0	0	0	0	0	0,00	-
Gatika	1	1	1	1	2	2	4	1152,91	1,73
Gautegiz Arteaga	1	0	0	0	1	0	0	351,29	3,00
Gernika-Lumo	5	1	2	3	4	16	3	304,93	1,55
Getxo	17	28	19	55	25	41	17	515,00	1,27
Gizaburuaga	0	0	0	0	0	0	0	0,00	-
Gordexola	4	1	0	0	2	2	3	1160,09	2,50
Gorliz	0	0	0	2	3	2	3	291,85	1,55
Güeñes	1	4	1	1	0	2	5	365,63	1,33
Ibarrangelu	0	0	1	0	2	0	0	640,00	2,00
Igorre	2	2	0	3	0	4	2	600,53	1,47
Ispaster	1	1	2	0	0	0	1	674,76	5,00
Iurreta	7	4	3	0	7	4	3	1382,49	1,59
Izurtza	1	1	0	0	0	1	0	1384,08	1,33
Karrantza Harana/Valle de Carranza	0	0	1	0	0	0	0	285,10	1,14
Kortezubi	0	0	1	0	0	0	1	457,67	-
Lanestosa	0	0	0	0	0	0	0	0,00	-
Larrabetzu	0	0	0	0	0	1	2	292,26	1,20
Laukiz	0	1	0	2	0	3	2	1030,04	1,71
Leioa	12	10	8	16	12	11	11	525,84	1,32
Lekeitio	7	8	3	1	5	6	9	910,85	1,61
Lemoa	2	2	1	7	1	4	0	886,43	1,39
Lemoiz	0	2	0	0	0	1	0	242,33	3,00
Lezama	0	0	0	3	1	2	1	461,60	1,38

Loiu	1	1	0	1	0	1	0	424,63	1,43
Mallabia	1	1	0	0	0	1	0	766,61	0,60
Mañaria	0	0	1	0	0	0	0	193,80	-
Markina-Xemein	2	5	7	1	1	8	3	1369,86	0,65
Maruri-Jatabe	0	0	1	0	0	0	1	538,79	1,25
Mendata	0	0	0	0	0	0	0	245,10	1,00
Mendexa	0	0	0	0	0	0	0	0,00	0,00
Meñaka	0	0	0	1	1	1	1	701,26	2,50
Morga	0	0	0	1	0	0	0	255,75	-
Mundaka	0	0	1	0	0	0	0	108,46	2,00
Mungia	8	10	9	24	10	6	3	685,92	1,61
Munitibar-Arbatzegi Gerrikaitz	1	3	0	0	2	0	2	2188,18	1,67
Murueta	0	0	0	0	0	0	0	0,00	-
Muskiz	7	4	2	0	3	1	1	549,89	0,93
Muxika	1	1	0	0	1	3	0	607,29	1,29
Nabarniz	0	0	0	0	0	0	0	0,00	-
Ondarroa	13	7	1	4	1	0	5	779,98	1,18
Orozko	2	1	0	0	0	0	1	306,16	0,73
Ortuella	11	5	3	7	3	4	7	874,25	1,26
Otxandio	2	1	0	0	0	0	1	822,74	1,10
Plentzia	4	1	1	5	0	2	2	733,44	1,39
Portugalete	20	14	15	17	6	9	11	469,79	1,05
Santurtzi	23	46	18	33	21	21	63	934,56	1,50
Sestao	9	12	16	9	13	9	10	626,24	1,24
Sondika	19	2	0	1	0	1	1	757,41	1,89
Sopela	3	9	1	4	5	7	3	478,88	1,02
Sopuerta	1	0	1	1	0	0	2	526,74	0,87
Sukarrieta	0	0	0	0	0	0	0	297,62	1,00
Trucios-Turtzioz	0	1	0	2	0	1	0	1757,81	1,50
Ubide	0	0	0	0	0	1	0	564,97	-
Ugao-Miraballes	6	5	5	2	4	8	10	1458,43	2,61
Urduliz	0	3	1	1	2	0	1	465,77	1,11
Urduña/Orduña	0	4	4	0	1	4	3	491,34	2,63
Valle de Trápaga-Trapagaran	10	12	3	7	2	9	13	724,21	1,51
Zaldibar	1	1	0	0	2	3	0	654,45	0,87
Zalla	4	6	1	1	2	11	4	545,15	1,70
Zamudio	0	1	2	1	1	0	3	641,42	1,31
Zaratamo	1	0	0	2	1	1	1	367,87	6,00
Zeanuri	0	0	1	0	1	1	2	794,91	1,67
Zeberio	0	0	0	0	1	1	0	375,59	2,00
Zierbena	4	0	0	0	3	0	0	535,83	2,67
Ziortza-Bolibar	0	0	0	0	1	1	2	886,92	4,00
<b>BIZKAIA</b>	<b>605</b>	<b>690</b>	<b>450</b>	<b>520</b>	<b>506</b>	<b>623</b>	<b>621</b>	<b>649,95</b>	<b>1,30</b>

Abaltzisketa	0	0	0	0	0	0	0	914,63	0,75
Aduna	0	0	0	0	0	1	0	416,67	1,00
Aia	1	4	0	1	1	2	1	700,70	2,00
Aizarnazabal	1	1	2	0	1	5	0	1572,74	6,00
Alegia	1	4	3	0	0	4	3	1884,64	0,94
Albiztur	0	0	0	0	0	0	0	2702,70	0,50
Alkiza	0	0	1	0	0	1	1	867,05	-
Altzaga	0	0	0	0	0	0	0	1063,83	1,00
Altzo	1	0	1	0	0	0	0	1634,88	1,20
Amezketza	0	3	1	0	0	1	3	1433,30	1,18
Andoain	9	8	21	2	4	19	13	916,69	1,26
Anoeta	0	1	3	0	0	2	0	687,62	0,67
Antzuola	2	4	3	5	2	2	7	1908,22	0,98
Arama	1	0	1	0	0	1	0	2475,25	1,25
Aretxabaleta	5	2	4	2	6	5	7	690,34	1,75
Arrasate/Mondragón	12	13	20	18	13	17	29	1047,24	1,30
Asteasu	2	0	2	0	0	0	2	1354,84	0,95
Astigarraga	2	2	1	1	6	3	3	857,61	0,74
Ataun	4	1	2	0	1	1	4	1260,74	1,38
Azkoitia	10	8	8	4	18	13	23	1434,65	1,15
Azpeitia	22	24	4	3	8	21	10	1414,81	0,86
Baliarrain	0	0	0	0	0	0	0	0,00	-
Beasain	25	18	22	5	14	12	15	1510,49	0,91
Beizama	0	0	0	0	0	0	0	0,00	-
Belauntza	0	1	0	0	0	0	0	1937,98	1,00
Berastegi	7	2	4	0	5	5	2	4083,57	1,87
Bergara	21	20	27	25	12	23	21	1679,55	1,80
Berrobi	0	0	1	0	0	0	0	652,53	1,00
Bidania-Goiatz	2	3	1	0	0	1	0	2872,53	1,78
Deba	2	8	4	3	2	11	4	1046,83	1,30
Donostia / San Sebastián	111	127	141	99	131	111	159	839,52	1,32
Eibar	45	45	47	42	46	54	41	1758,06	1,88
Elduain	0	0	0	0	0	0	0	800,00	1,00
Elgeta	0	1	2	0	0	1	0	614,57	1,75
Elgoibar	8	8	4	10	7	9	6	889,08	0,88
Errenteria	29	26	16	22	19	25	45	849,51	1,28
Errezil	3	2	0	0	0	1	1	2866,24	0,56
Eskoriatza	3	3	5	1	0	4	4	811,81	2,06
Ezkio-Itsaso	0	0	0	0	0	1	0	310,56	1,00
Gabiria	0	0	0	0	0	0	0	197,63	1,00
Gaintza	1	0	0	0	0	0	0	2521,01	0,60
Gaztelu	0	1	0	0	0	0	0	2409,64	1,33
Getaria	3	6	1	2	0	1	2	1018,97	1,32

Hernani	17	20	28	9	29	26	27	1464,05	1,33
Hernalde	0	3	0	0	1	2	0	2950,82	1,50
Hondarribia	3	3	8	9	9	12	10	631,75	1,22
Ibarra	4	5	3	1	0	3	5	1174,26	1,16
Idiazabal	1	3	1	0	1	1	2	963,15	0,88
Ikaztegieta	2	0	1	0	0	0	1	1976,28	1,25
Irun	35	35	22	17	32	51	47	813,04	1,31
Irura	0	1	1	0	0	2	0	883,49	0,94
Itsasondo	0	1	0	1	0	1	1	974,93	1,00
Larraul	0	0	0	0	0	0	0	0,00	-
Lasarte-Oria	23	8	9	12	18	11	24	860,56	1,54
Lazkao	2	10	3	0	9	2	9	1099,30	1,49
Leaburu	0	1	2	0	0	0	2	2479,34	1,80
Legazpi	6	4	5	3	11	5	6	1043,89	1,11
Legorreta	0	1	4	1	1	2	5	1074,55	1,78
Leintz Gatzaga	0	0	0	0	0	0	0	0,00	-
Lezo	4	2	5	3	3	1	5	1081,61	0,88
Lizartza	0	0	1	0	0	0	0	618,24	1,00
Mendaro	1	1	1	3	1	0	1	467,51	0,91
Mutiloa	0	1	0	0	0	0	0	400,00	1,00
Mutriku	0	3	0	2	1	1	0	299,96	0,64
Oiartzun	6	5	5	5	5	6	7	772,87	1,16
Olaberria	3	0	0	0	3	0	0	1094,09	1,43
Oñati	6	12	15	4	3	10	4	836,64	1,19
Ordizia	12	9	12	4	5	12	12	1835,51	0,90
Orendain	0	0	0	0	0	0	0	0,00	-
Orexa	0	0	0	0	0	0	0	0,00	-
Orio	1	3	1	3	3	7	5	577,46	2,33
Ormaiztegi	3	2	1	0	1	0	1	1698,84	1,16
Pasaia	18	18	18	2	4	22	24	1130,99	1,32
Segura	0	1	0	0	3	1	1	1313,20	0,87
Soraluze-Placencia de las Armas	5	3	3	1	1	4	0	1244,60	0,77
Tolosa	20	11	17	4	9	10	10	980,80	0,97
Urnieta	14	13	10	10	5	8	4	2600,97	0,96
Urretxu	4	3	7	1	5	6	6	1043,81	1,01
Usurbil	2	3	5	2	3	6	7	902,18	1,30
Villabona	5	7	10	1	4	10	4	1117,51	1,61
Zaldibia	2	1	2	2	3	1	4	1779,14	0,94
Zarautz	10	22	20	10	10	15	16	729,58	1,85
Zegama	0	0	0	0	0	0	0	456,92	0,37
Zerain	0	0	0	0	0	0	0	0,00	-
Zestoa	4	2	0	4	3	3	2	1017,48	0,89
Zizurkil	3	1	3	0	0	3	2	858,37	0,90

Zumaia	15	18	10	8	2	12	6	1770,99	0,94
Zumarraga	6	9	7	1	6	17	5	1023,86	1,15
<b>GIPUZKOA</b>	570	591	592	368	490	630	671	1031,38	1,22

<b>OTROS</b>	10	17	16	20	11	9	17		
--------------	----	----	----	----	----	---	----	--	--

\*14 eguneko tasa 100.000 biztanleko. Tasak kalkulatzeko EUSTATen Biztanleen Udal-Erroldaren Estatistikan 2019ko urtarrilaren 1erako argitaratutako biztanleria hartzen da. / Tasa de 14 días por 100.000 habitantes. Las tasas se calculan con respecto a la población publicada por EUSTAT en la Estadística Municipal de Habitantes para el 1 de enero del 2019. [https://eu.eustat.eus/bankupx/pxweb/eu/euskara/-/PX\\_2212\\_ep06b.px](https://eu.eustat.eus/bankupx/pxweb/eu/euskara/-/PX_2212_ep06b.px)

\*\* Inzidentzia tasen arrazoiak  $-I(D)/I(D-7)$ - gaurko 14 eguneko inzidentzia metatuaren tasa duela astebeteko 14 eguneko inzidentzia metatuaren tasarekin konparatzen du. Tasen arrazoiaren balioa 1en azpitik dagoenean inzidentzia tasak behera egin duela esan nahi du. Duela astebeteko inzidentzia tasa zero den kasuetan “-“ agertzen da. / La razón de tasas de incidencia  $-I(D)/I(D-7)$ - compara la tasa de incidencia acumulada en 14 días a fecha de hoy, con la tasa de incidencia acumulada en 14 días de hace una semana. En caso de que el valor de la ratio sea un valor por debajo de 1, significa que la incidencia ha disminuido. Cuando la tasa de incidencia de hace una semana es cero se indica con “-“.

+ Semaforoa 14 eguneko inzidentzia tasaren arabera 5.000 biztanletik gorako udalerrietan: berdez < 60, horiz 60-299, laranja 300-499 eta gorri >=500. / Semaforo según la tasa de incidencia acumulada en 14 días en los municipios de más de 5.000 habitantes: en verde <60, en amarillo 60-299, en naranja 300-499 y en rojo >= 500.

**PCR POSITIBO BERRIAK EUSKADIKO OSASUN EREMUETAN /  
NUEVOS POSITIVOS PCR EN LAS ZONAS DE SALUD DE EUSKADI**

Alfabetoz ordenatuta./ Ordenado alfabéticamente.

OSASUN-EREMUAK/ZONAS DE SALUD	29/10	30/10	31/10	01/11	02/11	03/11	04/11	Tasa**	I(D)/I(D-7)**
Abetxuko	1	4	0	2	1	0	2	494,66	1,58
Aranbizkarra I	2	10	3	2	1	9	6	417,33	1,03
Aranbizkarra II	0	3	1	0	5	2	3	346,05	0,84
Casco Viejo (Vitoria)	9	10	5	0	3	5	7	455,24	1,34
Gazalbide Txagorritxu	4	7	2	7	1	9	4	447,26	1,23
La Habana	4	8	5	0	3	6	5	373,88	1,07
Lakua - Arriaga	5	5	2	4	3	6	4	380,87	0,97
Lakuabizkarra	13	17	8	4	9	19	15	516,66	1,25
Llanada Alavesa	10	15	7	2	8	6	4	698,84	1,65
Montaña alavesa	1	0	0	0	1	0	2	274,47	2,00
Norte-Villarreal	2	8	0	0	0	1	2	634,85	1,42
Norte-Zuya	3	2	0	0	3	0	0	547,45	0,71
Olaguibel	17	22	14	6	9	25	13	511,09	1,53
Olarizu	3	7	4	3	6	6	6	394,21	0,98
Salburua	7	6	6	0	11	9	13	471,21	1,67
San Martín	9	12	3	6	13	14	8	487,43	1,14
Sansomendi	2	3	1	1	2	4	2	290,48	0,63
Valles Alaveses I	2	1	3	0	0	0	2	281,26	1,30
Valles Alaveses II	0	3	1	1	1	0	2	503,36	0,75
Zabalgana	18	12	11	10	8	19	13	622,01	1,45
Zaramaga	5	6	5	3	8	5	4	445,34	1,03
<b>OSI ARABA</b>	117	161	81	51	96	145	117	473,24	1,20
Rioja	6	7	2	4	2	8	16	744,14	1,16
<b>OSI ARABAKO ERRIOXA</b>	6	7	2	4	2	8	16	744,14	1,16
Desierto / Urban	4	4	4	3	2	9	4	677,22	1,44
La Paz	9	11	14	4	3	3	8	457,49	1,42
Lutxana	2	2	1	2	0	0	3	464,16	1,06
Rontegi	2	10	6	10	8	9	9	712,34	1,65
San Vicente	17	10	13	6	4	11	15	653,69	1,60
Sestao Kueto	7	8	3	4	8	3	4	700,87	1,50
Sestao Markonzaga	2	4	13	5	4	6	8	555,21	1,10
Zaballa C.S.	3	9	6	6	5	3	8	540,99	1,51
Zuazo	0	8	4	6	8	4	11	398,76	1,22
<b>OSI BARAKALDO SESTAO</b>	46	66	64	46	42	48	70	559,77	1,39
Abadiño-Elorrio-Berriz	10	10	4	2	15	17	6	641,24	0,86
Aiala	4	17	9	3	4	9	5	397,99	1,95
Amorebieta	21	28	13	7	5	13	12	974,11	1,38
Arratia	5	7	4	13	2	9	3	604,21	1,36
Arrigorriaga	12	12	8	7	7	18	12	691,22	2,50



Basauri-Ariz	10	17	15	13	19	15	20	568,97	1,97
Basauri-Kareaga	12	13	7	6	15	9	10	652,23	2,50
Bermeo	8	7	3	4	5	3	7	308,27	1,64
Durango	29	41	22	8	16	19	16	991,54	1,02
Etxebarri	3	9	5	3	5	8	4	575,89	1,24
Galdakao	16	23	13	18	9	24	20	713,25	1,21
Gernika	5	1	2	3	5	16	3	278,92	1,39
Gernikaldea	4	4	1	3	6	3	3	561,12	1,14
Lekeitio	9	9	5	1	5	6	10	735,22	1,57
Llodio	16	24	5	4	10	7	14	494,11	1,90
Markina - Xemein	2	12	8	1	4	9	5	1448,83	0,71
Ondarroa	15	9	3	5	1	0	9	975,10	1,06
<b>OSI BARRUALDE-GALDAKAO</b>	<b>181</b>	<b>243</b>	<b>127</b>	<b>101</b>	<b>133</b>	<b>185</b>	<b>159</b>	<b>662,38</b>	<b>1,27</b>
Basurto	20	10	8	6	13	3	12	635,95	1,29
Begoña	4	6	1	4	10	11	4	530,75	1,34
Bolueta	2	11	5	7	4	6	7	582,42	2,07
Bombero Etxaniz	18	17	13	22	21	34	30	738,36	1,33
Casco Viejo (Bilbao)	7	7	1	2	8	6	7	541,90	1,09
Deusto	17	15	6	10	14	18	9	536,60	1,58
Gazteleku	11	5	9	2	7	11	8	621,06	0,94
Indautxu	21	15	16	10	14	16	11	874,64	1,53
Javier Sáenz de Buruaga	12	10	5	6	2	5	6	591,23	1,22
Karmelo	2	2	4	3	1	13	9	464,88	1,44
La Peña	5	5	6	7	2	3	6	586,28	1,28
Mina del Morro	6	2	3	3	4	8	3	388,54	1,19
Miribilla-La Merced	26	4	7	7	14	3	11	626,73	1,53
Otxarkoaga	9	9	2	8	6	6	8	575,58	2,03
Rekalde	13	24	13	13	28	18	25	802,24	1,43
San Adrián	5	5	4	1	5	8	6	647,09	1,27
San Ignacio	12	9	9	13	12	19	7	554,84	1,53
Santutxu-Solokoetxe	10	7	10	1	5	20	11	580,26	1,58
Txurdinaga	6	7	8	5	17	3	7	638,33	1,49
Zorroza	5	5	11	5	7	6	9	716,82	1,30
Zurbaran	7	2	4	6	4	3	4	415,17	1,13
<b>OSI BILBAO-BASURTO</b>	<b>218</b>	<b>177</b>	<b>145</b>	<b>141</b>	<b>198</b>	<b>220</b>	<b>200</b>	<b>626,68</b>	<b>1,37</b>
Abanto-Muskiz	12	15	5	1	11	4	5	688,09	1,00
Balmaseda	0	14	2	4	11	3	0	529,24	1,82
Buenavista	9	6	4	5	2	6	6	656,06	0,93
Güeñes	5	5	1	1	2	4	8	548,31	1,67
Ortuella	11	5	3	7	3	4	7	871,72	1,21
Portugalete - Centro	6	6	6	3	3	0	2	387,67	1,02
Portugalete-Repelega	6	2	5	10	2	4	5	397,04	1,21
Santurtzi-Centro-Mamariga	18	9	8	9	11	6	10	659,33	1,48

Santurtzi Kabiezes	8	36	10	23	12	14	52	1133,61	1,59
Trapagaran	10	12	3	7	2	9	13	707,68	1,57
Zalla	5	6	2	2	3	11	6	520,92	1,49
<b>OSI EZKERRALDEA ENKARTERRI CRUCES</b>	90	116	49	72	62	65	114	667,14	1,32
Alango	2	6	4	6	4	10	9	467,96	1,10
Algorta	7	14	7	27	12	21	4	522,22	1,37
Astrabudua	2	1	4	9	0	2	4	389,29	1,46
Erandio	4	13	6	15	5	12	11	845,13	1,29
Gorliz - Plentzia	3	2	2	8	4	4	5	463,04	1,37
Las Arenas	8	11	9	27	11	9	6	447,45	1,25
Leioa	13	8	7	10	11	11	9	586,52	1,34
Mungia	9	14	14	28	13	12	11	660,04	1,29
Sopela	2	19	2	9	8	9	10	479,80	1,08
Txorierrri	19	3	6	7	4	6	5	559,19	1,34
<b>OSI URIBE</b>	69	91	61	146	72	96	74	539,37	1,27
Arrasate	12	13	20	18	15	20	34	974,97	1,32
Bergara	23	25	32	29	14	26	28	1637,99	1,62
Oñati	6	11	15	4	3	10	5	803,04	1,20
Valle de Leniz	8	6	9	3	5	8	10	674,55	1,88
<b>OSI ALTO DEBA</b>	49	55	76	54	37	64	77	1074,11	1,46
Dumboa	18	16	13	4	13	17	20	665,78	1,33
Hondarribia	4	3	8	9	9	12	10	620,25	1,23
Irun - Centro	16	19	9	14	18	33	24	715,16	1,26
<b>OSI BIDASOA</b>	38	38	30	27	40	62	54	678,31	1,28
Deba	2	11	4	5	3	12	4	691,07	1,07
Eibar	36	32	35	27	31	38	18	1711,28	1,81
Elgoibar	14	12	8	14	7	13	7	857,00	0,83
Ermua	13	26	13	21	9	15	10	1211,59	1,12
Torrekua	9	13	12	15	14	15	22	1424,76	2,11
<b>OSI DEBABARRENA</b>	74	94	72	82	64	93	61	1209,38	1,32
Alza-Roteta	13	14	13	5	18	7	9	696,70	1,36
Amara Berri	28	17	22	14	24	20	25	711,60	1,39
Amara Centro	6	7	11	5	9	8	14	609,24	1,36
Beraun - Errenteria	13	19	6	3	5	12	14	877,48	1,30
Bidebieta	5	4	5	3	3	6	9	870,05	1,26
Egia	10	13	11	8	5	16	15	896,92	1,33
Gros	23	28	12	23	23	14	29	939,53	1,23
Hernani - Urnieta - Astigarraga	32	36	39	20	38	39	33	1478,52	1,11
Intxaurrenondo	6	13	10	11	6	5	10	876,66	1,29
Iztietia - Errenteria	16	7	9	18	14	14	30	785,44	1,26
Lasarte - Usurbil	26	13	15	14	21	16	31	844,90	1,46
Lezo-San Juan	8	4	9	3	3	8	10	1241,07	1,06
Loiola	1	4	4	3	5	3	5	701,56	1,28

Oiartzun	6	5	5	5	5	6	7	759,37	1,18
Ondarreta	17	18	44	23	29	21	29	825,16	1,49
Parte Vieja	4	8	10	4	8	9	11	608,74	1,24
Pasai Antxo	2	4	7	0	4	5	8	913,51	0,89
Pasajes San Pedro	12	13	9	3	2	11	14	1083,68	1,44
Zarautz – Orio - Aia	11	29	21	14	14	24	23	680,63	1,91
Zumaia - Zestoa - Getaria	24	27	13	14	6	20	9	1446,14	1,00
<b>OSI DONOSTIALDEA</b>	263	283	275	193	242	264	335	895,18	1,27
Azkoitia	10	8	8	4	20	13	22	1490,04	1,14
Azpeitia	25	26	4	3	8	23	11	1392,06	0,83
Beasain	29	26	24	5	20	13	20	1250,33	0,90
Lazkao	9	9	5	0	13	3	14	1044,97	1,39
Legazpi	6	4	5	3	11	5	6	1006,98	1,14
Ordizia	17	12	15	7	8	15	16	1640,50	0,91
Zumarraga	10	12	13	3	12	23	12	952,23	1,11
<b>OSI GOIERRI-ALTO UROLA</b>	106	97	74	25	92	95	101	1263,43	0,98
Alegia	6	11	11	1	1	8	12	1695,42	1,01
Andoain	10	8	22	2	4	20	13	900,14	1,28
Ibarra	10	9	10	1	4	7	9	1504,72	1,30
Tolosa	19	11	16	4	10	11	11	862,24	1,02
Villabona	10	13	20	1	5	21	9	978,30	1,14
<b>OSI TOLOSALDEA</b>	55	52	79	9	24	67	54	1057,69	1,13
<b>Otros</b>	13	22	18	21	16	13	29		

\*14 eguneko tasa 100.000 biztanleko/ Tasa de 14 días por 100.000 habitantes.

\*\* Inzidentzia tasen arrazoiak  $-I(D)/I(D-7)$ - gaurko 14 eguneko inzidentzia metatuaren tasa duela astebeteko 14 eguneko inzidentzia metatuaren tasarekin konparatzen du. Tasen arrazoiaren balioa 1en azpitik dagoenean inzidentzia tasak behera egin duela esan nahi du. Duela astebeteko inzidentzia tasa zero den kasuetan “-“ agertzen da. / La razón de tasas de incidencia  $-I(D)/I(D-7)$ - compara la tasa de incidencia acumulada en 14 días a fecha de hoy, con la incidencia acumulada en 14 días de hace una semana. En caso de que el valor de la ratio sea un valor por debajo de 1, significa que la incidencia ha disminuido. Cuando la tasa de incidencia de hace una semana es cero se indica con “-“.

+ Semaforoa 14 eguneko inzidentzia tasaren arabera: berdez < 60, horiz 60-299, laranja 300-499 eta gorri >=500. / Semaforo según la tasa de incidencia acumulada en 14 días: en verde <60, en amarillo 60-299, en naranja 300-499 y en rojo >= 500.