

KORONABIRUSAREN EGOERA EPIDEMIOLOGIKOA EUSKADIN (COVID-19) SITUACIÓN EPIDEMIOLÓGICA DEL CORONAVIRUS (COVID-19) EN EUSKADI

-- RESULTADOS DE TESTS VALIDADOS EL 03/11/2020--

Osasun Sailburuordetza / Viceconsejería de Salud
COVID Informazio Zerbitzua / Servicio de Información COVID

Email: covid-informazioa.osasuna@euskadi.eus

OPEN DATA:

Informe honetan argitaratzen diren datu guztiak hurrengo webgunean dituzue eskuragarri. / Todos los datos publicados en este informe están disponibles en la siguiente página web.

<https://opendata.euskadi.eus/catalogo/-/evolucion-del-coronavirus-covid-19-en-euskadi/>

TXOSTENEAN ORAIN ARTE ARAZTU EDO ZUZENDU DIREN AKATSAK ERRORES DEPURADOS O CORREGIDOS HASTA LA FECHA EN EL INFORME

Txosten honen informazioa etengabe berrikusten eta arazten ari da. Baliteke, gardentasunaren mesedetan, akats puntualen bat egotea, gerora zuzenduko dena.

La información de este informe está continuamente siendo revisada y depurada. En aras de la transparencia puede que haya algún error puntual que se corregirá posteriormente.

ARAZTU EDO ZUZENDU DIREN AKATSAK	ERRORES DEPURADOS O CORREGIDOS
Egunero desadostasun txikiak zuzentzen dira bizilekuaren eta testa eskatzen den lurralde historikoaren artean.	Cada día se corrigen pequeñas discrepancias entre el lugar de residencia y el territorio histórico desde donde se solicita el test.

KORONABIRUSAREN EGOERA EPIDEMIOLOGIKOA EUSKADIN (COVID-19) SITUACIÓN EPIDEMIOLÓGICA DEL CORONAVIRUS (COVID-19) EN EUSKADI

-- RESULTADOS DE TESTS VALIDADOS EL 03/11/2020--

	PCR	Antigeno	Guztira
Egindako test diagnostiko kopurua / Número de test diagnósticos realizados:	14.221	1.390	15.611
Emaizta positibo kopurua / Número de resultados positivos:	1.201	224	1.425
Emaizta positiboen ehunekoa / Porcentaje de test PCR positivos:	8,4%	16,1%	9,1%

TEST DIAGNOSTIKOA EGITEKO ARRAZOA EMAITZA POSITIBOA DUTEN KASUETAN/ MOTIVO DE REALIZACIÓN DEL TEST DIAGNÓSTICO EN CASOS CON RESULTADO POSITIVO

	Kontaktua izatea / Ser contacto *	Sintomak izatea / Ser sintomáticos *	Beste arrazoi bat / Otro motivo *
28/10	42,2%	42,0%	15,8%
29/10	43,0%	41,9%	15,1%
30/10	41,2%	43,5%	15,3%
31/10	41,4%	43,1%	15,5%
01/11	41,6%	43,0%	15,4%
02/11	42,2%	43,4%	14,4%
03/11	42,5%	42,9%	14,6%

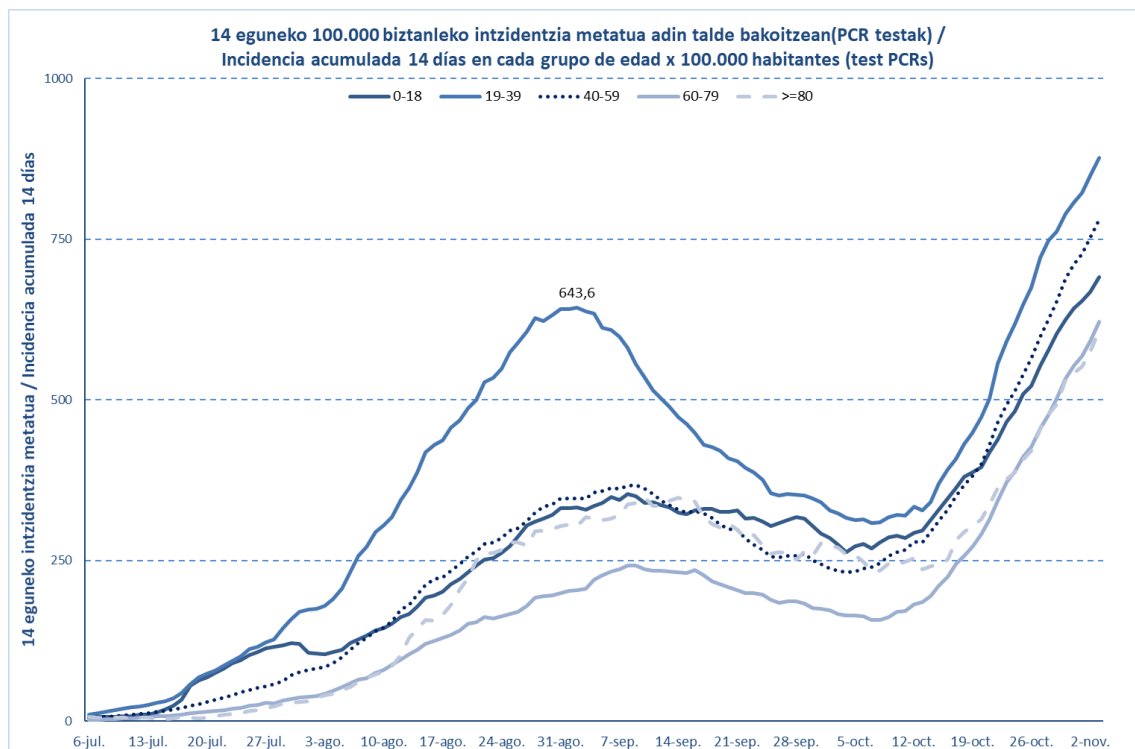
*Azken 7 egunetako emaitzen batzbestekoa / Media de los resultados de los últimos 7 días.

KASU POSITIBO BERRIAK HERRIALDE HISTORIKOAREN ARABERA / NUEVOS CASOS POSITIVOS SEGÚN SU TERRITORIO HISTÓRICO

	Kasu positibo kopurua / Número de casos positivos	100.000 biztanleko 14 eguneko inzidentzia tasa metatua/ Tasa de incidencia acumulada en 14 días por 100.000 habitantes	Tasen arrazoia/ Razón de tasas I(D)/I(D-7)
Araba	163	493,65	1,25
Bizkaia	623	632,63	1,32
Gipuzkoa	630	1007,95	1,24
Otros	9		
Euskadi	1.425	743,46	1,28

KASU POSITIBO BERRIAK ADIN-TARTEKA / NUEVOS CASOS POSITIVOS POR GRUPOS DE EDAD

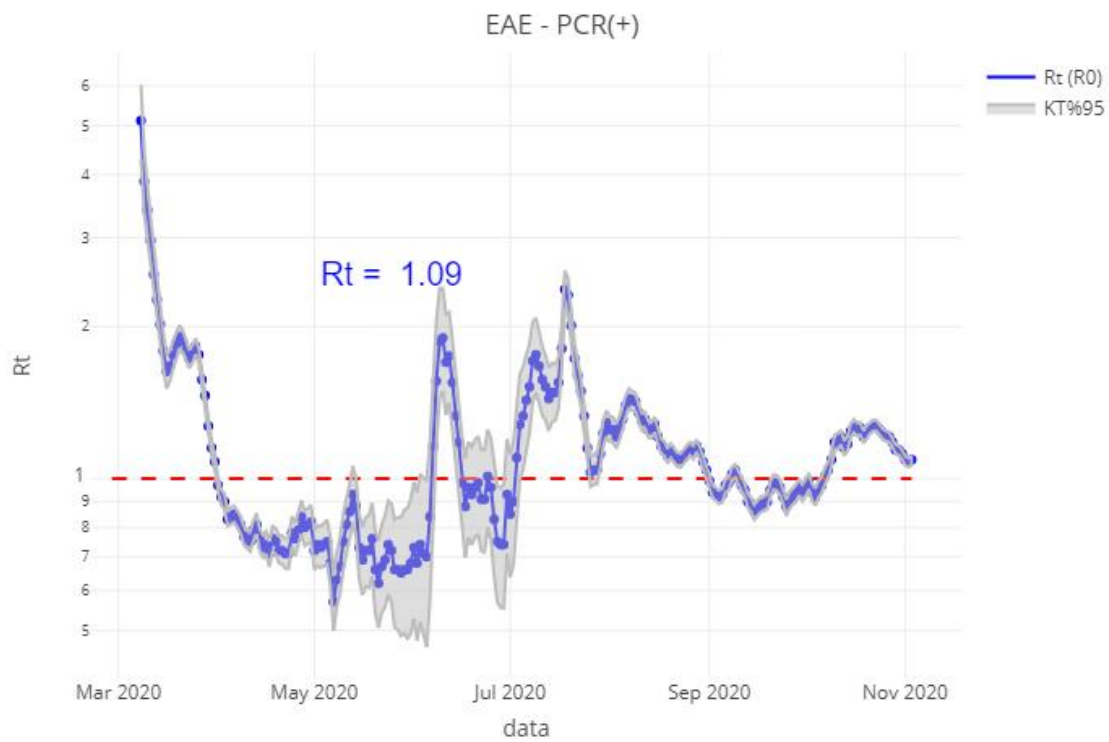
	Kasu positibo kopurua / Número de casos positivos	100.000 biztanleko 14 eguneko intzidentzia tasa metatua/ Tasa de incidencia acumulada en 14 días por 100.000 habitantes	Tasen arrazoia/ Razón de tasas I(D)/I(D-7)
0-18	212	690,9	1,25
19-39	351	877,0	1,22
40-64	582	779,2	1,32
65-79	185	553,4	1,36
>=80	93	608,8	1,34



	Kasu positibo kopurua / Número de casos positivos	100.000 biztanleko 14 eguneko intzidentzia tasa metatua/ Tasa de incidencia acumulada en 14 días por 100.000 habitantes	Tasen arrazoia/ Razón de tasas I(D)/I(D-7)
0-2	19	419,0	1,29
3-5	24	413,1	1,56
6-12	81	616,7	1,27
13-16	60	990,3	1,22
17-18	28	1110,0	1,14

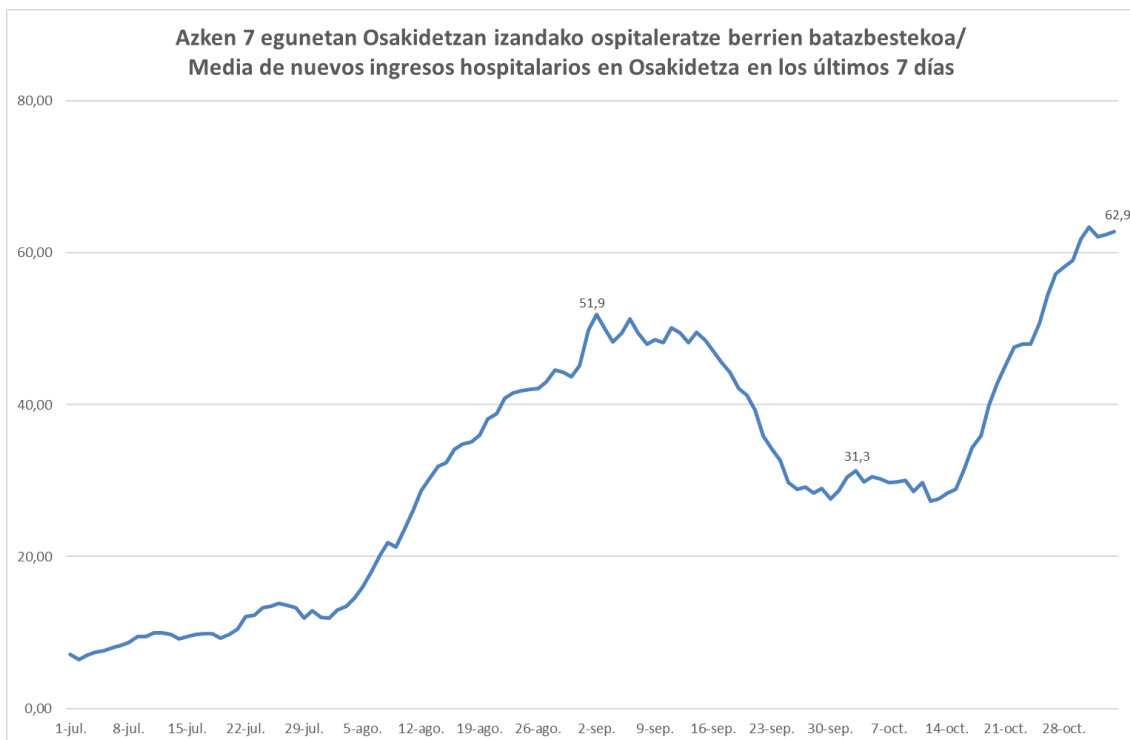
**OINARRIZKO BIRSORKUNTZA TASA /
NÚMERO REPRODUCTIVO BÁSICO**

	Euskadi (%95 IC)	Araba	Bizkaia	Gipuzkoa
28/10	1,18 (1,15; 1,21)	1,20	1,21	1,15
29/10	1,14 (1,11; 1,17)	1,23	1,16	1,11
30/10	1,14 (1,11; 1,26)	1,27	1,18	1,06
31/10	1,12 (1,09; 1,14)	1,20	1,14	1,08
01/11	1,09 (1,06; 1,11)	1,13	1,11	1,05
02/11	1,08 (1,05; 1,10)	1,11	1,08	1,06
03/11	1,09 (1,06; 1,11)	1,10	1,09	1,08

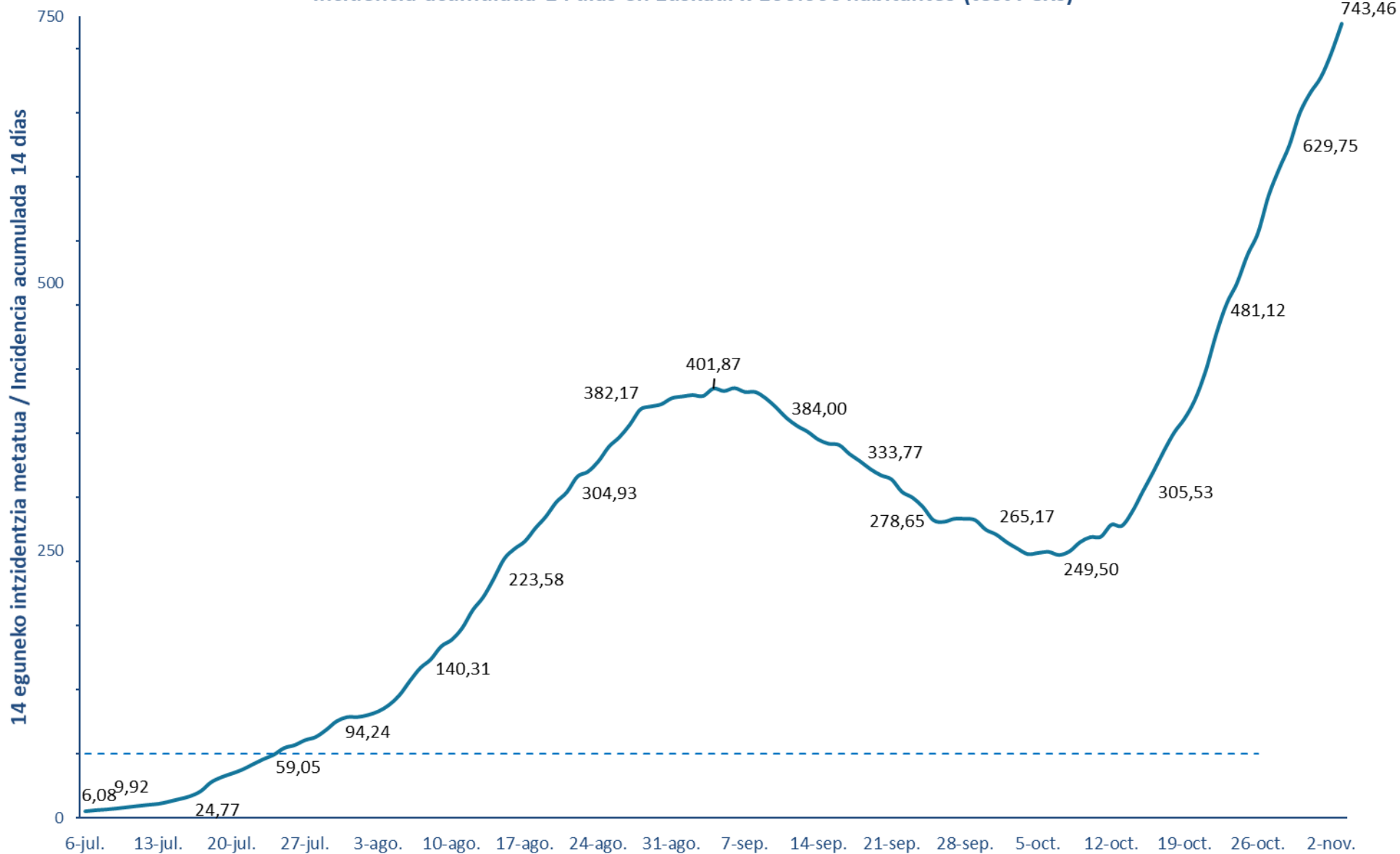


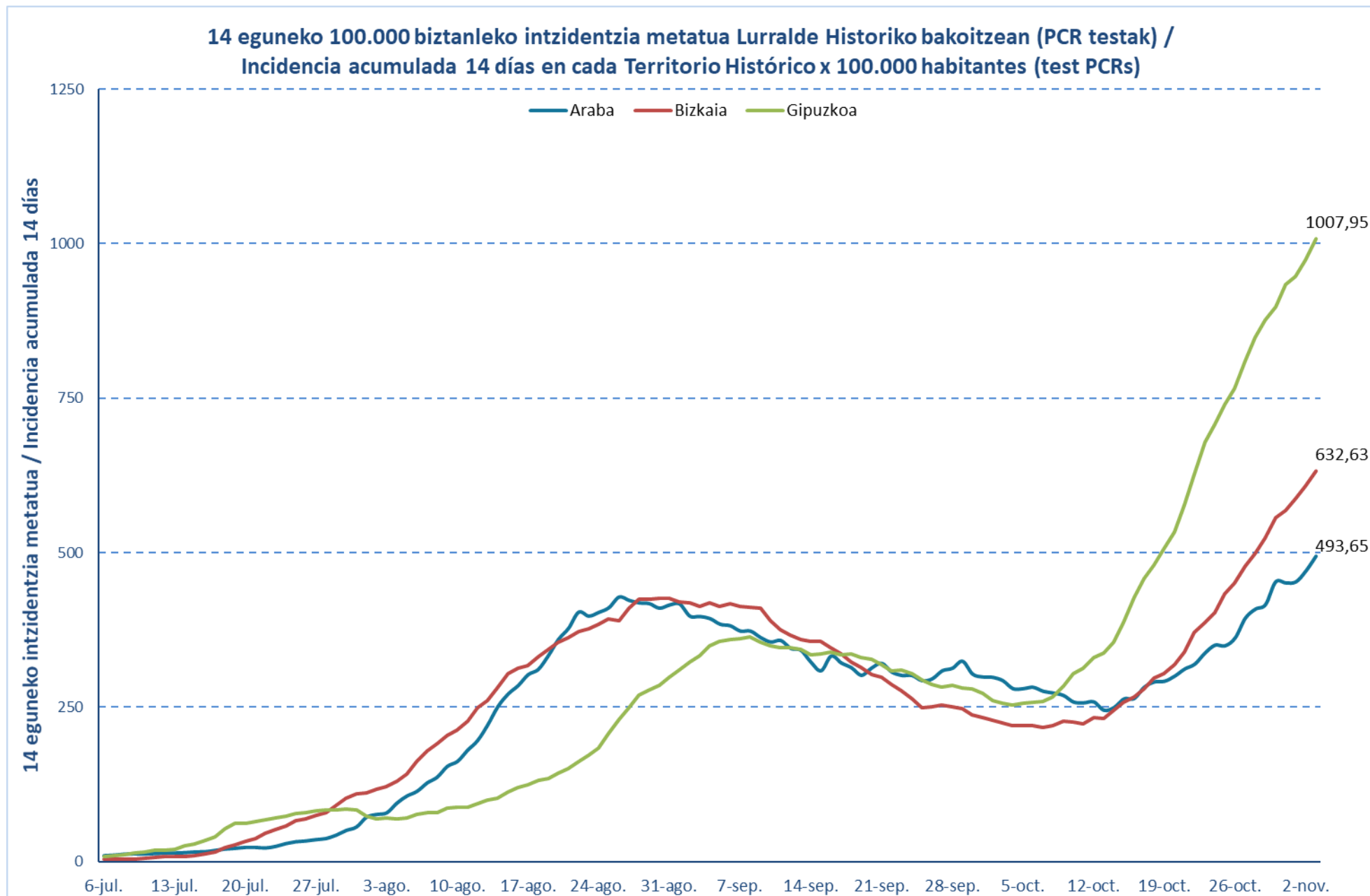
BALIABIDE ASISTENTZIALEN ERABILERA / UTILIZACIÓN DE LOS RECURSOS ASISTENCIALES

	ZIUn ospitaleratuak Osakidetzan/ Ingresados en UCI en Osakidetza	Ospitaleratze berriak Osakidetzan/ Nuevos ingresos en planta en Osakidetza	Osakidetzan ospitaleratuta daudenak / Ingresados en planta en Osakidetza
21/10	62	51	339
22/10	69	57	339
23/10	71	61	335
24/10	74	36	351
25/10	76	52	392
26/10	74	71	405
27/10	75	73	405
28/10	79	57	386
29/10	84	63	395
30/10	92	81	412
31/10	97	47	436
01/11	104	43	469
02/11	106	73	460
03/11	107	76	450



14 eguneko 100.000 biztanleko intzidentzia metatua Euskadin (PCR testak) /
Incidencia acumulada 14 días en Euskadi x 100.000 habitantes (test PCR)







**PCR POSITIBO BERRIAK EUSKADIKO UDALERRIETAN /
NUEVOS POSITIVOS PCR EN LOS MUNICIPIOS DE EUSKADI**

Alfabetoz ordenatuta./ Ordenado alfabéticamente.

UDALERRIA / MUNICIPIO	28/10	29/10	30/10	31/10	01/11	02/11	03/11	Tasa**	I(D)/I(D-7)**
Agurain/Salvatierra	1	6	5	0	0	3	2	679,76	1,24
Alegría-Dulantzi	0	1	2	0	0	0	0	162,60	0,83
Amurrio	1	2	1	1	1	0	1	115,17	1,09
Añana	0	1	0	0	0	0	0	537,63	-
Aramaio	0	0	0	0	0	1	1	464,81	1,00
Armiñón	0	0	0	0	0	0	0	1345,29	1,00
Arraia-Maeztu	0	0	0	0	0	0	0	0,00	0,00
Arratzua-Ubarrundia	0	0	0	0	0	0	0	193,61	0,50
Artziniega	1	0	6	1	0	2	4	988,55	3,80
Asparrena	1	1	7	3	1	4	3	1553,76	5,00
Ayala/Aiara	2	2	5	3	2	1	0	792,83	1,92
Baños de Ebro/Mañueta	0	0	0	0	0	0	0	0,00	-
Barrundia	1	2	1	0	0	1	0	846,56	1,14
Berantevilla	0	0	0	0	1	0	0	1229,51	1,20
Bernedo	0	0	0	0	0	0	0	193,42	1,00
Campezo/Kanpezu	0	1	0	0	0	1	0	187,62	-
Elburgo/Burgelu	0	0	0	0	0	0	0	0,00	0,00
Elciego	0	1	0	0	0	0	1	289,02	1,00
Elvillar/Bilar	0	0	0	0	1	1	3	2535,21	1,80
Erriberagoitia/Ribera Alta	0	0	0	0	0	0	0	64,10	1,00
Harana/Valle de Arana	0	0	0	0	0	0	0	0,00	-
Iruña Oka/Iruña de Oca	0	0	1	1	0	0	0	85,37	0,75
Iruraiz-Gauna	0	0	0	1	1	0	0	564,97	3,00
Kripan	0	0	0	0	0	0	0	0,00	-
Kuartango	0	0	0	0	0	1	0	278,55	0,50
Labastida/Bastida	0	1	0	0	0	0	0	268,10	0,33
Lagrán	0	0	0	0	0	0	0	0,00	-
Laguardia	2	3	1	0	1	0	1	1355,71	1,40
Lanciego/Lantziego	2	0	0	0	0	0	0	552,49	1,33
Lantarón	0	1	0	2	0	0	0	849,26	1,33
Lapuebla de Labarca	1	1	3	2	2	1	0	2154,20	1,46
Laudio/Llodio	5	14	22	4	4	6	7	485,15	1,93
Legutio	2	0	8	0	0	0	0	724,23	3,25
Leza	0	0	0	0	0	0	0	0,00	0,00
Moreda de Álava/Moreda Araba	0	0	0	0	0	0	0	0,00	-
Navaridas	0	0	0	0	0	0	2	2427,18	1,00
Okondo	0	0	1	0	0	2	0	249,17	-

Oyón-Oion	1	0	3	0	0	0	1	371,75	1,30
Peñacerrada-Urizaharra	0	0	0	0	0	1	0	348,43	-
Ribera Baja/Erribera Beitia	0	0	3	1	0	0	0	598,09	0,63
Samaniego	0	0	0	0	0	0	0	420,17	1,00
San Millán/Donemiliaga	0	0	0	3	0	0	0	542,74	4,00
Urkabustaiz	3	2	2	0	0	0	0	1602,79	0,74
Valdegovía/Gaubea	0	0	0	0	0	0	0	93,55	1,00
Villabuena de Álava/Eskuernaga	0	0	0	0	0	0	0	0,00	-
Vitoria-Gasteiz	102	100	131	73	50	86	134	497,26	1,21
Yécora/Iekora	0	0	0	0	0	0	0	0,00	-
Zalduondo	0	0	0	0	0	0	0	515,46	1,00
Zambrana	0	0	0	0	0	0	0	0,00	0,00
Zigoitia	0	0	0	0	0	0	2	116,82	-
Zuia	0	1	2	0	0	2	1	338,27	1,60
ARABA	125	140	204	95	64	113	163	493,65	1,25

Abadiño	8	4	3	2	2	5	4	844,70	1,07
Abanto y Ciérvana-Abanto Zierbena	8	5	11	3	1	8	3	844,24	1,16
Ajangiz	1	0	0	0	0	0	1	662,25	1,00
Alonsotegi	3	1	2	0	0	2	3	596,07	2,13
Amorebieta-Etxano	31	21	28	14	7	5	13	993,78	1,58
Amoroto	0	0	0	0	0	0	0	0,00	-
Arakaldo	0	0	0	0	0	0	0	0,00	-
Arantzazu	0	0	1	0	0	0	0	265,25	-
Areatza	3	0	1	0	1	0	0	576,13	2,33
Arrankudiaga	0	1	1	0	0	0	1	294,41	-
Arratzu	0	0	0	0	0	0	0	0,00	0,00
Arrieta	0	0	0	0	0	0	0	0,00	-
Arrigorriaga	5	6	6	5	4	1	8	479,72	1,36
Artea	1	0	0	1	1	0	0	415,51	-
Artzentales	0	0	0	0	0	0	0	144,51	1,00
Atxondo	1	1	2	1	0	3	0	636,49	0,82
Aulesti	0	1	0	0	0	0	0	300,75	1,00
Bakio	0	0	0	2	0	0	1	378,93	0,71
Balmaseda	3	0	14	1	2	11	2	618,83	2,76
Barakaldo	20	37	55	45	36	29	39	522,86	1,31
Barrika	0	0	0	0	2	1	0	589,01	1,29
Basauri	12	21	30	22	18	34	23	569,87	2,09
Bedia	0	1	0	0	0	0	0	189,75	2,00
Berango	5	0	6	1	3	1	1	525,59	1,09
Bermeo	8	8	7	2	4	5	3	313,98	1,89
Berriatua	3	2	2	2	1	0	0	1998,40	0,74
Berriz	6	2	3	0	0	2	0	978,52	0,82

Bilbao	145	217	179	149	141	198	219	648,75	1,39
Busturia	1	1	0	0	1	0	0	373,37	2,00
Derio	1	0	0	4	1	2	2	494,44	1,10
Dima	1	0	0	0	1	0	0	279,52	0,44
Durango	20	21	36	17	8	9	15	1042,94	1,01
Ea	0	0	0	0	0	0	0	117,92	1,00
Elantxobe	0	0	0	0	0	0	0	552,49	0,40
Elorrio	2	2	1	1	0	2	9	483,81	0,88
Erandio	12	6	14	9	25	6	14	666,75	1,40
Ereño	0	0	0	0	0	0	0	0,00	0,00
Ermua	15	12	25	13	21	10	14	1209,55	1,27
Errigoiti	0	0	0	0	0	1	0	206,61	-
Etxebarri	5	4	9	5	3	6	8	599,75	1,45
Etxebarria	2	0	7	1	0	2	1	3062,58	1,00
Forua	1	0	0	0	1	0	0	327,51	1,50
Fruiz	0	0	0	0	0	0	0	0,00	-
Galdakao	10	16	24	13	16	9	22	728,16	1,22
Galdames	0	0	0	0	0	1	0	239,23	2,00
Gamiz-Fika	2	0	1	0	1	0	0	1892,29	1,08
Garai	0	0	0	0	0	0	0	0,00	-
Gatika	1	1	1	1	1	2	2	970,87	1,60
Gautegiz Arteaga	1	1	0	0	0	1	0	351,29	-
Gernika-Lumo	1	5	1	2	3	4	16	310,91	1,58
Getxo	17	17	28	19	55	25	41	511,10	1,24
Gizaburuaga	0	0	0	0	0	0	0	0,00	-
Gordexola	2	4	1	0	0	2	2	986,08	2,83
Gorliz	0	0	0	0	2	3	2	274,68	1,45
Güeñes	1	1	4	1	1	0	2	319,93	1,05
Ibarrangelu	0	0	0	1	0	2	0	800,00	2,50
Igorre	1	2	2	0	3	0	4	624,55	1,63
Ispaster	0	1	1	2	0	0	0	539,81	4,00
Iurreta	6	7	4	3	0	7	4	1409,60	1,93
Izurtza	0	1	1	0	0	0	1	1384,08	1,33
Karrantza Harana/Valle de Carranza	0	0	0	1	0	0	0	285,10	1,14
Kortezubi	0	0	0	1	0	0	0	228,83	-
Lanestosa	0	0	0	0	0	0	0	0,00	-
Larrabetzu	0	0	0	0	0	0	1	194,84	0,57
Laukiz	0	0	1	0	2	0	3	858,37	1,43
Leioa	13	12	10	8	16	12	11	496,99	1,31
Lekeitio	5	7	8	3	1	5	6	800,44	1,57
Lemoa	2	2	2	1	7	1	4	941,83	1,48
Lemoiz	0	0	2	0	0	0	1	242,33	3,00
Lezama	0	0	0	0	3	1	2	419,64	1,25

Loiu	1	1	1	0	1	0	1	424,63	1,67
Mallabia	0	1	1	0	0	0	1	766,61	0,56
Mañaria	0	0	0	1	0	0	0	193,80	-
Markina-Xemein	4	2	5	7	1	1	8	1410,15	0,67
Maruri-Jatabe	0	0	0	1	0	0	0	431,03	1,00
Mendata	1	0	0	0	0	0	0	245,10	-
Mendexa	0	0	0	0	0	0	0	206,19	0,50
Meñaka	0	0	0	0	1	1	1	561,01	2,00
Morga	0	0	0	0	1	0	0	255,75	-
Mundaka	0	0	0	1	0	0	0	108,46	2,00
Mungia	9	8	10	9	24	10	6	685,92	1,68
Munitibar-Arbatzegi Gerrikaitz	1	1	3	0	0	2	0	2188,18	2,00
Murueta	0	0	0	0	0	0	0	0,00	-
Muskiz	3	7	4	2	0	3	1	563,30	0,98
Muxika	2	1	1	0	0	1	3	607,29	1,29
Nabarniz	0	0	0	0	0	0	0	0,00	-
Ondarroa	8	13	7	1	4	1	0	745,05	1,21
Orozko	2	2	1	0	0	0	0	306,16	0,89
Ortuella	3	11	5	3	7	3	4	862,28	1,31
Otxandio	2	2	1	0	0	0	0	822,74	1,38
Plentzia	2	4	1	1	5	0	2	687,60	1,25
Portugalete	10	20	14	15	17	6	9	454,63	1,02
Santurtzi	48	23	46	18	33	21	21	822,94	1,57
Sestao	17	9	12	16	9	13	9	622,56	1,34
Sondika	1	19	2	0	1	0	1	757,41	1,79
Sopela	4	3	9	1	4	5	7	463,43	0,97
Sopuerta	0	1	0	1	1	0	0	445,71	0,69
Sukarrieta	1	0	0	0	0	0	0	297,62	-
Trucios-Turtzioz	0	0	1	0	2	0	1	1757,81	1,50
Ubide	0	0	0	0	0	0	1	564,97	-
Ugao-Miraballes	4	6	5	5	2	4	8	1263,98	2,74
Urduliz	3	0	3	1	1	2	0	442,48	1,12
Urduña/Orduña	2	0	4	4	0	1	4	421,15	3,00
Valle de Trápaga-Trapagaran	3	10	12	3	7	2	9	623,16	1,37
Zaldibar	3	1	1	0	0	2	3	654,45	0,91
Zalla	2	4	6	1	1	2	11	521,45	1,69
Zamudio	1	0	1	2	1	1	0	549,79	1,20
Zaratamo	0	1	0	0	2	1	1	367,87	6,00
Zeanuri	2	0	0	1	0	1	1	715,42	2,25
Zeberio	0	0	0	0	0	1	1	375,59	2,00
Zierbena	0	4	0	0	0	3	0	535,83	1,60
Ziortza-Bolibar	0	0	0	0	0	1	1	443,46	2,00
BIZKAIA	524	605	690	450	520	506	623	632,63	1,32

Abaltzisketa	0	0	0	0	0	0	0	914,63	0,75
Aduna	0	0	0	0	0	0	1	416,67	1,00
Aia	1	1	4	0	1	1	2	700,70	2,33
Aizarnazabal	0	1	1	2	0	1	5	1572,74	6,00
Alegia	6	1	4	3	0	0	4	1884,64	1,03
Albiztur	0	0	0	0	0	0	0	2702,70	0,50
Alkiza	0	0	0	1	0	0	1	578,03	-
Altzaga	0	0	0	0	0	0	0	1063,83	1,00
Altzo	1	1	0	1	0	0	0	1907,36	1,75
Amezqueta	0	0	3	1	0	0	1	1323,04	0,92
Andoain	18	9	8	21	2	4	19	896,62	1,31
Anoeta	1	0	1	3	0	0	2	834,97	0,71
Antzuola	3	2	4	3	5	2	2	1726,49	0,84
Arama	0	1	0	1	0	0	1	2475,25	1,25
Aretxabaleta	3	5	2	4	2	6	5	633,98	1,67
Arrasate/Mondragón	16	12	13	20	18	13	17	1015,50	1,35
Asteasu	1	2	0	2	0	0	0	1290,32	0,95
Astigarraga	3	2	2	1	1	6	3	938,51	0,81
Ataun	0	4	1	2	0	1	1	1318,05	1,44
Azkoitia	15	10	8	8	4	18	13	1417,97	1,26
Azpeitia	8	22	24	4	3	8	21	1580,87	0,96
Baliarrain	0	0	0	0	0	0	0	0,00	-
Beasain	16	25	18	22	5	14	12	1553,44	0,97
Beizama	0	0	0	0	0	0	0	0,00	-
Belauntza	1	0	1	0	0	0	0	2325,58	1,50
Berastegi	4	7	2	4	0	5	5	4083,57	2,26
Bergara	19	21	20	27	25	12	23	1586,24	1,89
Berrobi	0	0	0	1	0	0	0	652,53	1,00
Bidania-Goiatz	2	2	3	1	0	0	1	2872,53	2,29
Deba	3	2	8	4	3	2	11	1083,56	1,34
Donostia / San Sebastián	124	111	127	141	99	131	111	812,54	1,33
Eibar	27	45	45	47	42	46	54	1658,96	1,91
Elduain	0	0	0	0	0	0	0	800,00	1,00
Elgeta	0	0	1	2	0	0	1	702,37	2,00
Elgoibar	7	8	8	4	10	7	9	914,98	0,95
Errenteria	27	29	26	16	22	19	25	777,26	1,21
Errezil	1	3	2	0	0	0	1	3343,95	0,68
Eskoriatza	4	3	3	5	1	0	4	713,41	2,23
Ezkio-Itsaso	0	0	0	0	0	0	1	310,56	0,67
Gabiria	0	0	0	0	0	0	0	197,63	1,00
Gaintza	0	1	0	0	0	0	0	2521,01	0,60
Gaztelu	1	0	1	0	0	0	0	2409,64	2,00
Getaria	4	3	6	1	2	0	1	948,70	1,50

Hernani	20	17	20	28	9	29	26	1374,11	1,32
Hernalde	0	0	3	0	0	1	2	2950,82	1,50
Hondarribia	7	3	3	8	9	9	12	596,33	1,22
Ibarra	4	4	5	3	1	0	3	1127,29	1,17
Idiazabal	5	1	3	1	0	1	1	921,27	1,00
Ikaztegieta	0	2	0	1	0	0	0	1778,66	1,13
Irun	35	35	35	22	17	32	51	772,97	1,29
Irura	1	0	1	1	0	0	2	1049,14	1,00
Itsasondo	0	0	1	0	1	0	1	974,93	1,00
Larraul	0	0	0	0	0	0	0	0,00	-
Lasarte-Oria	7	23	8	9	12	18	11	770,25	1,32
Lazkao	0	2	10	3	0	9	2	1045,23	1,32
Leaburu	1	0	1	2	0	0	0	2203,86	2,00
Legazpi	6	6	4	5	3	11	5	1103,20	1,24
Legorreta	2	0	1	4	1	1	2	738,75	1,57
Leintz Gatzaga	0	0	0	0	0	0	0	0,00	-
Lezo	9	4	2	5	3	3	1	1048,84	0,93
Lizartza	1	0	0	1	0	0	0	618,24	1,33
Mendaro	0	1	1	1	3	1	0	467,51	0,91
Mutiloa	0	0	1	0	0	0	0	400,00	1,00
Mutriku	1	0	3	0	2	1	1	374,95	0,77
Oiartzun	4	6	5	5	5	5	6	734,23	1,10
Olaberria	0	3	0	0	0	3	0	1312,91	1,33
Oñati	7	6	12	15	4	3	10	836,64	1,17
Ordizia	14	12	9	12	4	5	12	1845,54	0,93
Orendain	0	0	0	0	0	0	0	0,00	-
Orexa	0	0	0	0	0	0	0	0,00	-
Orio	5	1	3	1	3	3	7	511,47	2,82
Ormaiztegi	1	3	2	1	0	1	0	1776,06	1,28
Pasaia	24	18	18	18	2	4	22	1023,28	1,38
Segura	2	0	1	0	0	3	1	1378,86	0,95
Soraluze-Placencia de las Armas	6	5	3	3	1	1	4	1371,60	0,89
Tolosa	19	20	11	17	4	9	10	1011,94	1,04
Urnietta	15	14	13	10	10	5	8	2778,68	1,10
Urretxu	4	4	3	7	1	5	6	1102,62	1,10
Usurbil	5	2	3	5	2	3	6	838,87	1,33
Villabona	6	5	7	10	1	4	10	1083,64	1,73
Zaldibia	3	2	1	2	2	3	1	1656,44	0,93
Zarautz	9	10	22	20	10	10	15	673,79	1,85
Zegama	0	0	0	0	0	0	0	587,47	0,45
Zerain	0	0	0	0	0	0	0	0,00	-
Zestoa	1	4	2	0	4	3	3	991,39	0,84
Zizurkil	3	3	1	3	0	0	3	825,35	0,93

Zumaia	16	15	18	10	8	2	12	1882,95	1,04
Zumarraga	5	6	9	7	1	6	17	1044,33	1,19
GIPUZKOA	564	570	591	592	368	490	630	1007,95	1,24

OTROS	13	10	17	16	20	11	9		
--------------	----	----	----	----	----	----	---	--	--

*14 eguneko tasa 100.000 biztanleko. Tasak kalkulatzeko EUSTATen Biztanleen Udal-Erroldaren Estatistikan 2019ko urtarrilaren 1erako argitaratutako biztanleria hartzen da. / Tasa de 14 días por 100.000 habitantes. Las tasas se calculan con respecto a la población publicada por EUSTAT en la Estadística Municipal de Habitantes para el 1 de enero del 2019. https://eu.eustat.eus/bankupx/pxweb/eu/euskara/-/PX_2212_ep06b.px

** Inzidentzia tasen arrazoiak $-I(D)/I(D-7)$ - gaurko 14 eguneko inzidentzia metatuaren tasa duela astebeteko 14 eguneko inzidentzia metatuaren tasarekin konparatzen du. Tasen arrazoiaren balioa 1en azpitik dagoenean inzidentzia tasak behera egin duela esan nahi du. Duela astebeteko inzidentzia tasa zero den kasuetan “-” agertzen da. / La razón de tasas de incidencia $-I(D)/I(D-7)$ - compara la tasa de incidencia acumulada en 14 días a fecha de hoy, con la tasa de incidencia acumulada en 14 días de hace una semana. En caso de que el valor de la ratio sea un valor por debajo de 1, significa que la incidencia ha disminuido. Cuando la tasa de incidencia de hace una semana es cero se indica con “-”.

+ Semaforoa 14 eguneko inzidentzia tasaren arabera 5.000 biztanletik gorako udalerrietan: berdez < 60, horiz 60-299, laranja 300-499 eta gorri >=500. / Semaforo según la tasa de incidencia acumulada en 14 días en los municipios de más de 5.000 habitantes: en verde <60, en amarillo 60-299, en naranja 300-499 y en rojo >= 500.

**PCR POSITIBO BERRIAK EUSKADIKO OSASUN EREMUETAN /
NUEVOS POSITIVOS PCR EN LAS ZONAS DE SALUD DE EUSKADI**

Alfabetoz ordenatuta./ Ordenado alfabéticamente.

OSASUN-EREMUAK/ZONAS DE SALUD	28/10	29/10	30/10	31/10	01/11	02/11	03/11	Tasa**	I(D)/I(D-7)**
Abetxuko	3	1	4	0	2	1	0	442,59	1,89
Aranbizkarra I	5	2	10	3	2	1	9	384,21	1,00
Aranbizkarra II	12	0	3	1	0	5	2	362,14	1,10
Casco Viejo (Vitoria)	10	9	10	5	0	3	5	444,27	1,45
Gazalbide Txagorritxu	1	4	7	2	7	1	9	453,65	1,16
La Habana	3	4	8	5	0	3	6	357,26	1,05
Lakua - Arriaga	3	5	5	2	4	3	6	380,87	0,98
Lakuabizkarra	15	13	17	8	4	9	19	492,71	1,23
Llanada Alavesa	3	10	15	7	2	8	6	690,52	1,66
Montaña alavesa	1	1	0	0	0	1	0	182,98	2,00
Norte-Villarreal	4	2	8	0	0	0	1	611,33	1,73
Norte-Zuya	3	3	2	0	0	3	0	583,94	0,76
Olaguibel	10	17	22	14	6	9	25	493,46	1,46
Olarizu	6	3	7	4	3	6	6	400,37	1,03
Salburua	7	7	6	6	0	11	9	422,25	1,68
San Martín	11	9	12	3	6	13	14	478,29	1,15
Sansomendi	2	2	3	1	1	2	4	290,48	0,64
Valles Alaveses I	0	2	1	3	0	0	0	281,26	1,18
Valles Alaveses II	0	0	3	1	1	1	0	587,25	0,88
Zabalgana	5	18	12	11	10	8	19	588,38	1,37
Zaramaga	5	5	6	5	3	8	5	431,42	1,00
OSI ARABA	109	117	161	81	51	96	145	459,56	1,21
Rioja	6	6	7	2	4	2	8	725,77	1,14
OSI ARABAKO ERRIOXA	6	6	7	2	4	2	8	725,77	1,14
Desierto / Urban	0	4	4	4	3	2	9	677,22	1,41
La Paz	5	9	11	14	4	3	3	452,96	1,30
Lutxana	0	2	2	1	2	0	0	450,51	1,00
Rontegi	4	2	10	6	10	8	9	641,98	1,52
San Vicente	2	17	10	13	6	4	11	608,78	1,51
Sestao Kueto	8	7	8	3	4	8	3	671,66	1,60
Sestao Markonzaga	9	2	4	13	5	4	6	555,21	1,19
Zaballa C.S.	3	3	9	6	6	5	3	487,66	1,39
Zuazo	6	0	8	4	6	8	4	348,91	1,05
OSI BARAKALDO SESTAO	37	46	66	64	46	42	48	530,48	1,33
Abadiño-Elorrio-Berriz	18	10	10	4	2	15	17	702,89	0,92
Aiala	6	4	17	9	3	4	9	377,04	2,18
Amorebieta	31	21	28	13	7	5	13	948,87	1,61
Arratia	10	5	7	4	13	2	9	633,33	1,61
Arrigorriaga	5	12	12	8	7	7	18	634,66	2,53

Basauri-Ariz	7	10	17	15	13	19	15	527,79	1,96
Basauri-Kareaga	5	12	13	7	6	15	9	613,10	2,54
Bermeo	9	8	7	3	4	5	3	292,60	1,93
Durango	26	29	41	22	8	16	19	1039,97	1,09
Etxebarri	5	3	9	5	3	5	8	603,75	1,35
Galdakao	10	16	23	13	18	9	24	694,31	1,19
Gernika	2	5	1	2	3	5	16	284,18	1,46
Gernikaldea	7	4	4	1	3	6	3	574,48	1,34
Lekeitio	6	9	9	5	1	5	6	655,74	1,57
Llodio	7	16	24	5	4	10	7	450,76	1,86
Markina - Xemein	6	2	12	8	1	4	9	1495,07	0,73
Ondarroa	11	15	9	3	5	1	0	902,49	1,06
OSI BARRUALDE-GALDAKAO	171	181	243	127	101	133	185	654,25	1,33
Basurto	2	20	10	8	6	13	3	612,22	1,19
Begoña	1	4	6	1	4	10	11	505,48	1,22
Bolueta	6	2	11	5	7	4	6	572,02	2,62
Bombero Etxaniz	12	18	17	13	22	21	34	725,32	1,31
Casco Viejo (Bilbao)	4	7	7	1	2	8	6	541,90	1,08
Deusto	12	17	15	6	10	14	18	544,32	1,70
Gazteleku	10	11	5	9	2	7	11	630,54	1,01
Indautxu	14	21	15	16	10	14	16	884,69	1,63
Javier Sáenz de Buruaga	2	12	10	5	6	2	5	591,23	1,24
Karmelo	5	2	2	4	3	1	13	406,77	1,29
La Peña	8	5	5	6	7	2	3	556,97	1,33
Mina del Morro	2	6	2	3	3	4	8	388,54	1,05
Miribilla-La Merced	10	26	4	7	7	14	3	585,64	1,58
Otxarkoaga	1	9	9	2	8	6	6	540,16	1,91
Rekalde	22	13	24	13	13	28	18	780,94	1,54
San Adrián	4	5	5	4	1	5	8	597,31	1,25
San Ignacio	6	12	9	9	13	12	19	574,94	1,57
Santutxu-Solokoetxe	4	10	7	10	1	5	20	525,29	1,46
Txurdinaga	10	6	7	8	5	17	3	631,54	1,75
Zorroza	12	5	5	11	5	7	6	689,51	1,38
Zurbaran	1	7	2	4	6	4	3	405,74	1,08
OSI BILBAO-BASURTO	148	218	177	145	141	198	220	612,52	1,39
Abanto-Muskiz	11	12	15	5	1	11	4	711,41	1,08
Balmaseda	3	0	14	2	4	11	3	546,31	2,06
Buenavista	5	9	6	4	5	2	6	618,35	0,90
Güeñes	3	5	5	1	1	2	4	475,20	1,44
Ortuella	3	11	5	3	7	3	4	871,72	1,25
Portugalete - Centro	2	6	6	6	3	3	0	387,67	0,97
Portugalete-Repelega	5	6	2	5	10	2	4	377,19	1,23
Santurtzi-Centro-Mamariga	6	18	9	8	9	11	6	642,98	1,49

Santurtzi Kabiezes	38	8	36	10	23	12	14	953,00	1,65
Trapagaran	3	10	12	3	7	2	9	599,45	1,41
Zalla	2	5	6	2	2	3	11	478,22	1,40
OSI EZKERRALDEA ENKARTERRI CRUCES	81	90	116	49	72	62	65	620,14	1,32
Alango	5	2	6	4	6	4	10	442,52	1,04
Algorta	9	7	14	7	27	12	21	522,22	1,40
Astrabudua	1	2	1	4	9	0	2	360,81	1,36
Erandio	11	4	13	6	15	5	12	852,17	1,42
Gorliz - Plentzia	2	3	2	2	8	4	4	446,50	1,32
Las Arenas	2	8	11	9	27	11	9	447,45	1,17
Leioa	13	13	8	7	10	11	11	554,60	1,35
Mungia	12	9	14	14	28	13	12	708,25	1,45
Sopela	12	2	19	2	9	8	9	452,28	1,05
Txorierrri	4	19	3	6	7	4	6	543,36	1,32
OSI URIBE	71	69	91	61	146	72	96	533,02	1,28
Arrasate	17	12	13	20	18	15	20	939,15	1,36
Bergara	22	23	25	32	29	14	26	1539,05	1,63
Oñati	7	6	11	15	4	3	10	794,59	1,18
Valle de Leniz	5	8	6	9	3	5	8	613,23	1,79
OSI ALTO DEBA	51	49	55	76	54	37	64	1021,53	1,47
Dumboa	6	18	16	13	4	13	17	632,66	1,23
Hondarribia	7	4	3	8	9	9	12	586,72	1,22
Irun - Centro	25	16	19	9	14	18	33	686,55	1,29
OSI BIDASOA	38	38	38	30	27	40	62	647,11	1,26
Deba	4	2	11	4	5	3	12	737,77	1,13
Eibar	17	36	32	35	27	31	38	1675,52	1,90
Elgoibar	10	14	12	8	14	7	13	900,95	0,90
Ermua	15	13	26	13	21	9	15	1188,41	1,15
Torrekua	10	9	13	12	15	14	15	1230,01	2,00
OSI DEBABARRENA	56	74	94	72	82	64	93	1186,87	1,35
Alza-Roteta	8	13	14	13	5	18	7	676,36	1,39
Amara Berri	16	28	17	22	14	24	20	685,98	1,39
Amara Centro	5	6	7	11	5	9	8	603,21	1,25
Beraun - Errenteria	13	13	19	6	3	5	12	838,19	1,32
Bidebieta	3	5	4	5	3	3	6	828,61	1,15
Egia	11	10	13	11	8	5	16	890,23	1,40
Gros	28	23	28	12	23	23	14	909,33	1,28
Hernani - Urnieta - Astigarraga	39	32	36	39	20	38	39	1475,62	1,17
Intxaurreondo	14	6	13	10	11	6	5	850,62	1,21
Iztietia - Errenteria	13	16	7	9	18	14	14	704,98	1,15
Lasarte - Usurbil	12	26	13	15	14	21	16	765,69	1,32
Lezo-San Juan	16	8	4	9	3	3	8	1147,41	1,11
Loiola	6	1	4	4	3	5	3	701,56	1,52

Oiartzun	4	6	5	5	5	5	6	721,40	1,12
Ondarreta	28	17	18	44	23	29	21	792,48	1,53
Parte Vieja	3	4	8	10	4	8	9	572,51	1,14
Pasai Antxo	9	2	4	7	0	4	5	854,57	0,88
Pasajes San Pedro	11	12	13	9	3	2	11	989,45	1,46
Zarautz – Orio - Aia	16	11	29	21	14	14	24	624,94	1,96
Zumaia - Zestoa - Getaria	21	24	27	13	14	6	20	1497,38	1,08
OSI DONOSTIALDEA	276	263	283	275	193	242	264	860,82	1,28
Azkoitia	18	10	8	8	4	20	13	1498,41	1,29
Azpeitia	9	25	26	4	3	8	23	1554,06	0,93
Beasain	22	29	26	24	5	20	13	1285,68	0,95
Lazkao	0	9	9	5	0	13	3	1033,23	1,28
Legazpi	6	6	4	5	3	11	5	1064,19	1,27
Ordizia	17	17	12	15	7	8	15	1640,50	0,94
Zumarraga	10	10	12	13	3	12	23	979,13	1,17
OSI GOIERRI-ALTO UROLA	82	106	97	74	25	92	95	1307,89	1,04
Alegia	11	6	11	11	1	1	8	1605,40	1,01
Andoain	18	10	8	22	2	4	20	880,71	1,33
Ibarra	12	10	9	10	1	4	7	1479,21	1,43
Tolosa	19	19	11	16	4	10	11	886,32	1,09
Villabona	12	10	13	20	1	5	21	984,57	1,16
OSI TOLOSALDEA	72	55	52	79	9	24	67	1050,18	1,18
Otros	28	13	22	18	21	16	13		

*14 eguneko tasa 100.000 biztanleko/ Tasa de 14 días por 100.000 habitantes.

** Inzidentzia tasen arrazoiak **-I(D)/I(D-7)-** gaurko 14 eguneko inzidentzia metatuaren tasa duela astebeteko 14 eguneko inzidentzia metatuaren tasarekin konparatzen du. Tasen arrazoiaren balioa 1en azpitik dagoenean inzidentzia tasak behera egin duela esan nahi du. Duela astebeteko inzidentzia tasa zero den kasuetan “-” agertzen da. / La razón de tasas de incidencia **-I(D)/I(D-7)-** compara la tasa de incidencia acumulada en 14 días a fecha de hoy, con la incidencia acumulada en 14 días de hace una semana. En caso de que el valor de la ratio sea un valor por debajo de 1, significa que la incidencia ha disminuido. Cuando la tasa de incidencia de hace una semana es cero se indica con “-”.

+ Semaforoa 14 eguneko inzidentzia tasaren arabera: berdez < 60, horiz 60-299, laranja 300-499 eta gorri >=500. / Semaforo según la tasa de incidencia acumulada en 14 días: en verde <60, en amarillo 60-299, en naranja 300-499 y en rojo >= 500.