

# KORONABIRUSAREN EGOERA EPIDEMIOLOGIKOA EUSKADIN (COVID-19) SITUACIÓN EPIDEMIOLÓGICA DEL CORONAVIRUS (COVID-19) EN EUSKADI

-- RESULTADOS DE TESTS VALIDADOS EL 01/12/2020--

Osasun Sailburuordetza / Viceconsejería de Salud  
COVID Informazio Zerbitzua / Servicio de Información COVID

## OPEN DATA:

Informe honetan argitaratzen diren datu guztiak hurrengo webgunean dituzue eskuragarri. / Todos los datos publicados en este informe están disponibles en la siguiente página web.

<https://opendata.euskadi.eus/catalogo/-/evolucion-del-coronavirus-covid-19-en-euskadi/>

## TXOSTENEAN ORAIN ARTE ARAZTU EDO ZUZENDU DIREN AKATSAK ERRORES DEPURADOS O CORREGIDOS HASTA LA FECHA EN EL INFORME

Txosten honen informazioa etengabe berrikusten eta arazten ari da. Baliteke, gardentasunaren mesedetan, akats puntualen bat egotea, gerora zuzenduko dena.

La información de este informe está continuamente siendo revisada y depurada. En aras de la transparencia puede que haya algún error puntual que se corregirá posteriormente.

ARAZTU EDO ZUZENDU DIREN AKATSAK	ERRORES DEPURADOS O CORREGIDOS
Egunero desadostasun txikiak zuzentzen dira bizilekuaren eta testa eskatzen den lurralde historikoaren artean.	Cada día se corrigen pequeñas discrepancias entre el lugar de residencia y el territorio histórico desde donde se solicita el test.

## KORONABIRUSAREN EGOERA EPIDEMIOLOGIKOA EUSKADIN (COVID-19) SITUACIÓN EPIDEMIOLÓGICA DEL CORONAVIRUS (COVID-19) EN EUSKADI

-- RESULTADOS DE TESTS VALIDADOS EL 01/12/2020--

	PCR	Antigeno	Guztira
Egindako test diagnostiko kopurua / Número de test diagnósticos realizados:	6.849	2.089	8.938
Eraitza positibo kopurua / Número de resultados positivos:	284	280	564
Eraitza positiboen ehunekoa / Porcentaje de test PCR positivos:	4,1%	13,4%	6,3%

### TEST DIAGNOSTIKOA EGITEKO ARRAZOA EMAITZA POSITIBOA DUTEN KASUETAN/ MOTIVO DE REALIZACIÓN DEL TEST DIAGNÓSTICO EN CASOS CON RESULTADO POSITIVO

	Kontaktua izatea / Ser contacto *	Sintomak izatea / Ser sintomáticos *	Beste arrazoi bat / Otro motivo *
25/11	48,9%	32,9%	18,2%
26/11	48,2%	32,8%	19,0%
27/11	47,9%	33,1%	19,0%
28/11	47,3%	33,4%	19,3%
29/11	48,2%	33,4%	18,4%
30/11	48,2%	33,3%	18,5%
01/12	48,4%	33,2%	18,4%

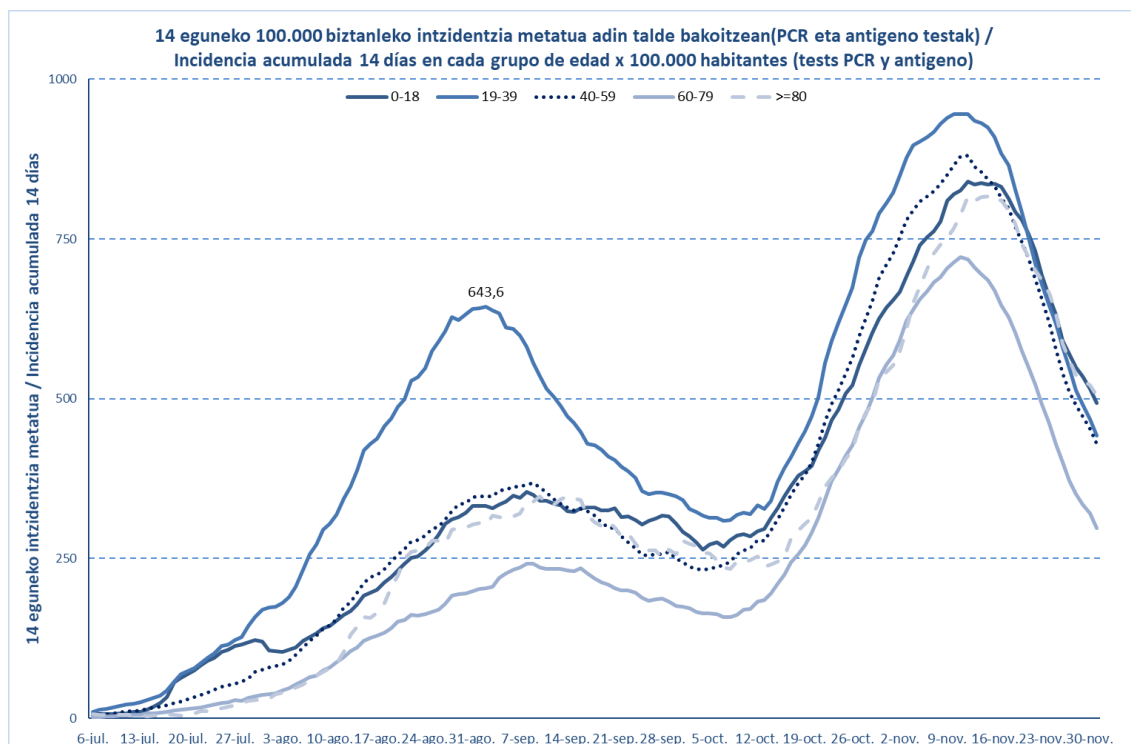
\*Azken 7 egunetako emaitzen batazbestekoa / Media de los resultados de los últimos 7 días.

### KASU POSITIBO BERRIAK HERRIALDE HISTORIKOAREN ARABERA / NUEVOS CASOS POSITIVOS SEGÚN SU TERRITORIO HISTÓRICO

	Kasu positibo kopurua / Número de casos positivos	100.000 biztanleko 14 eguneko inzidentzia tasa metatua/ Tasa de incidencia acumulada en 14 días por 100.000 habitantes	Tasen arrazoa/ Razón de tasas I(D)/I(D-7)
Araba	101	368,02	0,80
Bizkaia	257	352,71	0,68
Gipuzkoa	195	538,21	0,69
Otros	11		
Euskadi	564	421,29	0,70

**KASU POSITIBO BERRIAK ADIN-TARTEKA /  
NUEVOS CASOS POSITIVOS POR GRUPOS DE EDAD**

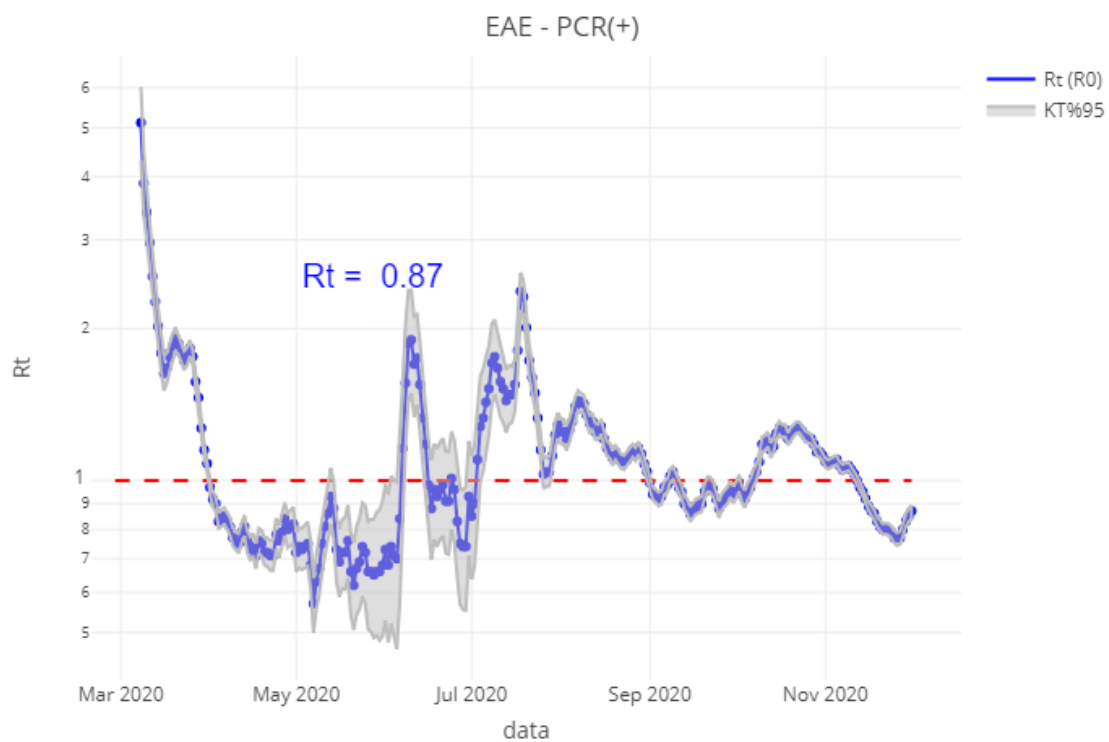
	<b>Kasu positibo kopurua / Número de casos positivos</b>	<b>100.000 biztanleko 14 eguneko inzidentzia tasa metatua/ Tasa de incidencia acumulada en 14 días por 100.000 habitantes</b>	<b>Tasen arrazoia/ Razón de tasas I(D)/I(D-7)</b>
0-18	112	493,42	0,75
19-39	105	441,91	0,68
40-64	206	413,18	0,68
65-79	50	280,37	0,66
>=80	71	505,31	0,76
>=65	121	353,17	0,70



	<b>Kasu positibo kopurua / Número de casos positivos</b>	<b>100.000 biztanleko 14 eguneko inzidentzia tasa metatua/ Tasa de incidencia acumulada en 14 días por 100.000 habitantes</b>	<b>Tasen arrazoia/ Razón de tasas I(D)/I(D-7)</b>
0-2	7	308,43	0,66
3-5	12	289,70	0,75
6-12	44	536,05	0,82
13-16	38	649,73	0,72
17-18	11	546,14	0,65

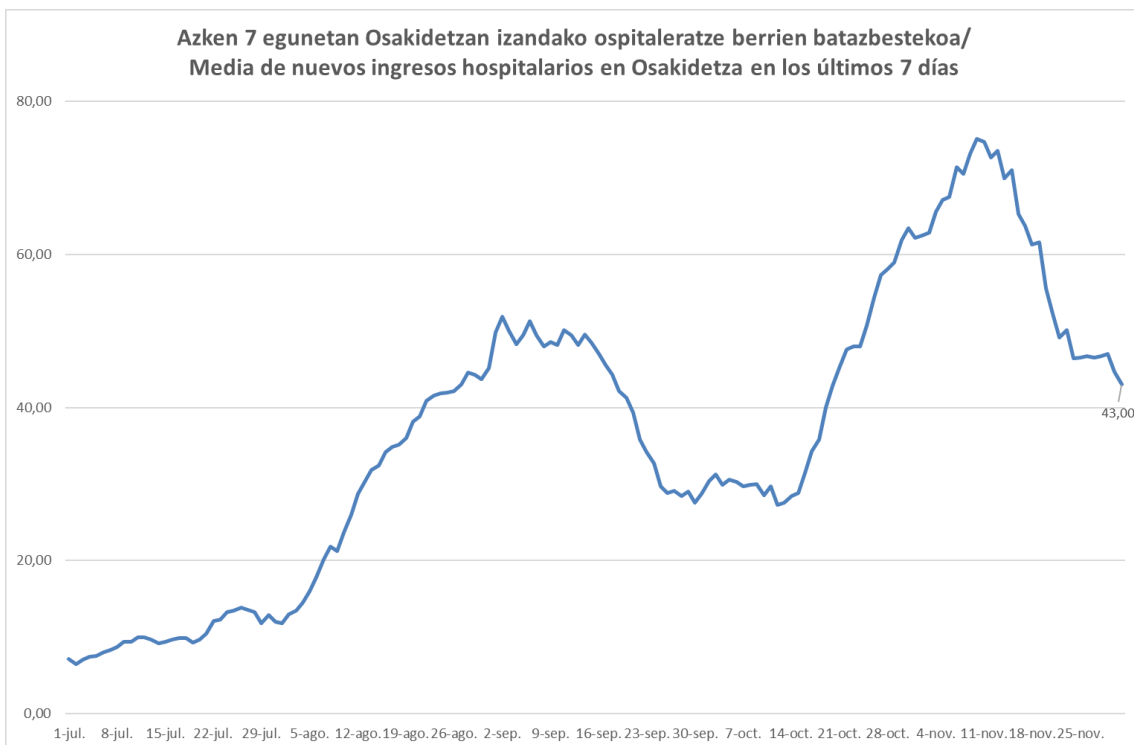
## OINARRIZKO BIRSORKUNTZA TASA / NÚMERO REPRODUCTIVO BÁSICO

	Euskadi (%95 IC)	Araba	Bizkaia	Gipuzkoa
25/11	0,77 (0,75; 0,79)	0,82	0,78	0,76
26/11	0,77 (0,74; 0,79)	0,83	0,75	0,76
27/11	0,77 (0,74; 0,79)	0,82	0,77	0,76
28/11	0,80 (0,77; 0,82)	0,90	0,79	0,77
29/11	0,83 (0,81; 0,86)	0,94	0,83	0,81
30/11	0,85 (0,83; 0,88)	0,94	0,85	0,84
01/12	0,87 (0,84; 0,90)	0,95	0,86	0,84

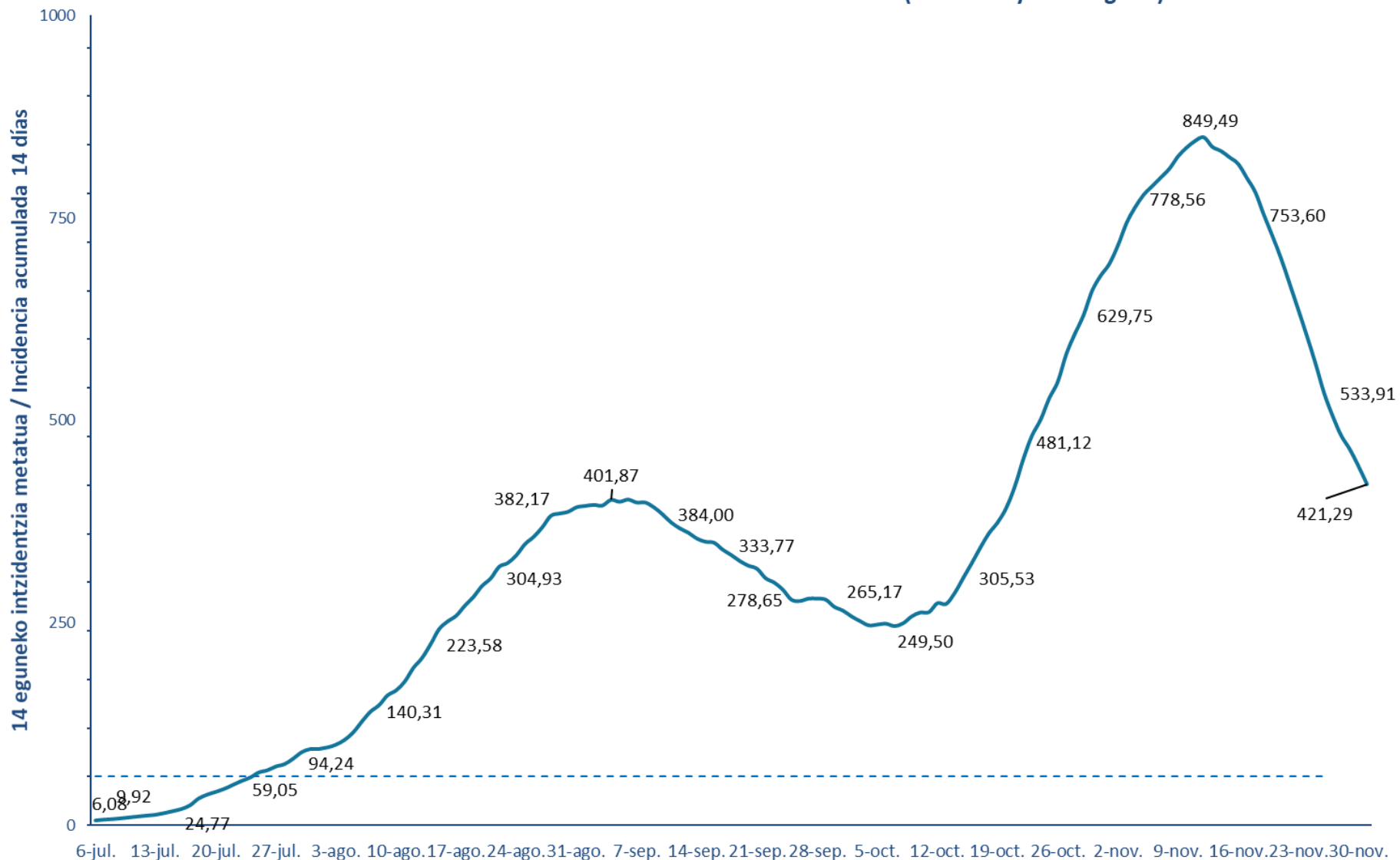


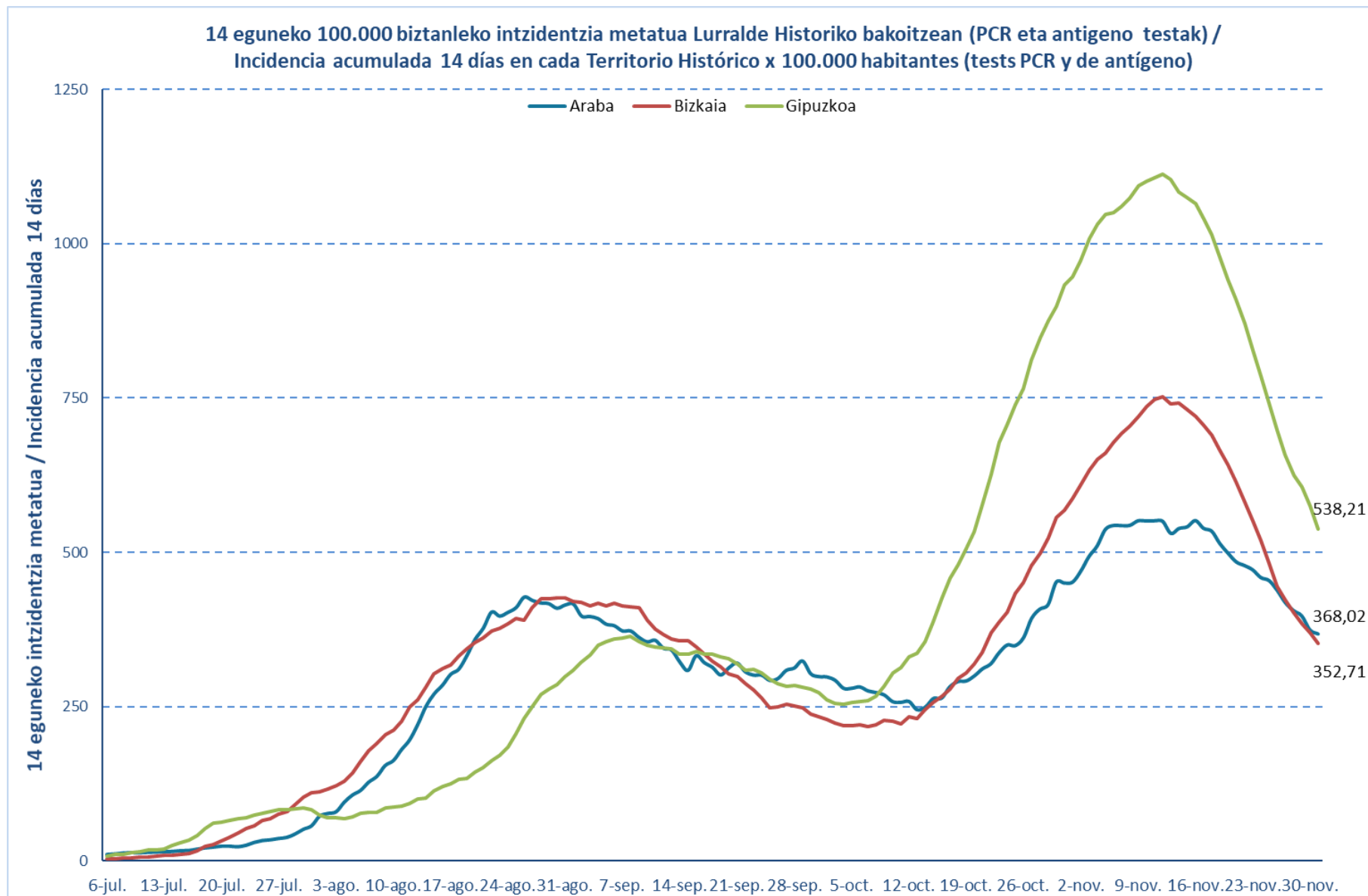
**BALIABIDE ASISTENTZIALEN ERABILERA /  
UTILIZACIÓN DE LOS RECURSOS ASISTENCIALES**

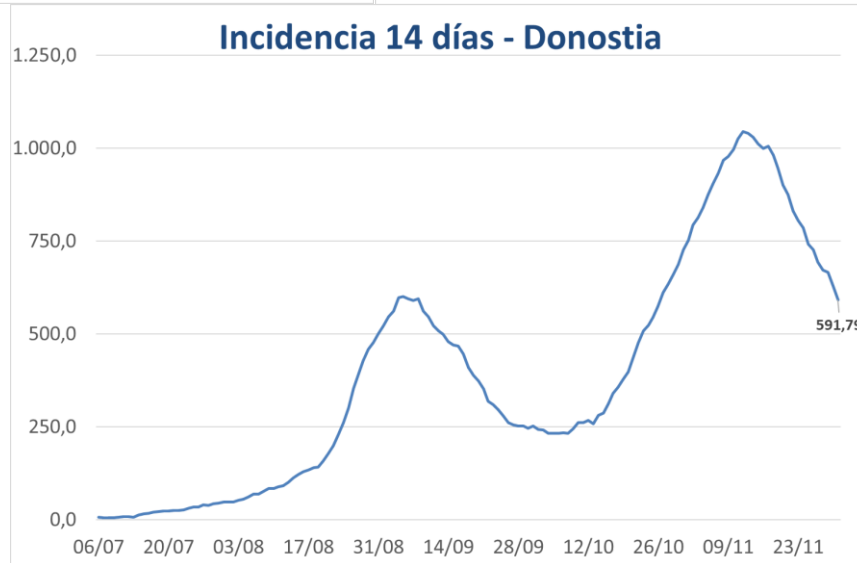
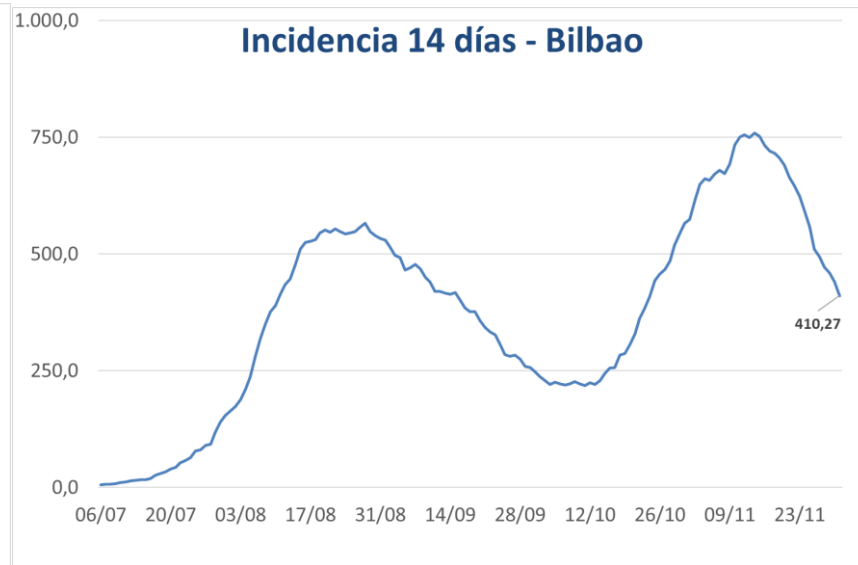
	<b>ZIUn ospitaleratuak Osakidetzan/ Ingresados en UCI en Osakidetz</b>	<b>Ospitaleratze berriak Osakidetzan/ Nuevos ingresos en planta en Osakidetz</b>	<b>Osakidetzan ospitaleratuta daudenak / Ingresados en planta en Osakidetz</b>
18/11	133	56	477
19/11	135	62	475
20/11	139	48	442
21/11	137	26	441
22/11	141	22	449
23/11	140	58	417
24/11	142	53	412
25/11	134	57	403
26/11	132	63	416
27/11	130	47	398
28/11	132	27	405
29/11	136	24	418
30/11	131	42	371
01/12	129	41	362



14 eguneko 100.000 biztanleko intzidentzia metatua Euskadin (PCR eta antigeno testak) /  
Incidencia acumulada 14 días en Euskadi x 100.000 habitantes (tests PCR y de antígeno)









**PCR POSITIBO BERRIAK EUSKADIKO UDALERRIETAN /  
NUEVOS POSITIVOS PCR EN LOS MUNICIPIOS DE EUSKADI**

Alfabetoz ordenatuta./ Ordenado alfabéticamente.

<b>UDALERRIA / MUNICIPIO</b>	<b>25/11</b>	<b>26/11</b>	<b>27/11</b>	<b>28/11</b>	<b>29/11</b>	<b>30/11</b>	<b>01/12</b>	<b>Tasa**</b>	<b>I(D)/I(D-7)**</b>
Agurain/Salvatierra	4	2	0	0	0	0	0	339,88	0,86
Alegría-Dulantzi	0	0	0	1	0	1	0	292,68	0,36
Amurrio	1	0	2	1	1	1	1	182,36	0,61
Añana	0	0	0	0	0	0	0	0,00	-
Aramaio	0	0	2	1	1	2	0	863,21	0,81
Armiñón	0	0	0	0	0	0	0	448,43	0,50
Arraia-Maeztu	2	0	1	0	0	0	1	683,06	1,67
Arratzua-Ubarrundia	0	0	0	0	0	0	0	96,81	0,20
Artziniega	0	2	0	0	0	1	0	260,15	0,71
Asparrena	1	0	1	0	2	1	1	621,50	0,77
Ayala/Aiara	0	0	0	0	0	1	1	68,94	0,25
Baños de Ebro/Mañueta	1	0	0	0	0	0	0	309,60	1,00
Barrundia	0	0	0	0	0	0	0	317,46	0,75
Berantevilla	2	2	0	0	0	0	0	819,67	-
Bernedo	0	0	0	0	0	0	0	0,00	-
Campezo/Kanpezu	0	0	0	3	0	0	0	469,04	0,83
Elburgo/Burgelu	0	0	0	0	0	0	0	797,45	1,00
Elciego	6	0	1	0	0	0	0	770,71	4,00
Elvillar/Bilar	0	0	0	0	0	0	0	281,69	0,33
Erriberagoitia/Ribera Alta	0	0	0	0	1	1	1	256,41	1,00
Harana/Valle de Arana	0	0	0	0	0	0	0	420,17	1,00
Iruña Oka/Iruña de Oca	1	2	5	1	8	6	6	996,02	1,94
Iruraiz-Gauna	0	0	0	0	0	2	0	753,30	1,00
Kripan	0	0	0	0	0	0	0	0,00	-
Kuartango	1	0	0	0	0	0	0	557,10	0,67
Labastida/Bastida	0	1	0	0	0	0	0	134,05	1,00
Lagrán	0	0	0	0	0	0	0	0,00	-
Laguardia	0	0	0	0	0	0	0	64,56	0,25
Lanciego/Lantziego	0	0	0	0	0	0	0	276,24	0,33
Lantarón	0	0	0	0	0	0	0	106,16	1,00
Lapuebla de Labarca	0	0	0	0	0	0	0	1020,41	1,00
Laudio/Llodio	6	3	0	0	1	0	3	207,14	0,68
Legutio	0	0	2	0	0	2	0	389,97	1,17
Leza	0	0	0	0	0	0	0	0,00	-
Moreda de Álava/Moreda Araba	1	0	0	0	0	0	0	359,71	-
Navaridas	0	0	0	0	0	0	0	0,00	-
Okondo	0	1	0	0	1	0	0	415,28	0,83

Oyón-Oion	0	1	0	1	1	1	4	457,54	1,78
Peñacerrada-Urizaharra	0	0	0	0	0	0	0	0,00	-
Ribera Baja/Erribera Beitia	0	0	1	0	0	2	0	358,85	1,00
Samaniego	0	0	0	0	0	0	0	0,00	-
San Millán/Donemiliaga	0	0	0	0	0	0	0	135,69	0,33
Urkabustaiz	0	0	0	0	0	0	1	627,18	0,90
Valdegavía/Gaubea	0	0	0	0	0	0	0	0,00	-
Villabuena de Álava/Eskuernaga	0	0	0	0	0	0	0	0,00	-
Vitoria-Gasteiz	84	70	59	71	29	48	80	384,32	0,79
Yécora/Iekora	0	0	0	0	0	0	0	0,00	-
Zalduondo	0	0	0	0	0	0	0	515,46	1,00
Zambrana	0	0	0	0	0	0	0	0,00	0,00
Zigoitia	0	0	0	0	0	1	2	233,64	0,80
Zuia	0	1	0	0	0	1	0	211,42	0,56
<b>ARABA</b>	<b>110</b>	<b>85</b>	<b>74</b>	<b>79</b>	<b>45</b>	<b>71</b>	<b>101</b>	<b>368,02</b>	<b>0,80</b>

Abadiño	1	2	3	1	1	2	5	298,90	1,00
Abanto y Ciérvana-Abanto Zierbena	3	1	0	1	3	1	15	401,01	0,97
Ajangiz	0	1	0	0	0	0	0	220,75	-
Alonsotegi	0	1	3	0	2	4	0	420,76	1,33
Amorebieta-Etxano	5	1	6	1	2	4	9	266,75	0,77
Amoroto	0	0	0	0	0	0	0	0,00	0,00
Arakaldo	0	0	0	0	0	1	0	598,80	-
Arantzazu	0	0	0	0	0	0	0	0,00	-
Areatza	0	0	1	0	0	0	1	246,91	1,50
Arrankudiaga	0	0	0	0	0	1	0	98,14	0,08
Arratzu	0	0	0	0	0	0	0	0,00	-
Arrieta	0	0	0	0	0	0	0	0,00	0,00
Arrigorriaga	2	4	3	5	7	5	1	471,30	0,92
Artea	0	0	0	0	0	0	0	0,00	0,00
Artzentales	1	2	0	0	0	0	0	722,54	1,00
Atxondo	0	0	1	0	0	1	0	353,61	1,00
Aulesti	0	0	0	0	0	0	0	0,00	-
Bakio	0	0	0	0	0	1	0	227,36	0,67
Balmaseda	0	1	3	0	0	1	0	184,33	0,56
Barakaldo	38	19	34	15	29	28	36	455,85	0,78
Barrika	0	0	0	0	0	0	0	130,89	0,33
Basauri	8	13	6	5	2	7	5	304,59	0,49
Bedia	0	0	0	0	0	0	0	94,88	1,00
Berango	1	0	0	0	0	1	1	165,98	0,40
Bermeo	1	0	2	1	0	2	2	183,65	0,69
Berriatua	1	0	1	0	0	0	0	399,68	0,83
Berriz	0	0	1	0	0	2	1	297,81	0,61

Bilbao	86	73	103	103	79	62	74	410,27	0,69
Busturia	2	0	0	0	0	0	0	248,91	0,50
Derio	0	0	1	2	0	0	0	108,16	0,39
Dima	1	0	0	0	0	0	0	209,64	0,60
Durango	8	7	2	4	10	14	6	281,97	0,85
Ea	0	0	0	0	0	0	0	0,00	0,00
Elantxobe	0	0	0	0	0	0	0	0,00	-
Elorrio	1	2	2	1	1	2	6	309,10	1,15
Erandio	4	2	1	3	2	1	2	209,90	0,48
Ereño	0	0	0	0	0	0	0	378,79	1,00
Ermua	8	3	4	4	1	3	12	760,65	0,61
Errigoiti	0	0	2	0	1	0	0	1033,06	1,67
Etxebarri	0	3	2	1	1	2	3	291,06	0,46
Etxebarria	0	0	0	0	0	0	0	0,00	-
Forua	1	1	0	0	0	0	0	436,68	0,80
Fruiz	0	0	0	0	0	0	0	1104,97	0,86
Galdakao	4	4	2	1	1	3	4	183,74	0,54
Galdames	0	1	0	0	0	0	0	239,23	0,67
Gamiz-Fika	1	0	1	1	0	0	1	582,24	1,60
Garai	0	0	0	0	0	0	0	0,00	-
Gatika	0	0	0	0	0	1	0	182,04	1,50
Gautegiz Arteaga	0	0	0	0	0	0	0	117,10	1,00
Gernika-Lumo	7	1	2	1	0	1	1	233,18	0,63
Getxo	14	17	37	9	7	17	10	329,49	0,55
Gizaburuaga	0	0	0	0	0	0	0	0,00	0,00
Gordexola	0	0	0	0	0	0	0	58,00	0,25
Gorliz	0	1	0	0	0	0	1	85,84	0,26
Güeñes	0	0	0	1	2	1	2	350,40	0,66
Ibarrangelu	0	0	0	0	0	0	0	0,00	-
Igorre	0	3	2	1	1	6	0	576,51	1,60
Ispaster	0	0	0	0	0	1	0	134,95	-
Iurreta	0	1	0	0	2	3	0	298,18	0,79
Izurtza	0	0	0	0	0	0	0	0,00	0,00
Karrantza Harana/Valle de Carranza	0	1	0	0	1	1	0	1924,45	0,69
Kortezubi	0	1	1	0	0	0	0	457,67	1,00
Lanestosa	0	0	0	0	0	0	0	0,00	0,00
Larrabetzu	0	1	0	0	0	0	1	389,67	0,47
Laukiz	0	0	0	0	0	0	0	0,00	0,00
Leioa	9	3	6	0	1	3	12	294,99	0,61
Lekeitio	2	1	3	0	0	0	0	289,82	0,66
Lemoa	2	0	0	0	0	0	0	138,50	0,33
Lemoiz	0	0	1	0	0	1	1	242,33	1,00
Lezama	0	1	0	0	0	0	1	167,86	0,24

Loiu	1	1	2	1	3	0	1	509,55	4,00
Mallabia	0	0	0	0	0	0	0	340,72	0,57
Mañaria	0	0	0	0	0	1	0	387,60	0,33
Markina-Xemein	0	0	0	2	0	1	0	120,87	1,00
Maruri-Jatabe	1	0	0	0	0	0	0	431,03	0,80
Mendata	0	0	0	0	0	0	0	0,00	0,00
Mendexa	0	0	1	0	0	0	0	618,56	0,75
Meñaka	0	0	0	0	0	0	0	561,01	0,67
Morga	0	0	0	0	0	0	0	0,00	-
Mundaka	0	2	3	0	0	1	1	488,07	3,00
Mungia	4	4	5	5	5	6	2	345,84	0,74
Munitibar-Arbatzegi Gerrikaitz	0	0	0	0	0	0	0	218,82	0,13
Murueta	0	0	0	0	0	0	0	1644,74	0,83
Muskiz	0	0	1	0	0	0	1	67,06	0,21
Muxika	2	1	0	0	0	0	0	269,91	1,00
Nabarniz	0	0	0	0	0	0	0	0,00	-
Ondarroa	1	4	5	2	5	5	2	570,43	1,04
Orozko	0	0	0	1	1	0	0	76,54	-
Ortuella	0	1	0	1	0	0	1	227,54	0,49
Otxandio	0	0	0	1	0	0	0	224,38	0,33
Plentzia	1	0	1	0	2	1	0	183,36	0,67
Portugalete	7	5	10	9	8	4	3	229,48	0,64
Santurtzi	18	13	23	17	10	8	10	437,73	0,94
Sestao	6	6	4	5	2	3	5	342,59	0,73
Sondika	0	1	2	2	0	0	0	200,49	1,00
Sopela	1	2	2	0	1	1	5	347,57	0,57
Sopuerta	0	1	0	0	0	0	0	121,56	0,30
Sukarrieta	0	0	0	0	0	0	0	0,00	-
Trucios-Turtzioz	0	0	0	0	0	0	0	0,00	0,00
Ubide	0	0	0	0	0	0	0	0,00	-
Ugao-Miraballes	0	2	1	1	0	0	0	486,14	0,41
Urduliz	1	0	1	0	0	0	3	163,02	0,47
Urduña/Orduña	1	0	0	0	0	0	0	70,19	0,38
Valle de Trápaga-Trapagaran	0	4	4	1	2	4	6	328,42	1,18
Zaldibar	0	0	0	0	0	0	0	359,95	0,41
Zalla	2	5	5	3	3	1	1	485,90	0,76
Zamudio	0	0	1	0	2	1	2	335,98	0,55
Zaratamo	0	0	0	0	0	1	1	183,94	0,43
Zeanuri	0	0	0	0	0	1	0	158,98	1,00
Zeberio	0	0	0	5	5	0	0	1126,76	1,50
Zierbena	1	0	0	0	1	0	0	401,88	1,00
Ziortza-Bolibar	0	0	0	0	0	0	0	0,00	0,00
<b>BIZKAIA</b>	<b>258</b>	<b>224</b>	<b>307</b>	<b>217</b>	<b>206</b>	<b>222</b>	<b>257</b>	<b>352,71</b>	<b>0,68</b>

Abaltzisketa	0	0	0	0	0	0	0	0,00	-
Aduna	0	0	0	0	0	0	0	0,00	-
Aia	2	0	0	0	0	0	0	300,30	0,40
Aizarnazabal	0	0	0	0	0	0	0	0,00	0,00
Alegia	0	0	1	0	1	1	0	285,55	0,63
Albiztur	1	0	0	0	0	0	0	337,84	1,00
Alkiza	0	0	0	0	0	0	0	0,00	0,00
Altzaga	0	0	0	0	0	0	0	0,00	-
Altzo	0	0	0	0	0	0	0	0,00	-
Amezketza	0	0	0	0	0	0	0	0,00	0,00
Andoain	8	3	3	4	7	1	0	515,22	0,65
Anoeta	0	0	0	0	0	0	0	147,35	0,33
Antzuola	0	1	1	0	1	0	1	590,64	1,00
Arama	0	0	0	0	0	1	0	495,05	-
Aretxabaleta	3	0	2	5	3	1	0	619,89	0,64
Arrasate/Mondragón	22	21	26	25	19	19	21	1532,32	0,85
Asteasu	0	0	0	0	0	0	0	193,55	0,50
Astigarraga	1	3	1	0	1	2	2	420,71	0,63
Ataun	0	0	0	0	0	0	0	458,45	0,44
Azkoitia	3	3	1	4	1	5	0	650,60	0,76
Azpeitia	6	3	6	2	5	4	4	431,75	0,58
Baliarrain	0	0	0	0	0	0	0	0,00	-
Beasain	2	0	2	2	2	1	0	264,87	0,50
Beizama	0	0	0	0	0	0	0	0,00	-
Belauntza	0	0	0	0	0	0	0	0,00	0,00
Berastegi	0	0	0	0	0	0	1	284,90	1,50
Bergara	7	5	3	9	8	8	5	859,77	0,61
Berrobi	0	0	0	0	0	0	0	0,00	0,00
Bidania-Goiatz	0	0	0	0	0	0	0	0,00	0,00
Deba	6	4	1	0	1	1	0	771,35	0,48
Donostia / San Sebastián	97	118	57	84	54	43	54	591,79	0,75
Eibar	13	29	13	11	13	6	13	906,56	0,51
Elduain	0	0	0	0	0	0	0	0,00	-
Elgeta	0	0	0	1	0	1	0	526,78	0,60
Elgoibar	5	6	3	5	2	4	3	725,08	0,66
Errenteria	21	11	16	6	5	9	5	428,49	0,63
Errezil	0	0	0	0	0	0	0	0,00	0,00
Eskoriatza	3	0	3	1	1	0	4	1082,41	0,67
Ezkio-Itsaso	0	0	0	0	0	0	0	0,00	-
Gabiria	0	1	0	1	0	0	0	790,51	2,00
Gaintza	0	0	0	0	0	0	0	0,00	-
Gaztelu	0	0	0	0	0	0	0	602,41	0,33
Getaria	1	3	0	0	0	1	1	527,06	0,58

Hernani	3	6	5	2	2	1	4	404,74	0,50
Hernalde	0	0	0	0	0	0	0	0,00	-
Hondarribia	5	1	6	0	2	3	0	283,40	0,86
Ibarra	3	4	0	1	0	1	4	563,64	0,92
Idiazabal	0	1	0	0	0	0	0	167,50	1,33
Ikaztegieta	0	0	0	0	0	0	1	988,14	0,83
Irun	32	22	28	10	21	12	9	539,24	0,73
Irura	0	1	0	0	0	0	0	276,09	1,00
Itsasondo	0	0	0	0	0	0	0	0,00	-
Larraul	0	0	0	0	1	1	0	2032,52	0,71
Lasarte-Oria	6	8	8	4	0	3	13	440,90	0,80
Lazkao	0	0	0	0	0	1	2	342,40	0,56
Leaburu	0	0	0	0	0	0	0	0,00	0,00
Legazpi	0	2	0	1	1	2	1	225,39	0,53
Legorreta	0	2	1	0	0	0	0	805,91	0,67
Leintz Gatzaga	0	0	0	0	0	0	0	400,00	1,00
Lezo	3	1	2	0	1	2	1	393,31	0,77
Lizartza	0	0	0	0	0	0	0	0,00	0,00
Mendaro	2	0	0	2	0	0	0	607,76	0,62
Mutiloa	0	0	0	0	0	0	0	0,00	-
Mutriku	0	2	2	1	2	0	1	337,46	0,46
Oiartzun	1	2	1	0	0	2	1	241,52	0,60
Olaberria	0	0	0	0	0	0	0	0,00	0,00
Oñati	4	1	4	0	1	6	2	352,27	0,53
Ordizia	2	6	6	3	4	8	8	752,26	0,84
Orendain	0	0	0	0	0	0	0	0,00	-
Orexa	0	0	0	0	0	0	0	0,00	-
Orio	3	3	2	1	1	2	1	527,97	0,54
Ormaiztegi	0	0	0	0	0	0	0	77,22	0,20
Pasaia	5	4	1	5	5	13	5	508,65	0,82
Segura	0	0	0	0	0	0	0	65,66	0,20
Soraluze-Placencia de las Armas	0	7	2	3	0	1	2	863,60	0,79
Tolosa	3	8	8	2	2	8	6	461,86	0,68
Urnieta	1	1	0	1	1	0	0	274,64	0,89
Urretxu	2	0	1	0	1	0	1	249,93	0,49
Usurbil	1	3	3	5	1	0	8	538,14	1,48
Villabona	2	1	3	1	1	1	1	372,50	0,54
Zaldibia	0	0	1	2	1	0	1	306,75	1,67
Zarautz	7	10	4	3	2	6	5	377,67	0,89
Zegama	0	0	0	0	0	0	0	195,82	0,60
Zerain	0	0	0	0	0	0	0	0,00	-
Zestoa	0	0	1	1	0	1	1	495,70	0,70
Zizurkil	0	0	0	0	0	0	0	330,14	0,37

Zumaia	1	0	1	0	0	3	2	162,85	0,73
Zumarraga	1	0	3	2	3	1	1	368,59	0,63
<b>GIPUZKOA</b>	288	307	232	210	177	186	195	538,21	0,69
<b>OTROS</b>	10	8	5	5	7	7	11		

\*14 eguneko tasa 100.000 biztanleko. Tasak kalkulatzeko EUSTATen Biztanleen Udal-Erroldaren Estatistikan 2019ko urtarrilaren 1erako argitaratutako biztanleria hartzen da. / Tasa de 14 días por 100.000 habitantes. Las tasas se calculan con respecto a la población publicada por EUSTAT en la Estadística Municipal de Habitantes para el 1 de enero del 2019. [https://eu.eustat.eus/bankupx/pxweb/eu/euskara/-/PX\\_2212\\_ep06b.px](https://eu.eustat.eus/bankupx/pxweb/eu/euskara/-/PX_2212_ep06b.px)

\*\* Inzidentzia tasen arrazoiak  $-I(D)/I(D-7)$ - gaurko 14 eguneko inzidentzia metatuaren tasa duela astebeteko 14 eguneko inzidentzia metatuaren tasarekin konparatzen du. Tasen arrazoiaren balioa 1en azpitik dagoenean inzidentzia tasak behera egin duela esan nahi du. Duela astebeteko inzidentzia tasa zero den kasuetan “-“ agertzen da. / La razón de tasas de incidencia  $-I(D)/I(D-7)$ - compara la tasa de incidencia acumulada en 14 días a fecha de hoy, con la tasa de incidencia acumulada en 14 días de hace una semana. En caso de que el valor de la ratio sea un valor por debajo de 1, significa que la incidencia ha disminuido. Cuando la tasa de incidencia de hace una semana es cero se indica con “-“.

+ Semaforoa 14 eguneko inzidentzia tasaren arabera 5.000 biztanletik gorako udalerrietan: berdez < 60, horiz 60-299, laranja 300-499 eta gorri >=500. / Semaforo según la tasa de incidencia acumulada en 14 días en los municipios de más de 5.000 habitantes: en verde <60, en amarillo 60-299, en naranja 300-499 y en rojo >= 500.

**PCR POSITIBO BERRIAK EUSKADIKO OSASUN EREMUETAN /  
NUEVOS POSITIVOS PCR EN LAS ZONAS DE SALUD DE EUSKADI**

Alfabetoz ordenatuta./ Ordenado alfabéticamente.

OSASUN-EREMUAK/ZONAS DE SALUD	25/11	26/11	27/11	28/11	29/11	30/11	01/12	Tasa**	I(D)/I(D-7)**
Abetxuko	2	2	1	0	0	1	0	364,49	0,67
Aranbizkarra I	5	1	2	3	1	3	1	344,46	0,72
Aranbizkarra II	3	5	1	3	3	7	7	426,53	0,98
Casco Viejo (Vitoria)	4	2	3	4	1	4	4	329,09	0,60
Gazalbide Txagorritxu	8	4	4	5	3	6	2	376,97	0,87
La Habana	1	2	2	5	2	4	1	282,49	0,64
Lakua - Arriaga	4	6	3	6	0	2	5	413,14	0,85
Lakuabizkarra	12	6	13	11	3	2	6	379,80	0,73
Llanada Alavesa	5	2	1	1	2	5	1	424,29	0,71
Montaña alavesa	2	0	1	3	0	0	1	503,20	1,10
Norte-Villarreal	0	0	2	1	0	2	0	258,64	0,44
Norte-Zuya	0	1	0	0	1	2	2	328,47	0,75
Olaguibel	5	5	6	4	3	7	7	246,73	0,70
Olarizu	12	5	2	6	2	4	4	437,33	0,92
Salburua	5	6	3	5	2	4	8	385,53	0,98
San Martín	4	7	4	9	2	2	9	231,53	0,79
Sansomendi	3	0	0	2	1	0	1	312,00	0,67
Valles Alaveses I	0	2	5	1	8	5	1	649,07	1,67
Valles Alaveses II	2	2	1	0	0	2	7	629,19	2,50
Zabalgana	10	11	14	5	3	2	15	474,91	1,07
Zaramaga	6	7	1	3	3	2	13	424,47	0,73
<b>OSI ARABA</b>	93	76	69	77	40	66	95	360,18	0,81
Rioja	8	2	1	1	1	1	5	385,85	1,17
<b>OSI ARABAKO ERRIOXA</b>	8	2	1	1	1	1	5	385,85	1,17
Desierto / Urban	3	3	3	1	2	1	2	448,01	0,65
La Paz	7	2	7	2	8	0	5	276,31	0,77
Lutxana	3	2	1	2	1	0	1	354,95	0,96
Rontegi	2	3	6	3	9	6	2	554,04	0,81
San Vicente	7	3	6	5	2	6	13	523,95	0,69
Sestao Kueto	1	2	1	3	0	2	0	350,43	0,69
Sestao Markonzaga	5	4	3	2	2	1	5	314,06	0,75
Zaballa C.S.	10	4	9	1	6	7	2	540,99	0,86
Zuazo	6	2	2	1	1	5	11	420,91	0,72
<b>OSI BARAKALDO SESTAO</b>	44	25	38	20	31	28	41	414,05	0,75
Abadiño-Elorrio-Berriz	3	3	7	2	2	8	13	316,51	0,77
Aiala	2	2	2	1	1	3	2	151,86	0,55
Amorebieta	5	1	6	1	2	4	10	272,55	0,81
Arratia	3	3	3	1	1	7	1	283,90	0,87
Arrigorriaga	1	4	2	8	6	2	1	395,88	0,53



Basauri-Ariz	5	5	3	2	2	5	4	280,74	0,46
Basauri-Kareaga	3	8	3	5	0	2	1	319,59	0,56
Bermeo	3	2	5	1	0	3	3	224,67	0,83
Durango	8	9	3	4	12	17	4	273,53	0,81
Etxebarri	0	3	2	1	1	2	3	297,23	0,48
Galdakao	4	4	2	1	1	3	4	186,20	0,50
Gernika	8	4	2	1	0	1	1	252,60	0,69
Gernikaldea	2	1	3	0	1	0	0	227,12	0,57
Lekeitio	2	1	3	0	0	1	0	238,45	0,65
Llodio	6	4	0	1	3	1	3	199,38	0,73
Markina - Xemein	0	0	0	2	0	1	0	92,48	0,86
Ondarroa	2	4	6	2	5	5	2	560,17	1,02
<b>OSI BARRUALDE-GALDAKAO</b>	57	58	52	33	37	65	52	263,85	0,65
Basurto	10	8	5	3	14	4	12	616,96	0,92
Begoña	2	3	2	1	1	4	1	320,13	0,68
Bolueta	5	2	3	3	0	0	3	416,02	0,62
Bombero Etxaniz	17	7	16	11	8	4	4	427,89	0,71
Casco Viejo (Bilbao)	0	1	3	6	3	4	2	351,09	0,68
Deusto	5	3	7	4	6	6	6	359,02	0,58
Gazteleku	7	3	6	4	3	0	3	279,71	0,69
Indautxu	5	4	2	1	5	2	4	311,65	0,58
Javier Sáenz de Buruaga	5	3	7	4	1	1	3	389,96	0,65
Karmelo	1	4	1	5	2	1	9	622,61	0,84
La Peña	2	6	7	15	15	9	4	723,08	1,54
Mina del Morro	0	6	1	6	5	1	0	632,51	0,56
Miribilla-La Merced	1	4	2	9	6	4	2	477,76	0,76
Otxarkoaga	3	2	12	5	2	6	2	451,61	1,21
Rekalde	7	8	7	11	2	6	6	365,62	0,64
San Adrián	3	1	1	1	0	0	1	278,75	0,52
San Ignacio	2	3	6	3	5	2	2	201,03	0,43
Santutxu-Solokoetxe	1	2	3	3	1	4	10	439,78	0,73
Txurdinaga	6	3	10	2	5	2	1	319,16	0,65
Zorroza	5	3	5	2	3	4	0	293,56	0,78
Zurbaran	0	0	2	2	1	1	0	188,71	0,56
<b>OSI BILBAO-BASURTO</b>	87	76	108	101	88	65	75	394,10	0,70
Abanto-Muskiz	3	1	1	2	3	1	17	268,24	0,73
Balmaseda	1	4	3	0	1	2	0	614,60	0,67
Buenavista	2	1	1	2	1	1	0	188,52	0,50
Güeñes	0	0	0	1	2	1	2	292,43	0,69
Ortuella	0	1	0	1	0	0	1	223,82	0,51
Portugalete - Centro	2	2	4	4	5	3	2	262,42	0,73
Portugalete-Repelega	4	2	5	4	2	0	0	213,41	0,57
Santurtzi-Centro-Mamariga	16	4	12	8	4	5	8	610,29	1,15

Santurtzi Kabiezes	3	9	11	8	7	3	2	326,63	0,83
Trapagaran	0	4	4	1	2	4	8	341,35	1,21
Zalla	1	7	5	3	3	1	1	384,29	0,65
<b>OSI EZKERRALDEA ENKARTERRI CRUCES</b>	32	35	46	34	30	21	41	339,37	0,76
Alango	5	0	2	0	1	2	6	244,15	0,46
Algorta	0	7	11	5	5	5	3	253,56	0,54
Astrabudua	2	0	0	0	0	0	1	161,41	0,38
Erandio	2	2	1	3	2	1	1	232,41	0,55
Gorliz - Plentzia	1	1	3	0	2	2	2	157,10	0,48
Las Arenas	11	10	23	4	2	7	4	386,44	0,65
Leioa	7	4	3	0	0	2	10	299,25	0,63
Mungia	6	4	6	6	6	8	3	344,85	0,77
Sopela	3	2	4	0	0	2	8	239,90	0,50
Txorierrri	1	3	6	5	3	1	4	216,29	0,65
<b>OSI URIBE</b>	38	33	59	23	21	30	42	273,99	0,58
Arrasate	22	21	28	27	20	21	21	1404,75	0,85
Bergara	7	6	4	10	9	9	6	808,00	0,64
Oñati	4	1	4	0	1	6	2	338,12	0,52
Valle de Leniz	6	0	5	5	4	1	4	762,16	0,65
<b>OSI ALTO DEBA</b>	39	28	41	42	34	37	33	941,91	0,73
Dumboa	16	6	13	3	6	4	4	450,48	0,70
Hondarribia	5	1	6	0	2	2	0	257,04	0,81
Irun - Centro	13	17	15	7	15	9	4	483,71	0,75
<b>OSI BIDASOA</b>	34	24	34	10	23	15	8	425,24	0,74
Deba	5	6	3	1	3	1	1	550,99	0,46
Eibar	12	15	8	9	10	7	10	888,84	0,52
Elgoibar	7	13	5	10	2	4	5	725,16	0,68
Ermua	8	3	4	4	1	3	12	736,23	0,61
Torrekua	1	14	5	2	3	0	3	748,26	0,50
<b>OSI DEBABARRENA</b>	33	51	25	26	19	15	31	748,41	0,56
Alza-Roteta	10	13	6	4	6	5	3	447,52	0,69
Amara Berri	13	15	9	13	10	8	13	515,20	0,70
Amara Centro	10	11	6	3	6	3	2	524,79	0,79
Beraun - Erreterria	8	6	6	4	1	3	2	478,03	0,70
Bidebieta	4	0	0	3	0	3	1	428,12	0,62
Egia	6	7	6	7	4	3	2	441,77	0,61
Gros	15	17	10	15	5	6	2	570,43	0,67
Hernani - Urnieta - Astigarraga	5	10	6	3	4	4	6	359,48	0,56
Intxaurrenondo	8	7	0	5	0	0	3	529,47	0,73
Iztietia - Erreterria	13	4	10	2	4	7	3	386,97	0,59
Lasarte - Usurbil	7	12	11	10	1	3	21	448,85	0,93
Lezo-San Juan	3	2	2	1	4	4	1	409,79	0,74
Loiola	2	6	4	5	1	1	0	589,31	0,89

Oiartzun	2	2	1	0	0	2	1	246,80	0,60
Ondarreta	22	29	11	18	14	7	24	650,87	0,91
Parte Vieja	6	8	4	10	6	3	4	623,23	0,80
Pasai Antxo	4	6	1	2	2	5	2	751,44	0,85
Pasajes San Pedro	1	1	0	2	2	9	3	329,82	0,80
Zarautz – Orio - Aia	12	13	6	4	3	8	6	396,00	0,74
Zumaia - Zestoa - Getaria	2	3	2	1	0	5	4	284,67	0,66
<b>OSI DONOSTIALDEA</b>	153	172	101	112	73	89	103	470,28	0,72
Azkoitia	3	3	1	4	1	5	0	661,31	0,75
Azpeitia	7	3	6	2	5	4	4	402,02	0,57
Beasain	2	1	2	2	2	1	0	203,23	0,49
Lazkao	0	0	0	0	0	1	2	317,01	0,51
Legazpi	0	2	0	1	2	2	1	240,30	0,55
Ordizia	2	6	7	5	5	9	9	572,76	0,89
Zumarraga	3	1	4	3	4	1	2	306,65	0,61
<b>OSI GOIERRI-ALTO UROLA</b>	17	16	20	17	19	23	18	373,40	0,64
Alegia	1	2	1	0	1	1	1	360,09	0,57
Andoain	8	3	3	4	7	1	0	498,64	0,65
Ibarra	3	5	1	1	0	1	5	395,31	0,69
Tolosa	3	8	8	2	2	7	6	414,26	0,67
Villabona	2	1	3	1	2	1	1	294,74	0,47
<b>OSI TOLOSALDEA</b>	17	19	16	8	12	11	13	397,57	0,61
<b>Otros</b>	14	9	8	7	7	4	7		

\*14 eguneko tasa 100.000 biztanleko/ Tasa de 14 días por 100.000 habitantes.

\*\* Inzidentzia tasen arrazoiak  $-I(D)/I(D-7)$ - gaurko 14 eguneko inzidentzia metatuaren tasa duela astebeteko 14 eguneko inzidentzia metatuaren tasarekin konparatzen du. Tasen arrazoiaren balioa 1en azpitik dagoenean inzidentzia tasak behera egin duela esan nahi du. Duela astebeteko inzidentzia tasa zero den kasuetan “-“ agertzen da. / La razón de tasas de incidencia  $-I(D)/I(D-7)$ - compara la tasa de incidencia acumulada en 14 días a fecha de hoy, con la incidencia acumulada en 14 días de hace una semana. En caso de que el valor de la ratio sea un valor por debajo de 1, significa que la incidencia ha disminuido. Cuando la tasa de incidencia de hace una semana es cero se indica con “-“.

+ Semaforoa 14 eguneko inzidentzia tasaren arabera: berdez < 60, horiz 60-299, laranja 300-499 eta gorri >=500. / Semaforo según la tasa de incidencia acumulada en 14 días: en verde <60, en amarillo 60-299, en naranja 300-499 y en rojo >= 500.