


NATURA 2023-2024

INFORME DE
RESULTADOS DE LOS
ESTUDIOS REALIZADOS



25 GRUPOS

De los 124 colectivos inscritos, finalmente 25 han sido los que han reportado los resultados obtenidos tras estudiar uno o varios ecosistemas.

1.008 PERSONAS

han participado en el estudio de manera directa, formando parte de los grupos que han reportado resultados.



GRUPOS PARTICIPANTES



17

Educación reglada
(Primaria y Secundaria)



2

Estudios superiores
(Universidad, FP, Ciclos)



4

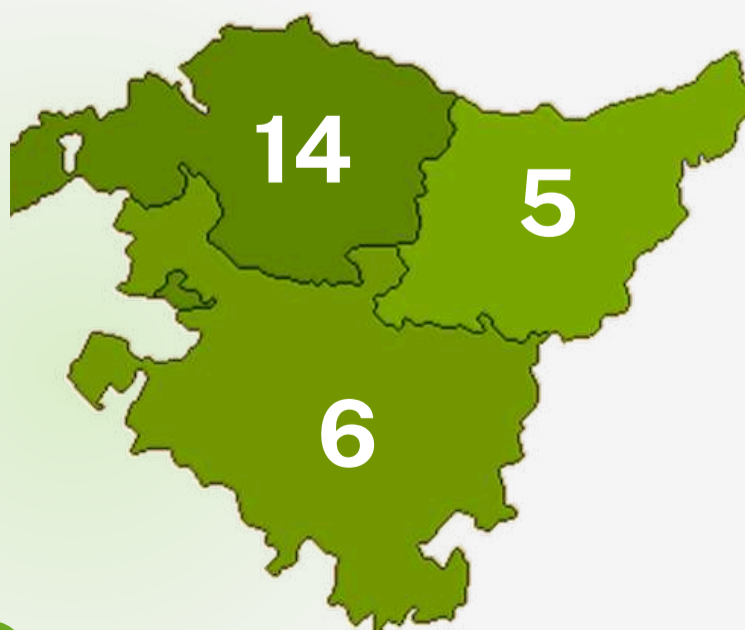
Asociaciones o
colectivos organizados



2

Familias particulares

PROCEDENCIA DE LOS GRUPOS





TIPOS DE MUESTREOS

Los grupos han realizado sus estudios en ecosistemas de 3 entornos diferenciados, utilizando para ello los KITS adaptados que facilita AZTERTU



ECOSISTEMAS ESTUDIADOS



ACTIVIDADES Y USOS EN LAS ZONAS DE ESTUDIO

*de acuerdo a los datos reportados





ZONAS DE ESTUDIO



Euskadi cuenta con una riqueza natural de alto valor medioambiental. Tanto es así, que el 23% del territorio cuenta con alguna figura de protección:



55
Espacios RED NATURA 2000
(ZEC y ZEPA)



9
Parques
Naturales



8
Biotopos
protegidos



1
Geoparque



1
Reserva de la
Biosfera



LUGARES ESTUDIADOS CON FIGURA DE PROTECCIÓN:

1



La laguna de Olandina (Maeztu)
PARQUE NATURAL DE IZKI
ZEC Y ZEPA

En la superficie de la laguna se encuentra el *Nymphaea alba*, un nenúfar blanco que no se encuentra en ningún otro lugar de Euskal Herria.

2



Cueva de Urallaga (Galdames)
BIOTOPO PROTEGIDO DE MEATZALDEA

Una explotación intensiva de las venas de hierro dio lugar a un paisaje muy singular, único en la CAPV, con valores propios del patrimonio minero y, en concreto, del patrimonio cultural minero.



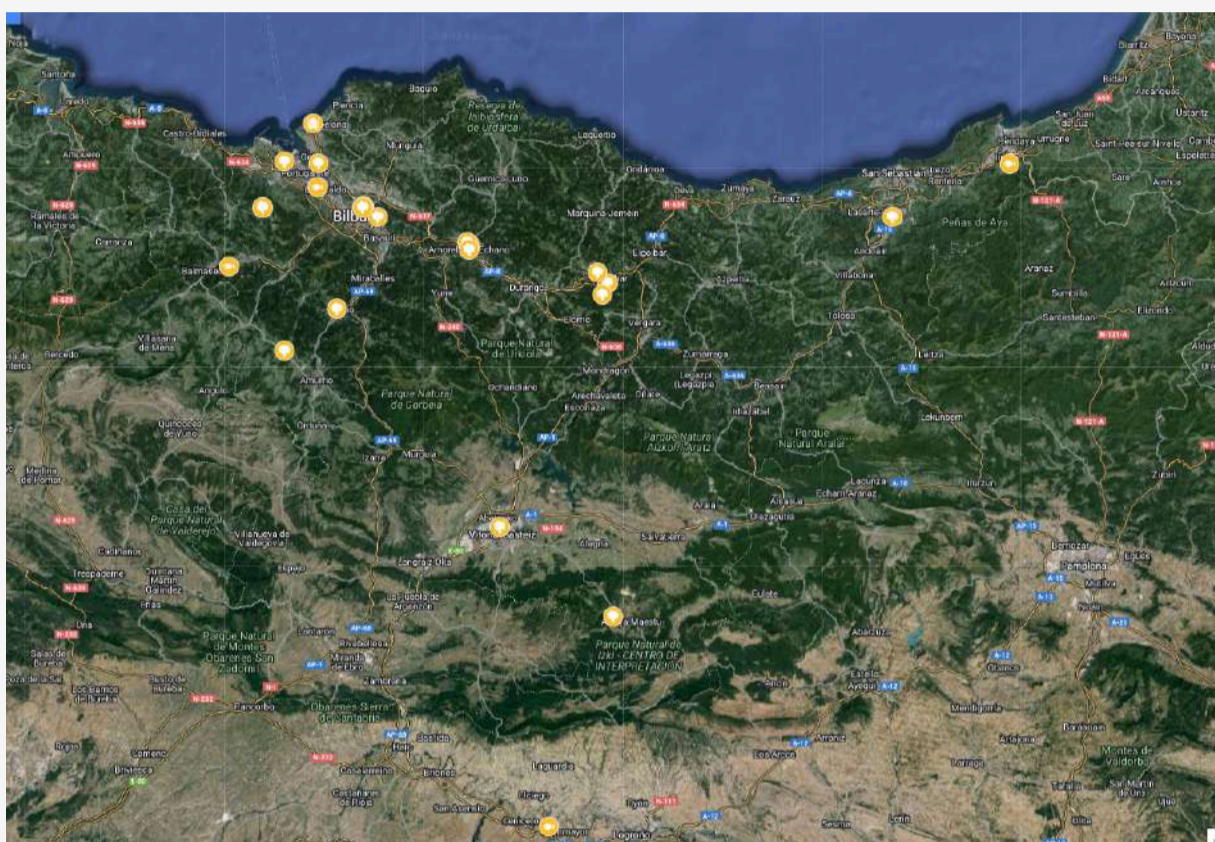


MAPA

Los resultados obtenidos por los grupos nos ayudan a conocer el estado ecológico de la zona estudiada:



[Mapa online](#)



GRUPO / FAMILIA / PARTICIPANTE INDIVIDUAL	CANTIDAD DE MUESTREOS	TIPO DE MUESTREO	ESTADO ECOLÓGICO
FAMILIA IRURE URRUTIA	1	KOSTA	★★★★★
MARISTAS SAN MIGUEL ZALLA IKASTETXEA	1	IBAIK	★★★★★
EL PILAR IKASTETXEA	1	IBAIK	★★★★★
BEURKO BHI	1	IBAIK	★★★★★★
ASSA IKASTOLA	1	IBAIK	★★★★★
FABIAN LEGORBURU IKASTETXEA	3	IBAIK	★★★★
ASOCIACIÓN GAUDE-CENTRO OCUPACIONAL DONIBANE	1	MENDIAK	★★★★★
FAMILIA PLAGARO MIGUEL	1	MENDIAK	★★★★★
IBARREKOLANDA BHI	1	MENDIAK	
ARMERIA ESKOLA LHII	1	MENDIAK	
HERNANI BHI	1	MENDIAK	★★★★
ALDAMIZ IKASTETXEA	1	MENDIAK	
ALDAMIZ IKASTETXEA	1	MENDIAK	
ETXAURREN IKASTOLA HLHI	1	MENDIAK	★★★★★
ANDRA MARI IKASTOLA HLBHIP	1	MENDIAK	
ANDRA MARI IKASTOLA HLBHIP	1	MENDIAK	★★★★★
ANDRA MARI IKASTOLA HLBHIP	1	MENDIAK	★★★★★
SANTURTZI OLHUI	1	MENDIAK	★★★★★
ANAITASUNA IKASTOLA HLHI	1	MENDIAK	
EGIBIDE BHIP	1	MENDIAK	
CEPA LAUDIO	1	MENDIAK	
MENDEBALDEA IKASTETXEA	1	MENDIAK	★★★★
ERMUA BHI	1	MENDIAK	
BIHOTZ GAZTEA IKASTETXEA	1	MENDIAK	★★★★★
FLOREAGA IKASTETXEA	1	MENDIAK	★★★★★

Vuestro esfuerzo nos permite realizar una lectura general del estado ecológico en el que se encuentra nuestros ecosistemas y zonas naturales, y lo que es más interesante, hacerlo a través de la mirada personal de los diversos grupos que habéis participado.

Esperamos que la actividad os haya resultado interesante y provechosa, además de haber servido para conocer mejor y más de cerca los diferentes sistemas ecológicos y hábitats de nuestro territorio. De igual modo, quizá haya podido valer para despertar el sentido crítico de las y los participantes, fomentando a su vez un trabajo en equipo y colaborativo.

Nos gustaría seguir contando con vuestra ayuda en este proceso y que, año tras año, hagamos un seguimiento de la evolución de nuestros espacios naturales. Por supuesto, todo ello sin dejar de aprender.

**¡MUCHAS GRACIAS
POR EL ESFUERZO
REALIZADO!**



aztertu

747 42 99 33

aztertu@euskadi.eus

www.euskadi.eus/aztertu