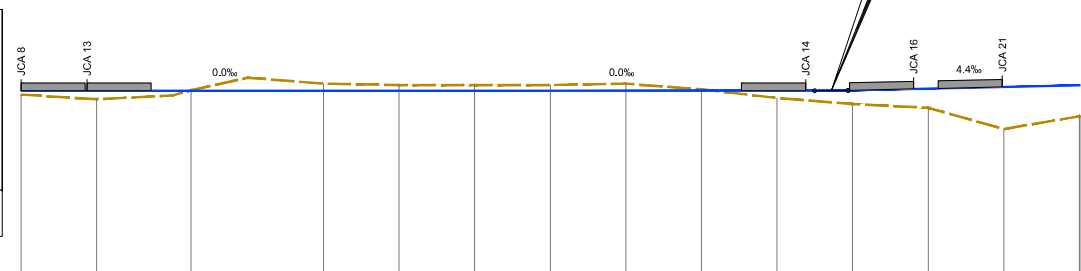
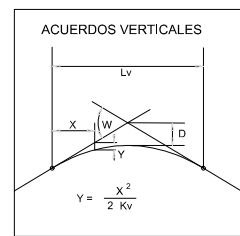
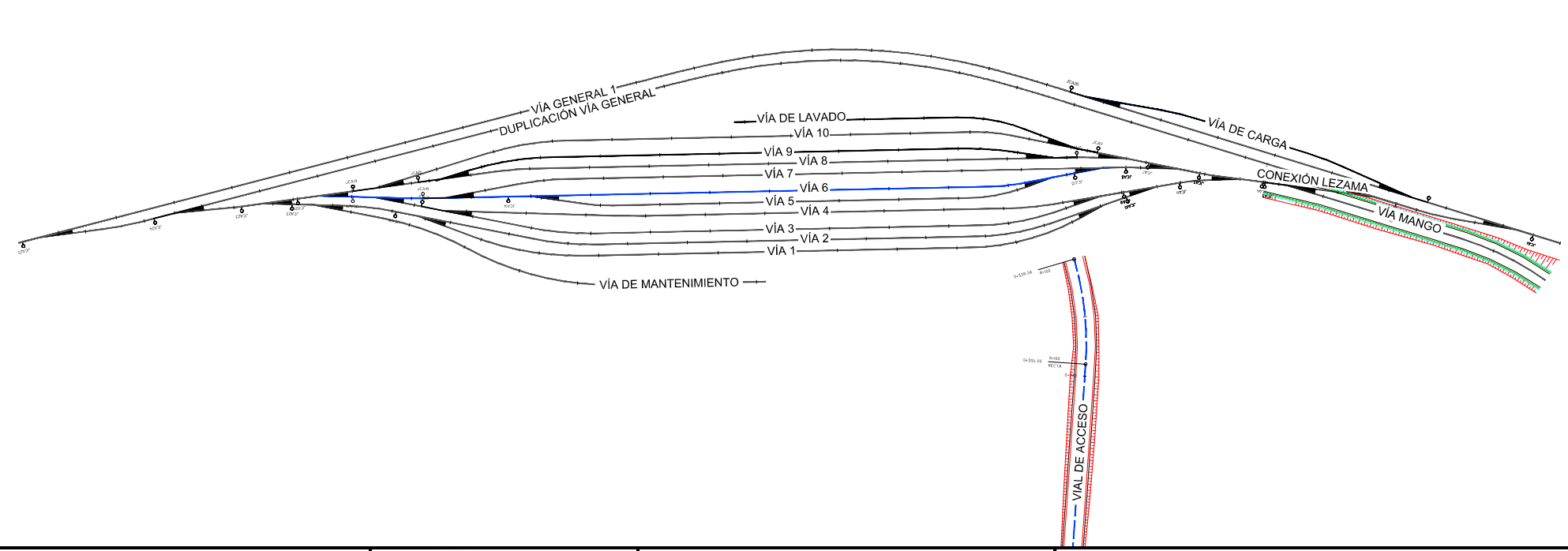


PK= 0+214.391
 CV= 3.700
 KV= 2000.000
 W= 0.004
 Lv= 8.820
 D= -0.005



PLANO DE COMPARACION		P.K.														
		0+000							0+200							
DISTANCIAS	AL ORIGEN	0.000	20.000	40.000	60.000	80.000	100.000	120.000	140.000	160.000	180.000	200.000	220.000	240.000	260.000	280.000
	PARCIALES	0.000	20.000	40.000	60.000	80.000	100.000	120.000	140.000	160.000	180.000	200.000	220.000	240.000	260.000	280.000
ORDENADAS	RASANTE	3.700	3.700	3.700	3.700	3.700	3.700	3.700	3.700	3.700	3.700	3.725	3.813	3.901	3.989	
	TERRENO	3.50	3.25	3.73	4.08	4.00	4.00	4.00	4.00	4.07	3.78	3.32	3.00	2.80	1.87	2.38
COTAS ROJAS	DESMONTE			0.03	0.38	0.30	0.30	0.30	0.30	0.37	0.08					
	TERRAPLEN	0.20	0.45								0.38	0.73	1.02	2.23	1.88	
ACUERDOS VERTICALES																
DIAGRAMA DE CURVATURAS																
DIAGRAMA DE PERALTES																



OHARRAK:
 NOTAS:

REV.	PRIMERA EMISION	FECHA	Sep-17	NOMBRE	COMP.	OBRA
BERRIKUSPENAK / REVISIONES						
AHOLKULARIA / CONSULTOR			INGENIARI EGILEA			
PAYMACOTAS EUSKADI			INGENIERO AUTOR			
AHOLKULARIAREN ERREFERENTZIA			ERREFERENTZIA			
REFERENCIA CONSULTOR			REFERENCIA			
04_01_TRAZADO PLANTA Y PERFIL LONG						