

B.1.1 Formazko egitura

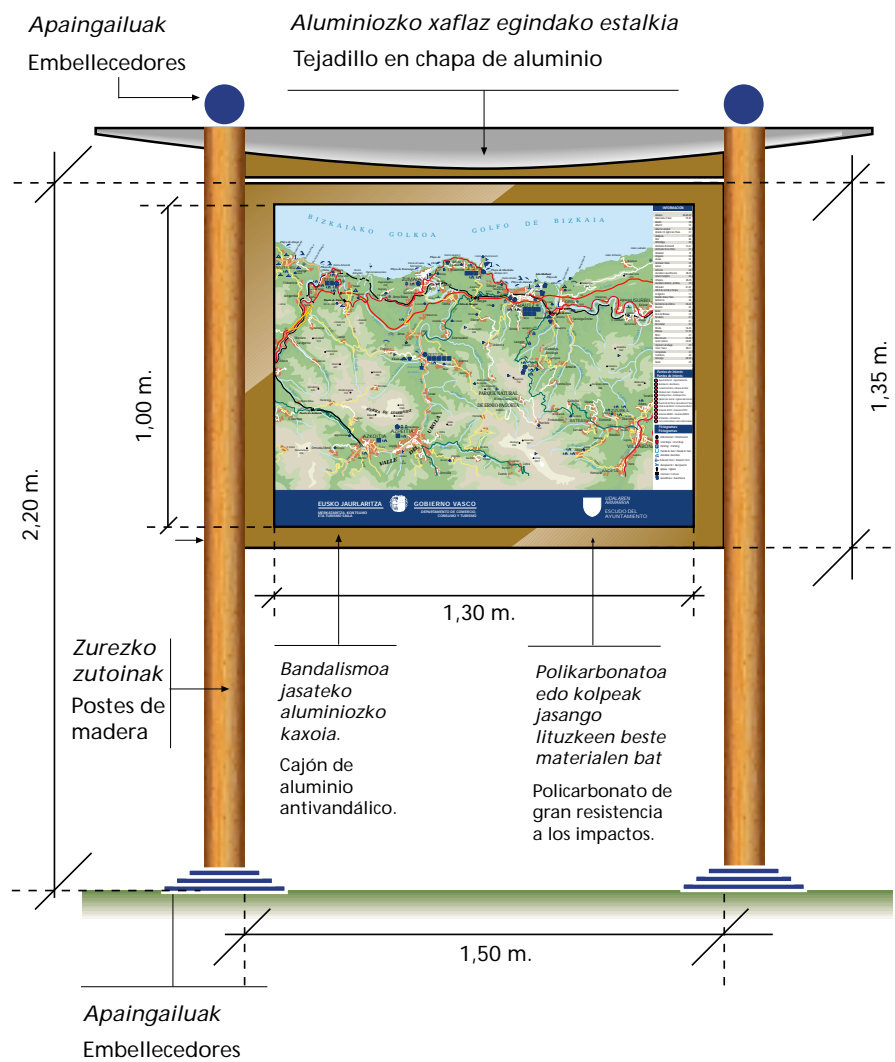
Estructura formal

Informazio estatikorako puntuen funtsezko helburua, bisitariari eremu horretako baliabide eta zerbitzu turistikoaren informazio osatua eskaintzean datza.

Seinaleztapen turistikorako egitura orokorraren oinarritzko euskarria izateaz gain, turismo-bulegoen garrantzizko osagarria ere badira.

El objetivo básico de los puntos de información estática, es proporcionar al visitante una completa información de los recursos y servicios turísticos de aquella zona en la que se encuentra.

Se trata de un soporte básico en la estructura global de la señalización turística y un importante complemento a las oficinas de turismo.



B.1.2 Informazio-mailak

Niveles de información

Informazio turistikorako puntuek informazio-maila desberdinak barne hartuko dituzte eta maila horiek kokalekuak erakusten dituen premien eta ezaugarrien arabera aplikatuko dira

Gomendatzen den informazio-egitura ondoan adierazi bezala geratuko litzateke:

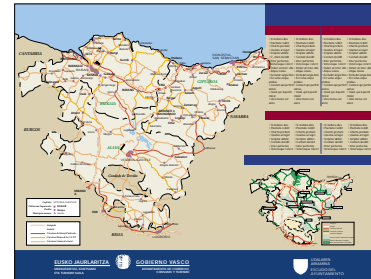
Los puntos de información turística incluirán diferentes niveles informativos, los cuales se aplicarán en función de las necesidades y características del emplazamiento.

La estructura informativa recomendada quedaría de la siguiente manera:

Herriko mapa
Mapa de la población



Euskal Herriko mapa turistikoa
Mapa turístico del País Vasco




Eremu edo eskualdeko mapa
Mapa de la zona o comarca



Parke Naturalean ezartzeko panelerako proposamena

Propuesta de panel en Parque Natural



- Udalaren armarrirako gordetako espazioa
- Espacio reservado para el escudo del Ayuntamiento

