



Autorización Ambiental Única

Solicitud

INGURUNET

- Rellenar formularios de **datos**
- Consultar la información de mi entidad
 - agrupada
 - por expediente

SEDE ELECTRÓNICA

- Aportar **documentos**
- Firmar solicitudes



Mi carpeta

Permite consultar expedientes, recibir notificaciones, realizar pagos y consultar certificaciones.

INGURUNET y sede electrónica

1
Identificarse

2
Rellenar los datos

3
Adjuntar los documentos

4
Firmar y enviar

RELLENAR LOS DATOS

En INGURUNET se rellenan los datos de la solicitud en un formulario on line

ADJUNTAR LOS DOCUMENTOS

En sede electrónica se cargan los datos rellenos en INGURUNET y se adjuntan los documentos.

FIRMAR Y ENVIAR

Hasta que no se firme y envíe la solicitud en sede electrónica **NO ESTARÁ PRESENTADA**

✓ **Su solicitud se ha realizado correctamente**

[Ver contextSubmission](#)

Ahora usted puede:

- Descargar el [justificante de registro](#)
- Descargar [la solicitud](#)
- Acceder a [Mi Carpeta](#) para hacer el seguimiento del expediente.

[Presentar solicitud en Sede electrónica](#)

Pasos de la tramitación

Prevención y control de la contaminación



- Actividades con incidencia ambiental
- IPPC ▾
- EPTR
- Inspección y control ▾
- Responsabilidad ambiental ▾
- Listado Vasco Tecnologías Limpias
- Instrumentos voluntarios ▾
- Información pública

Actividades con incidencia en el medio ambiente

Incidencia ambiental

Régimen de intervención administrativa

Las actividades e instalaciones públicas y privadas relacionadas en el Anexo I de la [LEY 10/2021, de 9 de diciembre, de Administración Ambiental de Euskadi](#) están sometidas a los siguientes regímenes de intervención ambiental:

- [Autorización Ambiental Integrada](#): actividades e instalaciones del Anexo I.A.
- [Autorización ambiental única](#): actividades e instalaciones del Anexo I.B.
- [Actividades clasificadas](#): actividades e instalaciones del Anexo I.C, al régimen jurídico de **licencia** de actividad clasificada, instalaciones y actividades del Anexo I.D, al régimen jurídico de **comunicación previa** de actividad clasificada.

Directamente, a través de la [ficha informativa](#), en el botón INGURUNET.



La ficha contiene información de interés que nos puede ayudar en la tramitación.

Autorización ambiental única

Organismo: [Desarrollo Económico, Sostenibilidad y Medio Ambiente](#)

[Preguntas frecuentes sobre autorización ambiental única](#)

Información básica

Descripción

A quién va dirigido

Normativa

Organismos

Información de contacto

Tramitación

[Solicitar la autorización ambiental única](#) ^

Solicitud y aportación de documentación

[Otros trámites](#)

[Resolución y recursos](#)

[Solicitar la modificación sustancial de la autorización ambiental única](#) v

[Comunicar la modificación no sustancial de una autorización ambiental única](#) v

[Comunicar el inicio de funcionamiento o apertura](#) o v

[Solicitar la modificación de los títulos habilitantes](#) v

Solicitud y aportación de documentación

[Tramitación electrónica](#)

Acceda a la aplicación de tramitación electrónica mediante el siguiente botón.

Observaciones:

- > No es necesario cumplimentar, firmar y enviar el formulario en una única sesión, sino que, si lo desea, puede guardarlo en el sistema informático de la Administración y continuar el proceso en sesiones sucesivas.
- > **La Administración conservará los datos cumplimentados durante el plazo de un mes.** En todo caso, la presentación de la solicitud se deberá efectuar dentro de los plazos establecidos en la normativa.

INGURUNET

- Documentación

Proyecto técnico

- [instrucciones](#)

Deberá incluir, al menos, los siguientes aspectos:

- Descripción detallada y alcance de la actividad y de las instalaciones, los procesos productivos y el tipo de producto.

- Conócenos
- Estrategias y planes
- Normativa
- Áreas
- Trámites
- Documentación
- Estadísticas
- Newsletter
- GeoEuskadi
- FAQ
- Protección de datos



Programa Marco Ambiental 2030



Sistema de Información y Tramitación Ambiental

Más sobre medio ambiente

A través de la web, www.euskadi.eus/medio-ambiente, entrando en INGURUNET.


The screenshot shows the top navigation bar of the Inguru.net portal. The bar is blue and contains several menu items: 'Mi centro', 'Mis expedientes', 'Mantenimientos', and 'Salir'. The 'Mis expedientes' dropdown menu is open, showing a 'Tramitar' option. Below the navigation bar, the page displays administrative data for a fictitious entity named 'CENTRO Prueba INGURUNET'. The data is organized into columns with labels like 'Razón Social', 'NIF', 'Denominación', etc. A map on the right shows the location of the center in Alegria-Dulantzi. A red box highlights the 'Mis expedientes' menu and its 'Tramitar' option.

En la barra azul superior seleccionar "Mis Expedientes/Tramitar"

Mi centro ▾ Mis expedientes ▾ Mantenimientos ▾ Salir

ENTIDAD FICTICIO ACTIVO está en: [Inicio](#) ▸ Tramitar CENTRO Prueba INGURUNET (0100033626) - [\[Cambiar\]](#)

Pendientes de subsanar



Borradores

Código	Procedimiento	Fecha ↕
CANCELECO00901	CANCELECO-Cancelación de C...	27/09/2019
MARMA00927	MARMA-Comunicación de la g...	17/09/2019
PNAT00950	PNAT-Solicitud de informe de ...	27/08/2019
N2K00940	N2K-Solicitud de certificado d...	22/08/2019
AAI00404 MNS 2019 0...	MNS-Comunicación de modifi...	20/08/2019
AAI00404 MS 2019 001	MS-Modificación Sustancial de...	19/08/2019

[Anterior](#) |
 Página de 2 |
 [Siguiente](#)
Mostrando 1 - 6 de 8

+ Crear nueva solicitud

Selección de Unidad Administrativa y Procedimiento

Unidad Administrativa:

 Autorización Ambiental Única 

Procedimiento:

 Autorización Ambiental Única - AAU-SOL 

 Comenzar

[Mi centro](#) ▾ [Mis expedientes](#) ▾ [Mantenimientos](#) ▾ [Salir](#)

NUEVOCIUD FICTICIO ACTIVO está en: [Inicio](#) ▸ [Tramitar](#) ▸ Solicitar la autorización ambiental única Centro 2 (0190211248) - [Cambiar](#)

Solicitar la autorización ambiental única

1. Datos Administrativos
2. Actividad
3. AAU
4. Aire
5. Residuos
6. Vertidos
7. Resumen

[Datos de la entidad](#) ▾ ⓘ

Razón social:

NIF:

Provincia:
 ▾

Municipio:
 ▾

Código postal:

[Datos del centro](#) ▾ ⓘ

Denominación centro:

NIMA:

Teléfono:

Email:

Actividad principal (CNAE):

Provincia:
 ▾

Municipio:
 ▾

Localidad:
 ▾

Calle:
 ▾

Muestra datos existentes de entidad y centro

En función de lo que se responda se activarán los apartados a cumplimentar

Mi centro ▾ Mis expedientes ▾ Mantenimientos ▾ Salir

NUEVOCIUD FICTICIO ACTIVO está en: [Inicio](#) ▾ [Tramitar](#) ▾ Solicitar la autorización ambiental única Centro 2 (0190211248) - [Cambiar](#)

Solicitar la autorización ambiental única

1. Datos Administrativos
2. Actividad
3. AAU
4. Aire
5. Residuos
6. Vertidos
7. Resumen

▼ Actividad i

- No ¿Desarrolla actualmente el solicitante alguna actividad en el emplazamiento relacionado con la presente solicitud?
- No ¿La actividad que motiva la presente solicitud se encuentra en el ámbito de aplicación de la normativa de evaluación ambiental?
- Si ¿Prevé que su instalación realice vertidos al agua (incluyendo los vertidos de aguas sanitarias)?
- No ¿La actividad proyectada prevé realizar actividades que supongan nuevos focos de ruido?
- No ¿La actividad es preexistente y contiene focos de ruido?
- No ¿Dispone del informe municipal de compatibilidad urbanística?
- No ¿Existe documentación que se debe tratar con carácter confidencial?
- No ¿Se prevé la generación de olores debido a la generación o gestión de residuos?

◀ Anterior
Volver al inicio 🏠
Guardar borrador 📄
Siguiente ▶

Seleccionar el epígrafe AAU correspondiente a las categorías de actividades e instalaciones contempladas en el ámbito de aplicación de Ley 10/2021

Mi centro ▾ Mis expedientes ▾ Mantenimientos ▾
Salir

NUEVOCIUD FICTICIO ACTIVO está en: [Inicio](#) > [Tramitar](#) > Solicitar la autorización ambiental única Centro 2 (0190211248) - [Cambiar](#)

Solicitar la autorización ambiental única

1. Datos Administrativos
2. Actividad
3. AAU
4. Aire
5. Residuos
6. Vertidos
7. Resumen

▾ Datos de la instalación AAU - DEI ?

Epígrafes AAU:

x ▾

Observaciones

◀ Anterior
Volver al inicio 🏠

Guardar borrador 📄
Siguiente ▶

Si en la pestaña Actividad se ha respondido Sí a la segunda pregunta, se activará la pestaña EIA.

Mi centro ▾ Mis expedientes ▾ Mantenimientos ▾ Salir

NUEVOCIUD FICTICIO ACTIVO está en: [Inicio](#) ▾ [Tramitar](#) ▾ Solicitar la autorización ambiental única Centro 2 (0190211248) - [Cambiar](#)

Solicitar la autorización ambiental única

1. Datos Administrativos ▾ 2. Actividad ▾ 3. AAU ▾ 4. EIA ▾ 5. Aire ▾ 6. Residuos ▾ 7. Resumen ▾

▼ Actividad ⓘ

No ¿Desarrolla actualmente el solicitante alguna actividad en el emplazamiento relacionado con la presente solicitud?

Sí ¿La actividad que motiva la presente solicitud se encuentra en el ámbito de aplicación de la normativa de evaluación ambiental?

No ¿Prevé que su instalación realice vertidos al agua (incluyendo los vertidos de aguas sanitarias)?

No ¿La actividad proyectada prevé realizar actividades que supongan nuevos focos de ruido?

No ¿La actividad es preexistente y contiene focos de ruido?

No ¿Dispone del informe municipal de compatibilidad urbanística?

No ¿Existe documentación que se debe tratar con carácter confidencial?

No ¿Se prevé la generación de olores debido a la generación o gestión de residuos?

◀ Anterior Volver al inicio 🏠 Guardar borrador 📄 Siguiente ▶

Responder a las preguntas referentes a la aplicación de la normativa de evaluación de impacto ambiental.

En caso de estar en el ámbito de aplicación de dicha normativa, señalar en cuál de los supuestos se enmarca el proyecto.

Datos específicos para la Evaluación de Impacto Ambiental

Sí ¿El proyecto se encuentra sometido a evaluación de impacto ambiental?

Señale en cuál de los supuestos que se listan a continuación puede enmarcarse el proyecto:

3.- Proyectos de infraestructuras para la generación, transporte y distribución de energía


3.1.- Centrales térmicas y otras instalaciones de combustión con potencia térmica de 50 MW o más, a

Sí ¿El proyecto se encuentra sometido a evaluación de impacto ambiental ordinaria?

Señale en cuál de los supuestos que se listan a continuación puede enmarcarse el proyecto:

Proyectos de ingeniería hidráulica y de gestión del agua

a) Presas y otras instalaciones destinadas a retener el agua o almacenarla permanentemente cuando



Solicitar la autorización ambiental única

1. Datos Administrativos > 2. Actividad > 3. AAU > **4. EIA** > 5. Aire > 6. Residuos > 7. Resumen

Datos específicos para la Evaluación de Impacto Ambiental

No ¿El proyecto se encuentra sometido a evaluación de impacto ambiental?

No ¿El proyecto se encuentra sometido a evaluación de impacto ambiental ordinaria?

Movimiento de tierras

m². totales de movimiento de tierras: 0.00

m². de préstamo de tierras: 0.00

m². de excavación de tierras: 0.00

m². de sobrante de tierras: 0.00

m². de sobrante de tierras que se prevé valorizar: 0.00

m². de sobrante de tierras que se prevé eliminar: 0.00

Zonas ambientalmente sensibles

No ¿El proyecto se encuentra en una zona ambientalmente sensible según la normativa aplicable?

Observaciones

Anterior | Volver al inicio | Guardar borrador | **Siguiete**

Responder a las preguntas referentes a Movimientos de tierras y Zonas ambientalmente sensibles.

A continuación pinchar sobre Siguiete.

Responder a las preguntas.

Si se responde Sí a la segunda pregunta se activa el apartado Focos.

Solicitar la autorización ambiental única

1. Datos Administrativos > 2. Actividad > 3. AAU > 4. EIA > **5. Aire** > 6. Residuos > 7. Resumen

▼ Datos de las emisiones al aire de la instalación ⓘ

Sí ¿La actividad proyectada prevé el desarrollo de actividades potencialmente contaminantes de la atmósfera recogidas en el catálogo APCA?

Sí ¿La actividad prevé la implantación de focos de emisión al aire?

No ¿La actividad proyectada prevé el uso de disolvente en cantidades superiores a las establecidas en la normativa reguladora de emisiones de compuestos orgánicos volátiles debidas al uso de disolventes?

No ¿La actividad está sujeta a la normativa de emisión de gases de efecto invernadero(GEI)?

▼ Actividades APCA ⓘ

Act.Principal	Cod. APCA ↕	Descripción	Grupo	Aplica COV
No hay registros.				

▼ Focos ⓘ

Cod. APCA ↕	Cod Foco	Num. Foco	Denominación del foco	Régimen de funcionamiento	Tipo de emisión
No hay registros.					

▼ Sustancias Contaminantes ⓘ

Cod Foco ↕	Contaminante
No hay registros.	

▼ Lista de Planes de vigilancia ⓘ

Cod Foco ↕	Contaminante	VLE	Valores límite de emisión (Periodicidad (mes
No hay registros.			

Actividades APCA

Añadir

Actividad principal	Cod. APCA	Descripción	Grupo	Aplica COV
No hay registros.				

Seleccionar el código de la actividad APCA, escribir descripción y pinchar sobre el botón Aceptar.
 Repetir la operación las veces que sea necesario.

Agregar registro

Código actividad APCA:

Descripción actividad APCA:

¿Es la actividad principal?:
 Sí No

Grupo:

Aplica COV

Aceptar [Cancelar](#)

Aire - Añadir Actividades APCA

Seleccionar la actividad pinchando sobre ella y pulsar el botón de Añadir en Focos.

▼ Actividades APCA
?

+ Añadir
✎ Editar
🗑 Eliminar

Act.Principal	Cod. APCA ↕	Descripción	Grupo	Aplica COV
<input type="checkbox"/>	04021051	Almacenamiento u operaciones de manipulación	C	No
<input type="checkbox"/>	04020803	Tratamientos físicos o mecánicos del hierro o el acero	C	No

[Primera Página](#) [Anterior](#) |
 Página de 0 |
 [Siguiente](#) [Última Página](#) ▼
 Mostrando 1 - 2 de 2

▼ Focos
?

+ Añadir

Cod. APCA ↕	Cod Foco	Num. Foco	Denominación del foco	Régimen de funcionamiento	Tipo de emisión
No hay registros.					

Aire - Añadir Focos

Completar los datos del foco. Pinchar en Aceptar.

Repetir la operación las veces que sea necesario.

Código actividad APCA:

Número de foco:

Código de foco:

Denominación foco:

Régimen de funcionamiento:
 Sistemático No sistemático

Observaciones:

Tipo emisión:
 Confinado Difuso

Altura (m.):

Sección (m²):

Sistema de depuración:

Potencia térmica nominal (MWt):

¿El foco dispone de un sistema de medición en continuo(SMEC)?
 Sí No

¿Este foco es de una instalación de **Mediana Combustión**? (1-50 MWt):
 Sí No

[Cancelar](#)

Aire - Datos del foco

▼ Focos - 03010302-Calderas de P.L.n. <= 20 MWt y >= 5 MWt(1)

Añadir
Editar
Eliminar

Num. Foco	Cod Foco	Denominación del foco	Régimen de funcionamiento	Tipo de emisión
4	00100000098-04	Caldera de vapor	Sistematico	Confinado
11	00100000098-11	Caldera de vapor 2	Sistematico	Confinado
5	0100000098-15	caldera de vapor 3	Sistematico	Confinado

▼ Sustancias Contaminantes - 0100000098-15 - caldera de vapor 3

Añadir
Eliminar

Contaminante
No hay registros.

Observaciones

Anterior
Volver al inicio
Guardar borrador
Siguiente

Al añadir el foco se activa el apartado Sustancias contaminantes. Pinchar sobre el botón Añadir.

Seleccionar el foco y añadir el código del contaminante pinchando en el desplegable.

Repetir la operación las veces que sea necesario.

Una vez creados todos los contaminantes asociados a todos los focos, pinchar sobre Siguiente.

Código de foco:
0100000098-15

Código contaminante:
030403 - MONOXIDO DE CARBONO (CO)

Aceptar
Cancelar

Aire - Añadir Sustancias contaminantes

Seleccionar la figura del productor de residuos clicando en la opción correcta.

Al seleccionar el tipo de productor se activa el apartado PROCESOS PRODUCTORES DE RESIDUOS.

Crear el proceso productor en el botón Añadir.

Repetir la operación las veces que sea necesario.

Solicitar la autorización ambiental única

1. Datos Administrativos 2. Actividad 3. AAU 4. EIA 5. Aire 6. Residuos 7. Vertidos 8. Resumen

Datos como Productor de Residuos

Tipo

- P01 - Productor de residuos peligrosos
- P02 - Pequeño productor de residuos peligrosos
- P03 - Productor de residuos no peligrosos en cantidad superior a 1000 T anuales
- P04 - Productor de residuos no peligrosos en cantidad igual o inferior a 1000 T anuales

No ¿Entre los residuos producidos hay residuos con entrada espejo en el Listado Europeo de Residuos?

No ¿Se prevé la puesta de envases en el mercado?

Si ¿Se realiza en la instalación el tratamiento de algunos de los residuos generados en la propia instalación?

PROCESOS PRODUCTORES DE RESIDUOS

Proceso productivo | Descripción libre del proceso productivo

No hay registros.

Código proceso Productor de Residuos

1

Descripción libre del Proceso Productor de Residuos

Acabado

Residuos – Datos como Productor de Residuos – PROCESOS PRODUCTORES DE RESIDUOS

Al añadir un Proceso productivo de residuos se activa el apartado RESIDUOS DEL PROCESO PRODUCTIVO.

PROCESOS PRODUCTORES DE RESIDUOS

Proceso productivo	Descripción libre del proceso productivo
1	Acabado

RESIDUOS DEL PROCESO PRODUCTIVO - Acabado

RESIDUOS PELIGROSOS RESIDUOS NO PELIGROSOS

Cod. LER	Cod. LER extend	Desc. Residuo	Cantidad	Ops. de Tratam	Características	Almacenamiento	Autogestiona
No hay registros.							

Agregar registro

Código LER:

Desc. Residuo:

Estimación de la cantidad gestionada (Kg/annual):

¿Se realiza en la instalación el tratamiento de este residuo?:
 Sí No

Operaciones de tratamiento:

Características peligrosas:

Almacenamiento de residuos:
 Es recogido directamente desde el lugar de generación para su entrega a gestor autorizado
 No se envasa, se almacena a granel
 Se envasa y almacena antes de ser recogido por un gestor autorizado
 Se trasvasa y almacena en depósito
 Se trasvasa y almacena en depósito subterráneo

Para cada residuos que se añada seleccionar el código LER y completar los datos que se solicitan. Pinchar sobre el botón Aceptar.

Residuos – Datos como Productor de Residuos – RESIDUOS DEL PROCESO PRODUCTIVO

Si respondemos SI a la pregunta ¿Se realiza en la instalación el tratamiento de algunos de los residuos generados en la propia instalación? deberá indicar qué residuos se autogestionan, indicando Si en el alta del residuo.

Datos como Productor de Residuos

Tipo

- P01 - Productor de residuos peligrosos
- P02 - Pequeño productor de residuos peligrosos
- P03 - Productor de residuos no peligrosos en cantidad superior a 1000 T anuales
- P04 - Productor de residuos no peligrosos en cantidad igual o inferior a 1000 T anuales

No ¿Entre los residuos producidos hay residuos con entrada espejo en el **Listado Europeo** de Residuos?

No ¿Se prevé la puesta de **envases** en el mercado?

Si ¿Se realiza en la instalación el **tratamiento de algunos de los residuos generados en la propia instalación?**

Agregar registro

Código LER:

Denominación del residuo:

Estimación de la cantidad gestionada (Kg/anual):

¿Autogestionan residuos? ¿Tratan en su instalación alguno de los residuos producidos en la misma?:
 Si No

Operaciones de tratamiento:

Características peligrosas:

Almacenamiento de residuos:

- Es recogido directamente desde el lugar de generación para su entrega a gestor autorizado
- No se envasa, se almacena a granel
- Se envasa y almacena antes de ser recogido por un gestor autorizado
- Se trasvasa y almacena en depósito
- Se trasvasa y almacena en depósito subterráneo

[Cancelar](#)

Residuos – Datos como Productor de Residuos – RESIDUOS DEL PROCESO PRODUCTIVO– Autogestión

Le saldrá este mensaje de aviso y se generará el proceso autogestor, en el cual debe verificar los datos.

Operación de tratamiento generado

Al dar de alta un residuo autogestionado se ha generado automáticamente el proceso de tratamiento para este residuo, por favor, rellene el dato de capacidad de tratamiento y verifique que el código asignado es el correcto.

OK

Modificar registro

Operaciones de tratamiento:

R12 - Intercambio de residuos para someterlos a cualquiera de las operaciones de R1 a R11

Operaciones de Tratamiento Extendida:

Teclée para mostrar coincidencias...

Código proceso Gestor de Residuos:

2

Descripción libre del Proceso Gestor de Residuos:

Autogestión de residuos

Capacidad de tratamiento (Kg/año):

CIF de la Empresa autorizada que realiza las operaciones de tratamiento de los residuos:

S7836107H

Aceptar

Cancelar

Operaciones de tratamiento

Añadir Editar

Cod. Proceso Gestor	Desc. Proceso Gestor	Ope. Tto.	Ope. Tto. exten.	Capacidad Tratamiento	CIF de la empresa autorizada
2	Autogestión de residuos	R12			S7836107H

- Autogestión de residuos

RESIDUOS PELIGROSOS

Cód. LER	Cód. LER extendido	Denom. Residuo	Cantidad
150110		Envases metálicos	0

Residuos – Datos como Productor de Residuos – RESIDUOS DEL PROCESO PRODUCTIVO- Autogestión

Si se responde Sí a la primera pregunta se activan las demás.

Responder a las preguntas que se indican y seleccionar la figura de gestor de residuos pinchando en la opción correcta.

▼ Datos como Gestor de residuos
i

Sí ¿Se reciben en su instalación **residuos procedentes de otras instalaciones** para su tratamiento o almacenamiento temporal?

No ¿Se prevé disponer de **laboratorio** para el análisis de los residuos?

No ¿Se prevén procesos de **prensado, reenvasado, transvase, etc.?**

No ¿El tratamiento implica la declaración del fin de vida del residuo de acuerdo a la normativa REACH, SANDACH, de fertilizantes, o de chatarra?

No ¿Se encuentra obligada a presentar los certificados correspondientes por aplicación de la **normativa contra incendios?**

No ¿Se encuentra sometida a la normativa de Almacenamiento de Productos Químicos APQ?

Selecciona la figura

Datos como Instalación + Operaciones de Tratamiento

Datos como Instalación

Tipo

G01E01 - Gestor de residuos peligrosos y Explotador u operador de instalaciones de gestión de residuos peligrosos

G02E01 - Gestor intermedio de residuos peligrosos (almacenamiento) y Explotador u operador de instalaciones de gestión de residuos peligrosos

G04E02 - Gestor de residuos no peligrosos y Explotador u operador de instalaciones de gestión de residuos no peligrosos

G05E02 - Gestor intermedio de residuos no peligrosos (almacenamiento) y Explotador u operador de instalaciones de gestión de residuos no peligrosos

Al seleccionar el tipo de gestor se activa el apartado Operaciones de tratamiento.

Crear operaciones de tratamiento en el botón Añadir.

Repetir la operación las veces que sea necesario.

Selecciona la figura

- Datos como Instalación + Operaciones de Tratamiento
- Datos como Instalación

Tipo

- G01E01 - Gestor de residuos peligrosos y Explotador u operador de instalaciones de gestión de residuos peligrosos
- G02E01 - Gestor intermedio de residuos peligrosos (almacenamiento) y Explotador u operador de instalaciones de gestión de residuos peligrosos
- G04E02 - Gestor de residuos no peligrosos y Explotador u operador de instalaciones de gestión de residuos no peligrosos
- G05E02 - Gestor intermedio de residuos no peligrosos (almacenamiento) y Explotador u operador de instalaciones de gestión de residuos no peligrosos

Capacidad de almacenamiento (Kg)

Características peligrosas

Operaciones de tratamiento

Cod. Proceso Gestor	Desc. Proceso Gestor	Ope. Tto.	Ope. Tto. extendido	Capacidad Tratamiento (Kg)
---------------------	----------------------	-----------	---------------------	----------------------------

No hay registros.

Observaciones

Operaciones de tratamiento:

Código proceso Gestor de Residuos:

Descripción libre del Proceso Gestor de Residuos:

Capacidad de tratamiento (Kg):

Aceptar Cancelar

Al añadir una operación de tratamiento se activa el apartado RESIDUOS.

Seleccionar el código LER de los residuos a gestionar y completar los datos que se solicitan. Pinchar sobre el botón Aceptar.

Una vez completado todo el apartado de Residuos pinchar en Siguiente.

Agregar registro

Código LER:

Desc. Residuo:

Estimación de la capacidad anual de gestión para el residuo (Kg/año):

[Cancelar](#)



PROCESOS DE TRATAMIENTO CON PARTICULARIDADES: TRATAMIENTO INTERMEDIO (R12 Y D13)

Al crear un proceso de tratamiento intermedio R12 o D13 se muestra el siguiente aviso:

Operaciones de tratamiento:

R12 - Intercambio de residuos para someterlos a cualquiera de las operaciones de R1 a R11

Operaciones de Tratamiento Extendida:

R1201 - Clasificación de residuos

Código proceso Gestor de Residuos:

3

Descripción libre del Proceso Gestor de Residuos:

Clasificación de residuos

Capacidad de tratamiento (Kg/año):

1000000

CIF de la Empresa autorizada que realiza las operaciones de tratamiento de los residuos:

S7836107H

Proceso productor generado

Al dar de alta un proceso gestor de tratamiento intermedio se genera automáticamente un proceso productor para los residuos producidos en el tratamiento intermedio. Por favor, es necesario dar alta estos residuos en dicho proceso productor.

OK

**Residuos – Datos como Gestor de Residuos
– RESIDUOS PRODUCIDOS POR EL PROCESO
GESTOR**



PROCESOS DE TRATAMIENTO CON PARTICULARIDADES: ALMACENAMIENTO INTERMEDIO (R13 Y D15)

Al crear un proceso de almacenamiento intermedio R13 o D15 y alimentar los residuos que entran en la instalación se muestra el siguiente aviso y se crea automáticamente un proceso de salidas del centro de transferencia en el que se duplicarán los mismos residuos que entren en la instalación. Así distinguimos en estructura los datos de residuos que entran y salen de la instalación:

Residuo peligroso generado

Al dar de alta un proceso gestor de entrada de residuos, para su almacenamiento temporal, se genera automáticamente un proceso productor de salida de los mismos. Por favor, en este proceso de salida es necesario rellenar las operaciones finales de tratamiento y las características de peligrosidad.

OK

Operaciones de tratamiento

[Añadir](#) [Editar](#) [Eliminar](#)

Cod. Proceso Gestor	Desc. Proceso Gestor	Ope. Tto.	Ope. Tto. exten.	Capacidad Tratamient	CIF de la empresa autorizada
2	Autogestión de residuos	R12			S7836107H
3	Clasificación de residuos	R12	R1201	1000000	S7836107H
5	Almacenamiento temporal	R13	R1301	1000	S7836107H

- Almacenamiento temporal

RESIDUOS PELIGROSOS

[Añadir](#) [Editar](#) [Eliminar](#)

Cód. LER	Cód. LER extendido	Denom. Residuo	Cantidad
160601		Baterías	500

**Residuos – Datos como Gestor de Residuos
– RESIDUOS PRODUCIDOS POR EL PROCESO
GESTOR**

En los residuos creados automáticamente que salen de la instalación de almacenamiento se debe añadir la operación de tratamiento del residuo saliente y su código de peligrosidad:

PROCESOS PRODUCTORES DE RESIDUOS

[Añadir](#)

Proceso productivo	Descripción libre del proceso productivo
1	servicios generales
4	Residuos generados en el proceso gestor Clasificación de residuos
6	Salidas del centro de transferencia, salidas del almacenamiento intermedio de residuos

- Salidas del centro de transferencia, salidas del almacenamiento intermedio de residuos ⓘ

RESIDUOS PELIGROSOS

[Editar](#)

Cód. LER	Cód. LER extend	Denom. Residuo	Cantidad	Ops. de Tratamie	Características	Almacenamiento	Autogestiona
160601		Baterías	500				<input checked="" type="checkbox"/>

Código proceso Productor de Residuos:
6 - Salidas del centro de transferencia, salidas del almacenamiento intermedio de residuos

Código LER:
160601 - Baterías de plomo

Denominación del residuo:
Baterías

Estimación de la cantidad gestionada (Kg/annual):
500

¿Autogestionan residuos? ¿Tratan en su instalación alguno de los residuos producidos en la misma?:
 SI No

Operaciones de tratamiento:
Teclee para mostrar coincidencias...

Características peligrosas:
Teclee para mostrar coincidencias...

Almacenamiento de residuos:

- Es recogido directamente desde el lugar de generación para su entrega a gestor autorizado
- No se envasa, se almacena a granel
- Se envasa y almacena antes de ser recogido por un gestor autorizado
- Se trasvasa y almacena en depósito
- Se trasvasa y almacena en depósito subterráneo

**Residuos – Datos como Gestor de Residuos
– RESIDUOS PRODUCIDOS POR EL PROCESO
GESTOR**

Si en la pestaña Actividad se ha respondido Sí a la tercera pregunta, se activará la pestaña Vertidos.

Solicitar la autorización ambiental única

1. Datos Administrativos 2. Actividad 3. AAU 4. EIA 5. Aire 6. Residuos 7. Vertidos 8. Resumen

Actividad

No ¿Desarrolla actualmente el solicitante alguna actividad en el emplazamiento relacionado con la presente solicitud?

Sí ¿La actividad que motiva la presente solicitud se encuentra en el ámbito de aplicación de la normativa de evaluación ambiental?

Sí ¿Prevé que su instalación realice **vertidos al agua** (incluyendo los vertidos de aguas sanitarias)?

No ¿La actividad proyectada prevé realizar actividades que supongan nuevos focos de ruido?

No ¿La actividad es preexistente y contiene focos de ruido?

No ¿Dispone del informe municipal de compatibilidad urbanística?

No ¿Existe documentación que se debe tratar con carácter confidencial?

No ¿Se prevé la generación de olores debido a la generación o gestión de residuos?

Añadir los puntos de vertido.

Solicitar la autorización ambiental única

1. Datos Administrativos 2. Actividad 3. AAU 4. EIA 5. Aire 6. Residuos 7. Vertidos 8.

▼ Puntos de vertido

Añadir

Editar

Eliminar

Descripción	Tipo de medio receptor	Flujo	Caudal máximo autorizado
No hay registros.			

Los datos de localización asociados al flujo se rellenan al pinchar sobre el mapa.
En función del tipo de medio receptor y flujo seleccionados se habilitan diferentes campos a cumplimentar.

Agregar registro

Descripción:

Tipo de medio receptor:

Flujo:

Coordenadas:

Carga / Caudal máximo autorizado:

Unidades (carga / caudal máximo autorizado):

Caudalímetro:

Conductivímetro:

pHmetro:

En el caso de dominio público hidráulico se debe pinchar sobre el río, que se activa a partir del zoom 13 (aparece en color azul).

Flujo:


Confederación Hidrográfica:

Unidad Hidrológica:

Río:

Coordenadas:
 Mapa ⓘ

Zoom:



Para cada punto de vertido añadir los parámetros/sustancias contaminantes.

▼ Puntos de vertido

Añadir
Editar
Eliminar

Descripción	Tipo de medio receptor	Flujo	Caudal máximo autorizado	Unidad
p1	Aguas de proceso	Dominio público hidráulico		

▼ p1

Añadir
Editar
Eliminar

Parámetro / Sustan	Control	Periodicidad	Tipo de control	Valor limite	Unidades
No hay registros					

Agregar registro

Parámetro / Sustancia contaminante:

Control:

En continuo
Puntual

Tipo de control:

Autocontrol
Extramo

Valor límite:

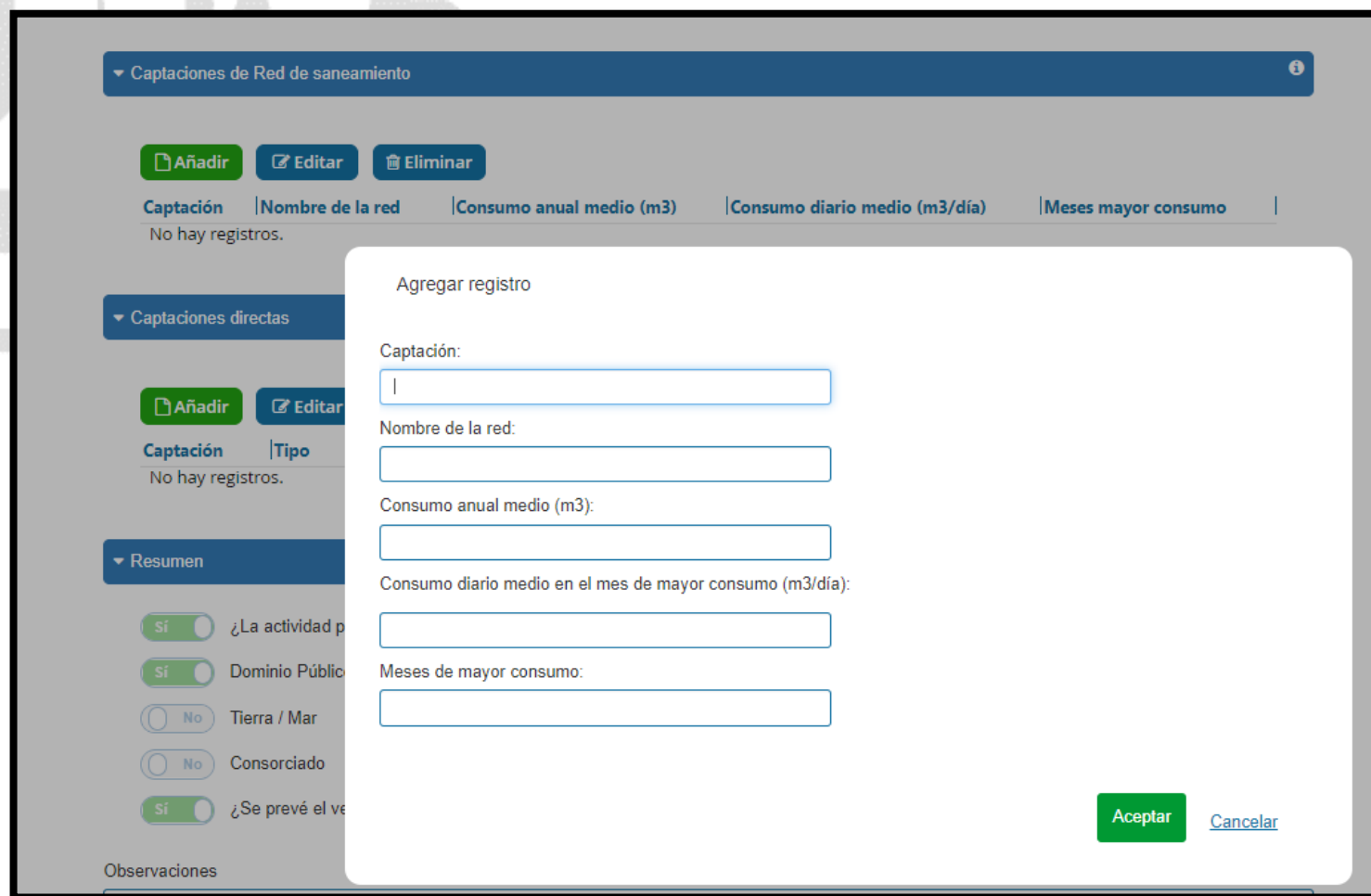
Unidades:

Aceptar
Cancelar

Vertidos – Sustancias contaminantes

Si se ha seleccionado para un punto de vertido como medio receptor Refrigeración, se deberán cumplimentar los datos de Captaciones.

Añadir las captaciones de Red de saneamiento



Añadir las captaciones directas.

La unidad hidrogeológica se carga al hacer clic sobre el mapa.

Unidad hidrogeológica:
Zadorra

Acuífero:

Coordenadas:
526316.42 4752275.98 [Mapa](#)

Mapa popup:
Centro 1X
X: 534345.747
Y: 4746633.99
1/3

UTM 30N ETRS89 X:507.459.55, Y:4.778.088.88
Lat: 43.1555156, Lon: -2.9082495

▼ Captaciones de Red de saneamiento

[Añadir](#) [Editar](#) [Eliminar](#)

Captación	Nombre de la red
captación 1	red 1

▼ Captaciones directas

[Añadir](#) [Editar](#) [Eliminar](#)

Captación	Tipo	Profundidad (m)
No hay registros.		

▼ Resumen

Sí ¿La actividad proyectada por el vertido?

Sí Dominio Público Hidráulico

No Tierra / Mar

No Consorciado

Sí ¿Se prevé el vertido de agua?

Observaciones

[Anterior](#) [Volver al inicio](#)

Agregar registro

Captación:

Tipo:
[Superficial](#) [Subterránea](#)

Profundidad (m):

Unidad hidrogeológica:

Acuífero:

Coordenadas:
 [Mapa](#)

Volumen anual concedido (m3):

Consumo anual medio (m3):

Consumo diario máximo en el mes de mayor consumo (m3 /día):

Meses de mayor consumo:

[Aceptar](#) [Cancelar](#)

El resumen se completa automáticamente en base a lo que se ha ido cumplimentando anteriormente.

▼ Resumen ?

Sí ¿La actividad proyectada prevé el vertido de aguas residuales a cauce público o colector?

Sí Dominio Público Hidráulico

No Tierra / Mar

No Consorciado

Sí ¿Se prevé el vertido de aguas de refrigeración?

A continuación se le presenta un resumen con toda la información que ha rellenado de la solicitud. Al pulsar sobre el botón "Presentar solicitud en Sede Electrónica" le redirejiremos a la Sede Electrónica del Gobierno Vasco para que envíe la solicitud telemáticamente con los datos rellenados hasta el momento, mas la documentación requerida.

[← Anterior](#)[Presentar solicitud en Sede electrónica ↗](#)

Para que la solicitud quede presentada en sede electrónica debe hacer click en el botón de "Presentar solicitud en Sede electrónica" y firmar la solicitud. Una vez firmada, podrá descargarse un resguardo con la información enviada.

Al pinchar en Presentar en Sede Electrónica se mostrarán los tipos de documentos a aportar en función de las contestaciones facilitadas a las preguntas de los apartados anteriores.

Se deberá preparar toda la documentación requerida antes de acceder a la sede electrónica.



Del siguiente listado deberá escoger los documentos correspondientes que aportará en el presente procedimiento

- Evaluación de Impacto Ambiental - Estudio de impacto ambiental
- Documentación Sectorial Aguas - Efectos en el medio acuático
- Documentación Sectorial Aguas - Medidas para la protección del medio acuático y del recurso agua
- Documentación Sectorial Aire - Efectos en el medio atmosférico
- documento.aire.medidasProteccion
- Documentación Sectorial Medio Natural - Efectos en espacios protegidos y medio natural
- Documentación Sectorial Medio Natural - Medidas para la protección de los espacios protegidos y del medio natural
- Documentación Sectorial Residuos - Medidas para la correcta gestión de los residuos
- Documentación Sectorial Ruido - Fuentes de ruido
- Documentación Sectorial Ruido - Ruido en emisión
- Documentación Sectorial Suelos - Informe de base
- Documentación Sectorial Suelos - Efectos en el suelo
- Documentación Sectorial Suelos - Medidas para la protección del suelo
- Inventario ambiental
- Documentación Sectorial Aire - Descripción y cuantificación de emisiones
- Documentación Sectorial Aguas - Aguas residuales brutas
- Documentación Sectorial Aguas - Aguas de captación
- Documentación Sectorial Aguas - Caracterización General
- Documentación Sectorial Aguas - Constitución de comunidad de usuarios de vertido
- Documentación Sectorial Aguas - Medidas, actuaciones e instalaciones para limitar la contaminación por desbordamientos de sistemas de saneamiento en episodios de lluvia
- Documentación Sectorial Aguas - Caracterización Especial
- Documentación Sectorial Aguas - Estudio hidrogeológico previo
- Documentación Sectorial Aguas - Descripción de las instalaciones de depuración y evacuación y elementos de control
- Documentación Sectorial Aguas - Inventario de vertidos industriales con sustancias peligrosas a colectores
- Documentación Sectorial Aguas - Vertidos no urbanos

Nota Informativa. Los documentos se adjuntan en la sede electrónica

Los datos ya vienen rellenos de INGURUNET.

Solo se pueden modificar/añadir los datos para recibir avisos.

Solicitud
Solicitar la Autorización Ambiental Única
Código: 1203201

NUEVO CIUD FICTICIO ACTIVO (99999972C) MI PERFIL SALIR

1 Identificarse 2 **Rellenar los datos** 3 Adjuntar los documentos 4 Firmar y enviar

Introduzca los datos que se solicitan en cada uno de los apartados.

Los campos marcados con asterisco (*) son obligatorios

Dirigido al:

Organismo: GOBIERNO VASCO - D.ECONÓMICO, SOSTENIBILIDAD Y M.AMBIENTE
Órgano instructor: DIRECCIÓN DE CALIDAD AMBIENTAL Y ECONOMÍA CIRCULAR

Protección de Datos de Carácter Personal (LOPD) [1]

Los datos de esta solicitud pasan a formar parte de un fichero con las siguientes características:

- Nombre:** Gestión de registros y expedientes administrativos de la Dirección de Administración Ambiental.
- Regulado por:** ORDEN de 1 de abril de 2015, de la Consejera de Medio Ambiente y Política Territorial, por la que se regulan los ficheros de datos de carácter personal gestionados por el Departamento de Medio Ambiente y Política Territorial.
- Títular:** Dirección de Administración Ambiental.
- Finalidad:** Gestión de expedientes y registros administrativos.

El fichero ha sido previamente notificado a la Agencia Vasca de Protección de Datos y cuenta con las medidas de seguridad necesarias. Los datos contenidos no serán comunicados a terceras partes, excepto en los supuestos previstos en la ley.
Para ejercer los derechos de acceso, cancelación, rectificación y oposición que expresamente reconoce la LOPD, puede ponerse en contacto con:

Dirección de Administración Ambiental.
Dirección de Administración Ambiental, Donostia-San Sebastián n.º 1 - 01010 Vitoria-Gasteiz.

Datos para recibir avisos

↓ BAJAR POSICIÓN ↑ SUBIR POSICIÓN **+ AÑADIR** COPIAR EDITAR ELIMINAR

Canal de aviso	Número de teléfono / Correo electrónico
Correo electrónico	email@email.com

Declaraciones responsables

Declaro que la persona solicitante:

Son ciertos y completos todos los datos de la presente solicitud, así como toda la documentación que presento y asumo la correspondiente responsabilidad (Artículo 28.7, de la Ley 39/2015, de 1 de octubre, del Procedimiento Administrativo Común de las Administraciones Públicas).

La inexactitud, falsedad u omisión, de carácter esencial, de cualquier dato o información que se incorpore a una declaración responsable o a una comunicación, o la no presentación ante la Administración competente de la declaración responsable, la documentación que sea en su caso requerida para acreditar el cumplimiento de lo declarado, o la comunicación, determinará la imposibilidad de continuar con el ejercicio del derecho o actividad afectada desde el momento en que se tenga constancia de tales hechos, sin perjuicio de las responsabilidades penales, civiles o administrativas a que hubiera lugar (Artículo 69.4, de la Ley 39/2015, de 1 de octubre, del Procedimiento Administrativo Común de las Administraciones Públicas). *

VOLVER CANCELAR **SIGUIENTE**

Rellenar los datos

Solicitud
Solicitar la Autorización Ambiental Única

Código: 1203201

NUEVOCIUD FICTICIO ACTIVO (99999972C)



A continuación puede ver los tipos de documentos requeridos en el procedimiento. Para subirlos, pulse *Adjuntar*. Para añadir tipo, pulse *Añadir*.

Formatos y tamaños

- **Formato permitido para los ficheros:** 7z, aih, ain, avi, bmp, class, csig, css, csv, daf, dbf, dgn, doc, docm, docx, dot, dotm, dotx, dtd, dwf, dwg, dxf, eclipseh, fbn, fbx, fla, flv, fm, gif, gml, gz, hs, htm, html, ics, jar, java, jhtml, jpeg, jpg, jsp, log, mdb, mde, mht, mhtml, mov, mp3, mp4, mpeg, mpg, mpg2, mpp, msg, odg, odp, ods, odt, oga, ogg, papel, pdf, php, png, pot, potm, potx, ppsm, ppsx, ppt, pptm, pptx, prj, ps, rar, rmm, rtf, sam, sbn, sbx, shp, shx, sl, so, svg, swf, tif, txt, vrf, vsd, wav, webm, wma, wmv, wpd, xfm, xlm, xls, xlsb, xlsx, xlt, xltm, xltx, xml, xsd, xsig, zip, zipx
- **Tamaño máximo recomendado por fichero:** 5 MB
- **Tamaño máximo del conjunto de ficheros adjuntos:** 15 MB
- **Número máximo de documentos que se pueden adjuntar:** 15
- Posteriormente podrá adjuntar más documentos en el expediente a través de [Mi carpeta](#) (Botón *Adjuntar documentos*).

Tipos de documentos requeridos

Documentos requeridos	Documentos adjuntados	Acciones
Administrativa - Datos administrativos de la instalación		
Administrativa - Escrituras		
Memoria Técnica - Memoria		
Memoria Técnica - Planos		
Documentación Sectorial Aire - Control		

Inventario ambiental	
Documentación de seguridad industrial y consumo - Plan de Emergencia exterior	
Otros documentos	
Copia de las etiquetas de RP's	



Se debe incluir cada documento en los tipos documentales disponibles en el listado.
Los documentos en pdf deberán estar en formato legible.

SIGUIENTE

Adjuntar la documentación

Solicitud
Solicitar la Autorización Ambiental Única
 Código: 1203201

NUEVO CIUD FICTICIO ACTIVO (99999972C) MI PERFIL SALIR

- 1 Identificarse
- 2 Rellenar los datos
- 3 Adjuntar los documentos
- 4 **Firmar y enviar**

Compruebe que los datos introducidos y documentos aportados son los correctos. En caso afirmativo, pulse **Firmar y enviar**.

Solicitar la Autorización Ambiental Única

Dirigido a:
Organismo: GOBIERNO VASCO - D.ECONÓMICO, SOSTENIBILIDAD Y M.AMBIENTE
Órgano instructor: DIRECCIÓN DE CALIDAD AMBIENTAL Y ECONOMÍA CIRCULAR

Protección de Datos de Carácter Personal (LOPD) [1]
 Los datos de esta solicitud pasan a formar parte de un fichero con las siguientes características:

- **Nombre:** Gestión de registros y expedientes administrativos de la Dirección de Administración Ambiental.
- **Regulado por:** ORDEN de 1 de abril de 2015, de la Consejera de Medio Ambiente y Política Territorial, por la que se regulan los ficheros de datos de carácter personal gestionados por el Departamento de Medio Ambiente y Política Territorial.
- **Titular:** Dirección de Administración Ambiental.
- **Finalidad:** Gestión de expedientes y registros administrativos.

El fichero ha sido previamente notificado a la Agencia Vasca de Protección de Datos y cuenta con las medidas de seguridad necesarias. Los datos contenidos no serán comunicados a terceras partes, excepto en los supuestos previstos en la ley.

Para ejercer los derechos de acceso, cancelación, rectificación y oposición que expresamente reconoce la LOPD, puede ponerse en contacto con:

Hasta que no se firme y envíe la solicitud no estará presentada en Sede electrónica.



Las correcciones, en su caso, hay que hacerlas en INGURUNET.

Declaraciones responsables

Declaro que la persona solicitante:

Son ciertos y completos todos los datos de la presente solicitud, así como toda la documentación que presento y asumo la correspondiente responsabilidad (Artículo 28.7, de la Ley 39/2015, de 1 de octubre, del Procedimiento Administrativo Común de las Administraciones Públicas).

La inexactitud, falsedad u omisión, de carácter esencial, de cualquier dato o información que se incorpore a una declaración responsable o a una comunicación, o la no presentación ante la Administración competente de la declaración responsable, la documentación que sea en su caso requerida para acreditar el cumplimiento de lo declarado, o la comunicación, determinará la imposibilidad de continuar con el ejercicio del derecho o actividad afectada desde el momento en que se tenga constancia de tales hechos, sin perjuicio de las responsabilidades penales, civiles o administrativas a que hubiera lugar (Artículo 69.4, de la Ley 39/2015, de 1 de octubre, del Procedimiento Administrativo Común de las Administraciones Públicas).

[VOLVER](#) [CANCELAR](#) **FIRMAR Y ENVIAR**



Eusko Jaurlaritzak / Gobierno Vasco solicita su firma.

Si su navegador le ha solicitado permitir/ejecutar Idazki Desktop manténgase a la espera. Cuando finalice la operación la página se recargará automáticamente.

En caso contrario, debe instalarse **Idazki Desktop** (se debe instalar una única vez) y luego reintente la firma.

■■■■■■■■■■

[Cancelar](#)

www.izenpe.eus cau-izenpe@izenpe.eus

ee 3.3.1 IZENPE

idazki Desktop

Seleccione el certificado de firma

NUEVOCIUD FICTICIO ACTIVO [1b74]

[Aceptar](#) [Cancelar](#) [Detalles](#)



El certificado de firma deberá ser el del solicitante.

Abrir Idazki y firmar con el certificado de firma

Solicitud
Solicitar la Autorización Ambiental Única
 Código: 1203201

NUEVOCIUD FICTICIO ACTIVO (99999972C)

MI PERFIL SALIR



✓ Su solicitud se ha realizado correctamente

[Ver contextSubmission](#)

Ahora usted puede:

- Descargar el [justificante de registro](#)
- Descargar [la solicitud](#)
- Acceder a [MI Carpeta](#) para hacer el seguimiento del expediente.

CERRAR

DESCARGAR SOLICITUD



¿Qué le ha parecido la tramitación?

VALORE SU EXPERIENCIA



A partir de este momento la Administración tiene acceso a la solicitud.

Administración Pública de la CAE
 Registro electrónico. Recibo de presentación de documentos

Datos del Registro
 Número de registro 2022RTE00002259
 Fecha de registro 28/03/22 13:44:11
 Fecha de recepción de la solicitud 28/03/22 13:44:11

Interesado
 A82345372 - ValSúelos, S.A.

Destino
 D.ECONÓMICO, SOSTENIBILIDAD Y M.AMBIENTE
 DIRECCIÓN DE CALIDAD AMBIENTAL Y ECONOMÍA CIRCULAR

Asunto
 Solicitar la autorización ambiental única

Efecto del silencio administrativo
 Desestimatoria

Plazo máximo de resolución
 10 Mes(es)

Documentos anexos
 » [Solicitud - Solicitud.html](#)

» Firmado electrónicamente por:
 Administración Pública de la CAE

Solicitud
 Solicitar la Autorización Ambiental Única

Dirigido a:

Organismo:
 GOBIERNO VASCO - D.ECONÓMICO, SOSTENIBILIDAD Y M.AMBIENTE
 Órgano instructor:
 DIRECCIÓN DE CALIDAD AMBIENTAL Y ECONOMÍA CIRCULAR

Protección de Datos de Carácter Personal (LOPD) [1]

Los datos de esta solicitud pasan a formar parte de un fichero con las siguientes características:

- **Nombre:** Gestión de registros y expedientes administrativos de la Dirección de Administración Ambiental.
- **Regulado por:** ORDEN de 1 de abril de 2015, de la Consejera de Medio Ambiente y Política Territorial, por la que se regulan los ficheros de datos de carácter personal gestionados por el Departamento de Medio Ambiente y Política Territorial.
- **Titular:** Dirección de Administración Ambiental.
- **Finalidad:** Gestión de expedientes y registros administrativos.

El fichero ha sido previamente notificado a la Agencia Vasca de Protección de Datos y cuenta con las medidas de seguridad necesarias. Los datos contenidos no serán comunicados a terceras partes, excepto en los supuestos previstos en la ley. Para ejercer los derechos de acceso, cancelación, rectificación y oposición que expresamente reconoce la LOPD, puede ponerse en contacto con:

Dirección de Administración Ambiental.
 Dirección de Administración Ambiental. Donostia-San Sebastián n.º 1 - 01010 Vitoria-Gasteiz.

[1] En cumplimiento de lo dispuesto en la Ley Orgánica 15/1999, de 13 de diciembre, de Protección de Datos de Carácter Personal (LOPD)

Datos personales

Titular

Documento de identificación

Descargar la solicitud y el justificante


Se puede acceder al expediente desde los datos del centro en INGURUNET

Mi centro ▾ Mis expedientes ▾ Mantenimientos ▾ Salir


Datos del centro: PROYECTO ACTIVO está en: **Inicio** · Datos del centro centro prueba (0190211372) - [Cambiar](#)

[XLS](#) [CSV](#)



Datos Administrativos


 ● En funcionamiento

Razón Social	ValSúelos, S.A.	NIF	A82345372
NIMA	0190211372 [ver centros]	Denominación	centro prueba
Teléfono	66666666	e-mail	m@gmail.com
Dirección del centro	Abendaño (Kalea/Calle) (Vitoria-Gasteiz), 11	Municipio	Vitoria-Gasteiz
Actividad CNAE	-	Territorio	Araba/Álava

 x: 525821.919, y: 4743541.196
Eusko Jaurlaritzak, Arabako, Bizkaiko eta Gipuzkoako Foru Aldundiak. GeoEuskadi [Citros...](#)

Expedientes cerrados [Ver todos](#) **Expedientes abiertos** [Ver todos](#)

Expediente	Estado	Fecha modificación
AAU00905_SOL_2022_001	20% 	28/03/2022
COM-P04-0001-22	20% 	07/02/2022

 No se han encontrado autorizaciones

Los datos no se pueden modificar.

Acceso al expediente en Mi Carpeta.

Datos relativos al expediente: AAU00905_SOL_2022_001 Idioma de notificación: Castellano

Mi carpeta

Resumen

Actividad

IPPC

EIA

Aire

Residuos

Vertidos

Documentación

Código del expediente

AAU00905_SOL_2022_001

Denominación

AAU-SOL - Solicitar la autorización ambiental única

Fecha de solicitud

28/03/2022

Fecha de apertura

28/03/2022

Fecha de modificación

28/03/2022

Estado

Solicitud. En tramitación.

Expedientes

NUEVO CIUD FICTICIO ACTIVO
Usted está actuando como:
VALSÚELOS, S.A.
A82345372

- Expedientes **4 tareas pendientes**
- Notificaciones **2 pendientes**
- Certificaciones
- Pagos
- Solicitudes en borrador
- Mi perfil
- Salir

Solicitar la autorización ambiental única

Código del expediente: AAU00905_SOL_2022_001

Título del expediente: AAU00905_SOL_2022_001 - 0190211372 - centro prueba
Órgano gestor: DIRECCIÓN DE CALIDAD AMBIENTAL Y ECONOMÍA CIRCULAR
Número de registro de la solicitud: 2022RTE00002259

Contacto: ☎ 945018000 ✉ ingurumena@euskadi.eus
Modificado el 28/03/2022

Más información en <https://www.sandbox.euskadi.eus/servicios/12032>

Estado del expediente

Este expediente está en tramitación
Fecha de apertura: 28/03/2022
Fin del plazo de resolución: 30/01/2023
Puede desistir si así lo desea : 28/03/2023 **DESISTIR**

[ADJUNTAR DOCUMENTOS](#) [SOLICITAR APLAZAMIENTO](#)

Datos de contacto

▲ Modo de notificación y comunicación:
✉ Correo electrónico: m@gmail.com

Estos datos de contacto se utilizarán únicamente en este expediente.






Tramitación

Detalles de la tramitación

Documentos

Documentos que usted ha entregado

PRESENTACIÓN DE SOLICITUDES, 28/03/2022

-  **Solicitud**  
-  **Justificante de registro** 

Si necesita aclarar alguna duda sobre Ingurunet envíe su consulta vía email al siguiente correo electrónico: ingurumena@euskadi.eus, indicando número de teléfono de contacto y el motivo de su consulta. Se le atenderá en el menor tiempo posible.

[Newsletter](#)

Contacto www.euskadi.eus/medio-ambiente/