



# Evaluación de impacto ambiental

EIAD - Alcance del estudio de impacto ambiental

Normativa

Proyectos

Planes y programas

Consulta el estado de tu solicitud



CONSULTA: Personas interesadas y Administraciones públicas



Tramitación del procedimiento de evaluación de impacto ambiental de proyectos



Tramitación del procedimiento de evaluación ambiental estratégico

## Documentos y publicaciones

- › Informes de resultados derivados del programa de vigilancia ambiental del coto minero Nafarrondo
- › Estudio de impacto ambiental de la instalación para la gestión de residuos peligrosos promovida por Tratamientos Geuria, S.A., en el polígono Talaia de Oiartzun.
- › Informes de vigilancia ambiental del Proyecto de desdoblamiento de la línea Donostia - Hendaia entre Rentería y Portomoko, tramo La Fanderia - Oiartzun

Directamente, a través de la ficha informativa, en el botón **INGURUNET**.

## Evaluación ambiental

Organismo: [Desarrollo Económico, Sostenibilidad y Medio Ambiente](#)

Guías INGURUNET

### Información básica

Descripción

Normativa

Organismos

Información de contacto

### Tramitación

EAES - Evaluación ambiental estratégica simplificada

EAED - Evaluación ambiental estratégica ordinaria-Documento de alcance

EAE0 - Declaración ambiental estratégica

EIAS - Evaluación de impacto ambiental simplificada

EIAD - Alcance del estudio de impacto ambiental

Solicitud y aportación de documentación

de solicitudes (01/01/2018-31/12/2030)

Otros trámites

### Solicitud y aportación de documentación

#### Tramitación electrónica

Acceda a la aplicación de tramitación electrónica mediante el siguiente botón.

#### Observaciones:

- > No es necesario cumplimentar, firmar y enviar el formulario en una única sesión, sino que, si lo desea, puede guardarlo en el sistema informático de la Administración y continuar el proceso en sesiones sucesivas.
- > **La Administración conservará los datos cumplimentados durante el plazo de un mes.** En todo caso, la presentación de la solicitud se deberá efectuar dentro de los plazos establecidos en la normativa.

INGURUNET

+ Documentación

+ Requisitos



La ficha contiene información de interés que nos puede ayudar en la tramitación.

< Departamento de Medio Ambiente, Planificación Territorial y Vivienda

# Medio Ambiente


 Departamento de Medio Ambiente, Planificación Territorial y Vivienda

[Conócenos](#)
[Estrategias y planes](#)
[Normativa](#)
[Áreas](#)
[Trámites](#)
[Documentación](#)
[Estadísticas](#)
[Newsletter](#)
[GeoEuskadi](#)



Programa marco ambiental



Estrategia vasca de cambio climático 2050



Sistema de Información y Tramitación Ambiental

A través de la web, [www.euskadi.eus/medio-ambiente](http://www.euskadi.eus/medio-ambiente), entrando en INGURUNET.

The screenshot shows the top navigation bar of the inguru.net application. The bar is blue and contains several menu items: 'Mi centro', 'Mis expedientes', 'Mantenimientos', and 'Salir'. The 'Mis expedientes' menu is currently open, showing a sub-menu item 'Tramitar'. A red rectangular box highlights the 'Mis expedientes' menu and its sub-menu. Below the navigation bar, the page displays 'Datos Administrativos' for a specific center, including fields for Razón Social, NIF, Denominación, e-mail, Municipio, and Territorio. A map is also visible on the right side of the page.


En la barra azul superior seleccionar "Mis Expedientes/Tramitar"



Mi centro ▾ Mis expedientes ▾ Mantenimientos ▾ Salir

ENTIDAD FICTICIO ACTIVO está en: [Inicio](#) ▸ Tramitar CENTRO Prueba INGURUNET (0100033626) - [\[Cambiar\]](#)

### Pendientes de subsanar



### Borradores

Código	Procedimiento	Fecha ↕
<a href="#">CANCELECO00901</a>	CANCELECO-Cancelación de C...	27/09/2019
<a href="#">MARMA00927</a>	MARMA-Comunicación de la g...	17/09/2019
<a href="#">PNAT00950</a>	PNAT-Solicitud de informe de ...	27/08/2019
<a href="#">N2K00940</a>	N2K-Solicitud de certificado d...	22/08/2019
<a href="#">AAI00404 MNS 2019 0...</a>	MNS-Comunicación de modifi...	20/08/2019
<a href="#">AAI00404 MS 2019 001</a>	MS-Modificación Sustancial de...	19/08/2019

[Anterior](#) |
 Página  de 2 |
 [Siguiente](#)
Mostrando 1 - 6 de 8

+ Crear nueva solicitud

### Selección de Unidad Administrativa y Procedimiento

Unidad Administrativa:

Evaluación Ambiental

Procedimiento:

PROYECTO- Documento de Alcance del EsIA - EIAD

**Comenzar**

Seleccionar Unidad Administrativa y Procedimiento

## 1 Solicitud del Documento de Alcance del Estudio de Impacto Ambiental de un PROYECTO en la Evaluación de Impacto Ambiental ORDINARIA

### Datos Administrativos

\* Título del proyecto:

¿El promotor del proyecto es el mismo que el órgano sustantivo?

Sí  No

\* Procedimiento sustantivo / Marco legal:

Indique el marco normativo de autorización sustantiva del proyecto:

¿El promotor del proyecto es el mismo que el órgano sustantivo?

Sí  No

\* CIF del promotor:

\* Razón social del promotor:

Según la respuesta se rellenan  
más o menos datos

Datos administrativos



La localización del proyecto se señala pinchando un punto sobre el mapa.

Las coordenadas se cargan automáticamente.

### Ubicación del proyecto

Indique la situación del proyecto en el siguiente mapa:



\*Coordenada X:

\*Coordenada Y:

# Ubicación del proyecto

¿Es una modificación de un proyecto existente?

Sí  No

¿Es una modificación de un proyecto existente?

Sí  No

\* Título del proyecto existente:

\* Fecha de autorización, aprobación o comunicación del proyecto existente:

¿Es un proyecto existente en el ámbito de impacto ambiental?

Sí  No

¿Es una modificación de un proyecto existente?

Sí  No

\* Título del proyecto existente:

\* Fecha de autorización, aprobación o comunicación del proyecto existente:

¿Es un proyecto existente en el ámbito de impacto ambiental?

Sí  No

¿Tiene asociada una DIA?:

Sí  No

¿Es una modificación de un proyecto existente?

Sí  No

\* Título del proyecto existente:

\* Fecha de autorización, aprobación o comunicación del proyecto existente:

¿Es un proyecto existente en el ámbito de impacto ambiental?

Sí  No

¿Tiene asociada una DIA?:

Sí  No

Buscar Expedientes

Eliminar

Código Expediente

No hay registros.

### Buscar evaluación ambiental estratégica

Código del Expediente:

Teclee un código o parte del código de un expediente...

Título del plan o programa:

Teclee una palabra clave...

Fecha de resolución desde:

(dd/mm/aaaa)

Fecha de resolución hasta:

(dd/mm/aaaa)

Limpiar

Filtrar

<input type="checkbox"/>	Código del expediente	Título	Fecha resolución
<input type="checkbox"/>	EIAO-00068	2 líneas eléctricas 30kV doble circuito: STVitoria-Salburua 1 y 2 Y S...	27/01/2020
<input type="checkbox"/>	EIA064	Acería Compacta de Bizkaia en Sestao	24/07/1995
<input type="checkbox"/>	EIA139	Acometida eléctrica de 30 kV a Ebaki XXI, en Muxika	05/10/1999
<input type="checkbox"/>	EIA201	Acondicionamiento del río Arratia en Areatza	10/04/2003
<input type="checkbox"/>	EIA279	Acondicionamiento del río Butron en Mungia	28/02/2006
<input type="checkbox"/>	EIA528	Adaptación de servidumbres y tala de arbolado de la línea eléctric...	25/06/2014
<input type="checkbox"/>	EIA526	Adaptación de servidumbres y tala de arbolado de la línea eléctric...	18/06/2013
<input type="checkbox"/>	EIA525	Adaptación de servidumbres y tala de arbolado de la línea eléctric...	17/03/2014
<input type="checkbox"/>	EIA532	Adaptación de servidumbres y tala de arbolado de la línea eléctric...	17/02/2015
<input type="checkbox"/>	EIA390	Almacenamiento de combustibles de Esergui en Zierbena	27/11/2008

Según las respuestas se rellenan más o menos datos

# Proyecto existente

## Algunas características del proyecto

¿Tiene movimientos de tierras?

Sí  No

Según la respuestas se rellenan más o menos datos

¿Tiene movimientos de tierras?

Sí  No

\*m<sup>3</sup>. totales de movimiento de tierras:

0.00

\*m<sup>3</sup>. de préstamo de tierras:

0.00

\*m<sup>3</sup>. de excavación de tierras:

0.00

\*m<sup>3</sup>. de sobrante de tierras:

0.00

\*m<sup>3</sup>. de sobrante de tierras que se prevé valorizar:

0.00

\*m<sup>3</sup>. de sobrante de tierras que se prevé eliminar:

0.00

# Movimientos de tierras

## Observaciones del Órgano Sustantivo

Observaciones:

Guardar borrador

Presentar solicitud en Sede electrónica

*Para que la solicitud quede presentada en sede electrónica debe hacer click en el botón de "Presentar solicitud en Sede electrónica" y firmar la solicitud. Una vez firmada, podrá descargarse un resguardo con la información enviada.*

Si continúa deberá aportar los siguientes documentos. ¿Desea continuar?

- Documento inicial
- Ficha de autoría
- Planos

Antes de finalizar la solicitud asegúrese de que:

- Los documentos ambientales identifican a su/s autor/es mediante nombre, apellidos, DNI o otro número identificativo (nº de colegiado y colegio al que pertenece), firma y fecha.
- Los planos en pdf se encuentran georreferenciados.

- Índice
- Otros documentos

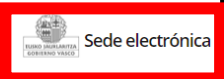
Aceptar [Cancelar](#)

**Nota informativa. Los documentos se adjuntan en la sede electrónica**

**Presentar en sede electrónica**

Los datos ya vienen rellenos de INGURUNET.

Solo se pueden modificar/añadir los datos para recibir avisos.



Solicitud  
**Solicitud del Documento de Alcance del Estudio de Impacto Ambiental de un PROYECTO en la Evaluación de Impacto Ambiental ORDINARIA**  
 Código: 0120808



Introduzca los datos que se solicitan en cada uno de los apartados.

Los campos marcados con asterisco (\*) son obligatorios

Dirigido al órgano instructor:

DIRECCIÓN DE CALIDAD AMBIENTAL Y ECONOMÍA CIRCULAR

Protección de Datos de Carácter Personal (LOPD) [1] ⓘ

Los datos de esta solicitud pasan a formar parte de un fichero con las siguientes características:

- **Nombre:** Gestión de registros y expedientes administrativos de la Dirección de Administración Ambiental.
- **Regulado por:** ORDEN de 1 de abril de 2015, de la Consejera de Medio Ambiente y Política Territorial, por la que se regulan los ficheros de datos de carácter personal gestionados por el Departamento de Medio Ambiente y Política Territorial.
- **Titular:** Dirección de Administración Ambiental.
- **Finalidad:** Gestión de expedientes y registros administrativos.

El fichero ha sido previamente notificado a la Agencia Vasca de Protección de Datos y cuenta con las medidas de seguridad necesarias. Los datos contenidos no serán comunicados a terceras partes, excepto en los supuestos previstos en la ley.

Para ejercer los derechos de acceso, cancelación, rectificación y oposición que expresamente reconoce la LOPD, puede ponerse en contacto con:

*Dirección de Administración Ambiental.  
 Dirección de Administración Ambiental. Donostia-San Sebastián n.º 1 - 01010 Vitoria-Gasteiz.*

[1] En cumplimiento de lo dispuesto en la Ley Orgánica 15/1999, de 13 de diciembre, de Protección de Datos de Carácter Personal (LOPD)

Datos para recibir avisos

↓ BAJAR POSICIÓN   ↑ SUBIR POSICIÓN   + AÑADIR   COPIAR   EDITAR   ELIMINAR

Canal de aviso	Número de teléfono / Correo electrónico
Correo electrónico	email@email.com

Declaraciones responsables ⓘ

Declaro que:

Los datos contenidos en esta solicitud son verdaderos y doy mi conformidad a los documentos que la acompañan. \* ⓘ

VOLVER   CANCELAR

SIGUIENTE




Sede electrónica

Rellenar los datos

Solicitud

**Solicitud del Documento de Alcance del Estudio de Impacto Ambiental de un PROYECTO en la Evaluación de Impacto Ambiental ORDINARIA**

Código: 0120808



A continuación puede ver los tipos de documentos requeridos en el procedimiento. Para subirlos, pulse *Adjuntar*. Para añadir un tipo, pulse *Añadir*.

## Tipos de documentos requeridos

## Formatos y tamaños

Documentos requeridos	Documentos adjuntados
Documento inicial	Adjuntar Buscar Entregado
Ficha de autoría	Adjuntar Buscar Entregado
Planos	Adjuntar Buscar Entregado
Índice	Adjuntar Buscar Entregado
Otros documentos	Adjuntar Buscar Entregado

**Formatos y tamaños**

- **Formato permitido para los ficheros:** 7z, aih, ain, avi, bmp, class, csig, css, csv, daf, dbf, dgn, doc, docm, docx, dot, dotm, dotx, dtd, dwf, dwg, dxf, eclipseh, fbn, fbx, fla, flv, fm, gif, gml, gz, hs, htm, html, ics, jar, java, jhtml, jpeg, jpg, jsp, log, mdb, mde, mht, mhtml, mov, mp3, mp4, mpeg, mpg, mpg2, mpp, msg, odg, odp, ods, odt, oga, ogg, papel, pdf, php, png, pot, potm, potx, ppsm, ppsx, ppt, pptm, pptx, prj, ps, rar, rmm, rtf, sam, sbn, sbx, shp, shx, sl, so, svg, swf, tif, txt, vrf, vsd, wav, webm, wma, wmv, wpd, xfm, xlm, xls, xlsb, xlsx, xlt, xltm, xltx, xml, xsd, xsig, zip, zipx
- **Tamaño máximo recomendado por fichero:** 5 MB
- **Tamaño máximo del conjunto de ficheros adjuntos:** 15 MB
- **Número máximo de documentos que se pueden adjuntar:** 15
- Posteriormente podrá adjuntar más documentos en el expediente a través de [Mi carpeta](#) (Botón *Adjuntar documentos*).

**Se debe incluir cada documento en los tipos documentales disponibles en el listado. Los documentos en pdf deberán estar en formato legible.**

VOLVER CANCELAR

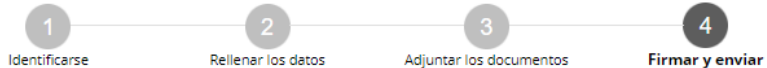
SIGUIENTE



Solicitud

## Solicitud del Documento de Alcance del Estudio de Impacto Ambiental de un PROYECTO en la Evaluación de Impacto Ambiental ORDINARIA

Código: 0120808



Compruebe que los datos introducidos y documentos aportados son los correctos. En caso afirmativo, pulse *Firmar y enviar*.

Dirigido al órgano instructor:

? DIRECCIÓN DE ADMINISTRACIÓN AMBIENTAL

Protección de Datos de Carácter Personal (LOPD) [1]

Los datos de esta solicitud pasan a formar parte de un fichero con las siguientes características:

- **Nombre:** Gestión de registros y expedientes administrativos de la Dirección de Administración Ambiental.
- **Regulado por:** ORDEN de 1 de abril de 2015, de la Consejera de Medio Ambiente y Política Territorial, por la que se regulan los ficheros de datos de carácter personal gestionados por el Departamento de Medio Ambiente y Política Territorial.
- **Titular:** Dirección de Administración Ambiental.
- **Finalidad:** Gestión de expedientes y registros administrativos.

El fichero ha sido previamente notificado a la Agencia Vasca de Protección de Datos y cuenta con las medidas de seguridad necesarias. Los datos contenidos no serán comunicados a terceras partes, excepto en los supuestos previstos en la ley.

Para ejercer los derechos de acceso, cancelación, rectificación y oposición que expresamente reconoce la LOPD, puede ponerse en contacto con:

*Dirección de Administración Ambiental.*

*Dirección de Administración Ambiental. Donostia-San Sebastián n.º 1 - 01010 Vitoria-Gasteiz.*



**Las correcciones, en su caso, hay que hacerlas en INGURUNET.**

### Declaraciones responsables

Declaro que:

Los datos contenidos en esta solicitud son verdaderos y doy mi conformidad a los documentos que la acompañan.

VOLVER CANCELAR

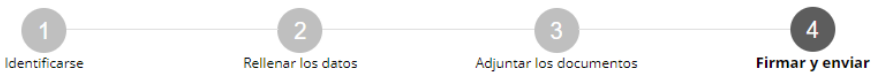
**FIRMAR Y ENVIAR**

**Hasta que no se firme y envíe la solicitud no estará presentada en Sede electrónica.**



Solicitud  
**Solicitud del Documento de Alcance del Estudio de Impacto Ambiental de un PROYECTO en la Evaluación de Impacto Ambiental ORDINARIA**  
Código: 0120808

FUNCIONARIO FICTICIO ACTIVO (99999982F) MI PERFIL SALIR



✓ **Su solicitud se ha realizado correctamente**

[Ver contextSubmission](#)

Ahora usted puede:

- Descargar el [justificante de registro](#)
- Descargar [la solicitud](#)
- Acceder a [mi Carpeta](#) para hacer el seguimiento del expediente.

CERRAR DESCARGAR SOLICITUD

¿Qué le ha parecido la tramitación?

VALORE SU EXPERIENCIA



**A partir de este momento la Adm tiene acceso a la solicitud.**

Administración Pública de la CAE  
Registro electrónico. Recibo de presentación de documentos

**Datos del Registro**  
Número de registro: 2021RTE00001608  
Fecha de registro: 08/03/21 11:39:20  
Fecha de recepción de la solicitud: 08/03/21 11:39:20

**Interesado**  
P0106800F - Ayuntamiento de Vitoria-Gasteiz

**Destino**  
MEDIO AMBIENTE, PLANIF.TERRI. Y VIVIENDA  
DIRECCIÓN DE ADMINISTRACIÓN AMBIENTAL

**Asunto**  
**Solicitud del Documento de Alcance del Estudio de Impacto Ambiental de un PROYECTO en la Evaluación de Impacto Ambiental ORDINARIA**

**Efecto del silencio administrativo**  
No hay silencio administrativo configurado

**Plazo máximo de resolución**

Solicitud del Documento de Alcance del Estudio de Impacto Ambiental de un PROYECTO en la Evaluación de Impacto Ambiental ORDINARIA

Dirigido al órgano instructor:

DIRECCIÓN DE ADMINISTRACIÓN AMBIENTAL

Protección de Datos de Carácter Personal (LOPD) [1]

- Los datos de esta solicitud pasan a formar parte de un fichero con las siguientes características:
- **Nombre:** Gestión de registros y expedientes administrativos de la Dirección de Administración Ambiental.
  - **Regulado por:** ORDEN de 1 de abril de 2015, de la Consejera de Medio Ambiente y Política Territorial, por la que se regulan los ficheros de datos de carácter personal gestionados por el Departamento de Medio Ambiente y Política Territorial.
  - **Titular:** Dirección de Administración Ambiental.
  - **Finalidad:** Gestión de expedientes y registros administrativos.

El fichero ha sido previamente notificado a la Agencia Vasca de Protección de Datos y cuenta con las medidas de seguridad necesarias. Los datos contenidos no serán comunicados a terceras partes, excepto en los supuestos previstos en la ley. Para ejercer los derechos de acceso, cancelación, rectificación y oposición que expresamente reconoce la LOPD, puede ponerse en contacto con:  
Dirección de Administración Ambiental.  
Dirección de Administración Ambiental. Donostia-San Sebastián n.º 1 - 01010 Vitoria-Gasteiz.

[1] En cumplimiento de lo dispuesto en la Ley Orgánica 15/1999, de 13 de diciembre, de Protección de Datos de Carácter Personal (LOPD)

**Datos personales**

Titular

Documento de identificación  
CIF

Número  
P0106800F

Nombre de la entidad  
Ayuntamiento de Vitoria-Gasteiz

El nombre de la entidad debe coincidir exactamente con la denominación que aparece en la tarjeta CIF

**Canal de notificación y comunicación \***

Usted puede elegir el canal por el que desea recibir las notificaciones y comunicaciones

**Descargar la solicitud y el justificante**

Se puede acceder al expediente desde los datos del centro en INGURUNET.

Para ver los datos hacer clic en el código del expediente.

The screenshot shows the 'Datos Administrativos' section for 'AYUNTAMIENTO DE VITORIA-GASTEIZ'. The 'Mi centro' dropdown menu is highlighted with a red box. Below the administrative data, there are two sections: 'Expedientes cerrados' and 'Expedientes abiertos'. The 'Expedientes abiertos' section contains a table with one row highlighted in red:

Expediente	Estado	Fecha modificación
<a href="#">EIAD-00048</a>	20%	21/05/2021

Below the table, there is a message: 'No se han encontrado autorizaciones'.

Los datos no se pueden modificar.  
Acceso al expediente en Mi Carpeta.

Datos relativos al expediente: EIAD-00048 Idioma de notificación: Castellano

[Mi carpeta](#)



Resumen Datos Documentación

Código del expediente

EIAD-00048

Denominación

EIAD - Solicitud del Documento de Alcance del Estudio de Impacto Ambiental de un PROYECTO en la Evaluación de Impacto Ambiental ORDINARIA

Fecha de solicitud

21/05/2021

Fecha de apertura

21/05/2021

Fecha de modificación

21/05/2021

Estado

Solicitud. En tramitación.

**Expedientes**

EUSKAL AUTONOMIA ERKIDEGOKO...

- Expedientes **417 modificaciones**
- Notificaciones **418 pendientes**
- Certificaciones **5 pendientes**
- Pagos **34 pendientes**

Mi perfil

Salir

### Solicitud para determinar el alcance del estudio de impacto ambiental

Código del expediente: EIAD-00048

Titulo del expediente: EIAD-00048 - 0100035433 - Economía G.  
Órgano gestor: DIRECCIÓN DE CALIDAD AMBIENTAL Y ECONOMÍA CIRCULAR  
Número de registro de la solicitud: 2021RTE00447159

Contacto: 945016983 | [ingurumen-ebaluazioa@euskadi.eus](mailto:ingurumen-ebaluazioa@euskadi.eus)  
Modificado el 21/05/2021

Más información en <https://www.euskadi.eus/servicios/01208>

EUSKAL AUTONOMIA ERKIDEGOKO ADMINISTRAZIO OROKORRA - ADMINISTRACION GENERAL DE LA COMUNIDAD AUTONOMA DE EUSKADI es la persona interesada en este expediente

#### Estado del expediente

**Este expediente está en tramitación**  
Fecha de apertura: 21/05/2021  
Puede desistir si así lo desea : 23/05/2022 DESISTIR

ADJUNTAR DOCUMENTOS | SOLICITAR APLAZAMIENTO

#### Datos de contacto

Los datos de contacto son los del representante

### Tramitación

Detalles de la tramitación

#### Documentos

Documentos que usted ha entregado

PRESENTACIÓN DE SOLICITUDES, 21/01/2020

- Solicitud
- Justificante de registro



Si necesita aclarar alguna duda sobre Ingurunet envíe su consulta vía email al siguiente correo electrónico: [ingurumena@euskadi.eus](mailto:ingurumena@euskadi.eus), indicando número de teléfono de contacto y el motivo de su consulta. Se le atenderá en el menor tiempo posible.

[Newsletter](#)

Contacto [www.euskadi.eus/medio-ambiente/](http://www.euskadi.eus/medio-ambiente/)