



Evaluación ambiental

EAES - Inicio evaluación ambiental estratégica simplificada

Normativa

Proyectos

Planes y programas

Consulta el estado de tu solicitud



CONSULTA: Personas interesadas y Administraciones públicas



Tramitación del procedimiento de evaluación de impacto ambiental de proyectos



Tramitación del procedimiento de evaluación ambiental estratégico

Documentos y publicaciones

- > Informes de resultados derivados del programa de vigilancia ambiental del coto minero Nafarrondo
- > Estudio de impacto ambiental de la instalación para la gestión de residuos peligrosos promovida por Tratamientos Geuria, S.A., en el polígono Talaia de Oiartzun.
- > Informes de vigilancia ambiental del Proyecto de desdoblamiento de la línea Donostia - Hendaia entre Rentería y Portomoko, tramo La Fanderia - Oiartzun

Directamente, a través de la ficha informativa, en el botón **INGURUNET**.

Evaluación ambiental

Organismo: [Medio Ambiente, Planificación Territorial y Vivienda](#)

Guías **INGURUNET**

Información básica

Descripción

Normativa

Organismos

Información de contacto

Tramitación

EAED - Evaluación ambiental estratégica ordinaria-Documento de alcance

EAES - Evaluación ambiental estratégica simplificada

Solicitud y aportación de documentación

Abierto el plazo de presentación de solicitudes (01/01/2018-31/12/2030)

Otros trámites

Resolución y recursos

EIAS - Evaluación de impacto ambiental simplificada

Solicitud y aportación de documentación

Tramitación electrónica

- Rellene los formularios solicitados, si los hubiese.
- Prepare la documentación requerida en formato digital.
- Acceda a la aplicación de tramitación electrónica a través del botón. Asegúrese de disponer de un medio de identificación electrónica admitido.

INGURUNET

- Documentación

Borrador del Plan o Programa

Documento ambiental estratégico

Documento ambiental estratégico - Objetivo de la planificación

Documento ambiental estratégico - Alcance y contenido del plan o programa propuesto y de sus alternativas razonables, técnica y ambientalmente viables

Documento ambiental estratégico - Desarrollo previsible del plan o programa

Documento ambiental estratégico - Motivación de la aplicación del procedimiento de evaluación ambiental estratégica simplificada

La ficha contiene información de interés que nos puede ayudar en la tramitación.

Cómo entrar en INGURUNET

< Departamento de Medio Ambiente, Planificación Territorial y Vivienda

Medio Ambiente

Departamento de Medio Ambiente,
Planificación Territorial y Vivienda

Conócenos Estrategias y planes Normativa Áreas Trámites Documentación Estadísticas Newsletter GeoEuskadi



Programa marco ambiental



Estrategia vasca de cambio climático
2050



Sistema de Información y Tramitación
Ambiental

A través de la web, www.euskadi.eus/medio-ambiente, entrando en INGURUNET.

The screenshot shows the top navigation bar of the inguru.net application. The bar is blue and contains the following items from left to right: 'Mi centro' with a dropdown arrow, 'Mis expedientes' with a dropdown arrow and a red box around it, 'Mantenimientos' with a dropdown arrow, and 'Salir'. Below the navigation bar, the page title is 'CENTRO Prueba INGURUNET (0100033626) - [Cambiar]'. The main content area is titled 'Datos Administrativos' and contains a grid of information for the entity 'ENTIDAD FICTICIO ACTIVO'. The information is organized into columns and rows, with labels in blue text. A map on the right shows the location of the center in Alegria-Dulantzi, with coordinates x: 539982.837, y: 4743256.384.

| Label | Value |
|----------------------|--|
| Razón Social | ENTIDAD FICTICIO ACTIVO |
| NIMA | 0100033626 |
| Teléfono | 555555333 / 11111111 |
| Dirección del centro | Alborkoin (Kalea/Calle) (Alegria-Dulantzi), 2 |
| Actividad CNAE | Actividades anexas al transporte aéreo |
| NIF | J7102572J |
| Denominación | CENTRO Prueba INGURUNET |
| e-mail | aaa@aaa.aaa |
| Municipio | Alegria-Dulantzi |
| Territorio | Araba/Álava |

En la barra azul superior seleccionar "Mis Expedientes/Tramitar"

Mi centro ▾ Mis expedientes ▾ Mantenimientos ▾ Salir

ENTIDAD FICTICIO ACTIVO está en: [Inicio](#) ▸ Tramitar CENTRO Prueba INGURUNET (0100033626) - [\[Cambiar\]](#)

Pendientes de subsanar

Borradores

| Código | Procedimiento | Fecha ↕ |
|--|-----------------------------------|------------|
| CANCELECO00901 | CANCELECO-Cancelación de C... | 27/09/2019 |
| MARMA00927 | MARMA-Comunicación de la g... | 17/09/2019 |
| PNAT00950 | PNAT-Solicitud de informe de ... | 27/08/2019 |
| N2K00940 | N2K-Solicitud de certificado d... | 22/08/2019 |
| AAI00404 MNS 2019 0... | MNS-Comunicación de modifi... | 20/08/2019 |
| AAI00404 MS 2019 001 | MS-Modificación Sustancial de... | 19/08/2019 |

[Anterior](#) |
 Página de 2 |
 [Siguiente](#)
Mostrando 1 - 6 de 8

+ Crear nueva solicitud

Selección de Unidad Administrativa y Procedimiento

Unidad Administrativa:

📄 Evaluación Ambiental
✕ ▾

Procedimiento:

📄 Informe ambiental estratégico - EAES
✕ ▾

» Comenzar

¿Desea continuar con la operación?



Actualmente, el centro tiene una solicitud en estado borrador para este procedimiento, ¿Desea **continuar** y proceder a iniciar una nueva solicitud, ó por el contrario desea acceder al borrador [EAES00055](#)?

Cancelar

Continuar

Solicitud de INICIO de la evaluación ambiental estratégica SIMPLIFICADA (EAE)

Datos Administrativos

* Título del plan o programa:

¿El órgano sustantivo es el mismo que el órgano promotor?

Sí No

¿El promotor es el mismo que el órgano promotor?

Sí No

CIUDADANO FICTICIO ACTIVO está en: [Inicio](#) · [Tramitar](#) AYUNTAMIENTO DE VITORIA GASTEIZ (0100002703) - [Cambiar](#)

Solicitud de INICIO de la evaluación ambiental estratégica SIMPLIFICADA (EAE)

Datos Administrativos

* Título del plan o programa:

¿El órgano sustantivo es el mismo que el órgano promotor?

Sí No

* NIF-CIF del órgano sustantivo:

* Razón social del órgano sustantivo:

¿El promotor es el mismo que el órgano promotor?

Sí No

* NIF-CIF del promotor:

* Razón social del promotor:

Datos de la persona de contacto por parte del promotor

* Nombre:

Según las respuestas se rellenan más o menos datos

Motivación de la solicitud

¿El plan o programa puede afectar de forma apreciable a alguno de los lugares de la Red Natura 2000 o a algún otro espacio protegido?

Sí No



Dado que el plan o programa puede afectar de forma apreciable a alguno de los lugares de la Red Natura 2000, o bien a algún otro espacio protegido, está sometido a evaluación ambiental estratégica ordinaria, por lo que no puede tramitarse esta solicitud.

La opción por defecto es No.

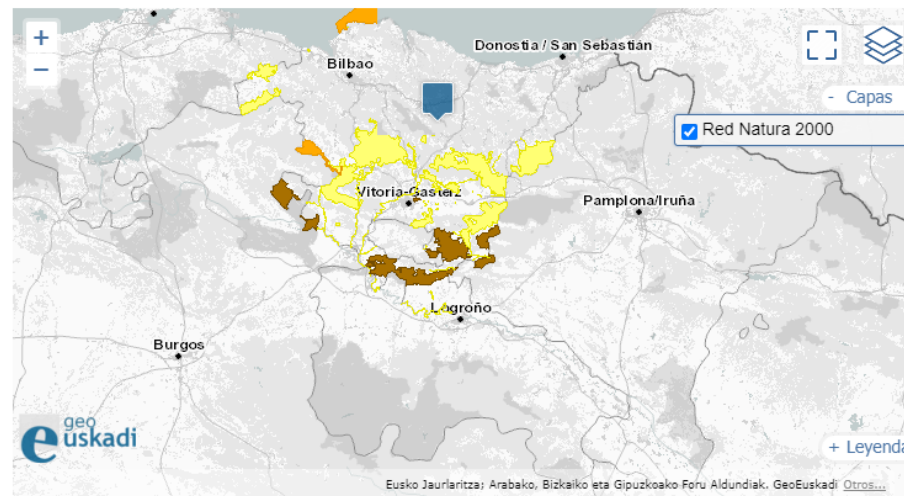
La ubicación se señala sobre el mapa.
Se muestran los lugares de la red Natura 2000 a modo informativo.

Motivación de la solicitud

¿El plan o programa puede afectar de forma apreciable a alguno de los lugares de la Red Natura 2000 o a algún otro espacio protegido?

Sí No

Indique las coordenadas de situación del ámbito pulsando sobre el siguiente mapa:



*Coordenada X:


536710.7258805993

*Coordenada Y:

4772740.048142323

¿El plan o programa establece el marco para la autorización futura de proyectos sometidos a la evaluación de impacto ambiental?

Sí No

 Dado que el plan o programa es el marco para la autorización en el futuro de un proyecto sometido a evaluación de impacto ambiental, está sometido a evaluación ambiental estratégica ordinaria, por lo que no puede tramitarse esta solicitud.

La opción por defecto es No.

Si es una modificación de un plan existente, deberán rellenarse sus datos

¿Es una modificación de un plan existente?

Sí No

*Título del plan existente:

*Fecha de aprobación del plan existente:

¿Se sometió al plan actualmente vigente a Evaluación Ambiental Estratégica o procedimiento equivalente?

Sí No

Buscar Expedientes

Eliminar

Código Expediente


Título Expediente


Fecha resolución

No hay registros.

Relación con Plan existente












Extensión de la zona afectada (m²):

 Guardar borrador

 Presentar solicitud en Sede electrónica

Para que la solicitud quede presentada en sede electrónica debe hacer click en el botón de "Presentar solicitud en Sede electrónica" y firmar la solicitud. Una vez firmada, podrá descargarse un resguardo con la información enviada.

Si continua deberá aportar los siguientes documentos. ¿Desea continuar?

-  001-Borrador del Plan o Programa
-  002-Documento ambiental estratégico - Objetivo de la planificación
-  003-Documento ambiental estratégico - Alcance y contenido del plan o programa propuesto y de sus alternativas razonables, técnica y ambientalmente viables
-  004-Documento ambiental estratégico - Desarrollo previsible del plan o programa
-  005-Documento ambiental estratégico - Motivación de la aplicación del procedimiento de evaluación ambiental estratégica simplificada
-  006-Documento ambiental estratégico - Caracterización de la situación del medio ambiente antes del desarrollo del plan o programa en el ámbito territorial afectado
-  007-Documento ambiental estratégico - Efectos ambientales previsibles, y si procede, su cuantificación
-  008-Documento ambiental estratégico - Resumen de los motivos de la selección de las alternativas contempladas
-  009-Documento ambiental estratégico - Medidas previstas para prevenir, reducir y en la medida de lo posible corregir cualquier efecto negativo relevante en el medio ambiente de la aplicación del plan o programa tomando en consideración el cambio climático
-  010-Documento ambiental estratégico - Descripción de las medidas previstas para el seguimiento ambiental del plan o programa
-  Otros documentos

[Cancelar](#)

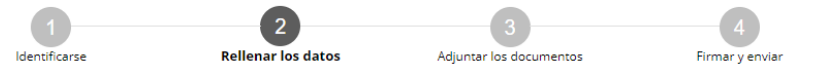
Nota informativa. Los documentos se adjuntan en la sede electrónica

Presentar en sede electrónica

Solicitud
Solicitud telemática - Evaluación ambiental estratégica simplificada. Solicitud de emisión del informe ambiental estratégico

Código: 0120802

CIUDADANO FICTICIO ACTIVO (9999999905) MI PERFIL SALIR



Introduzca los datos que se solicitan en cada uno de los apartados.

Los campos marcados con asterisco (*) son obligatorios

Dirigido al órgano instructor:

DIRECCIÓN DE ADMINISTRACIÓN AMBIENTAL

Protección de Datos de Carácter Personal (LOPD) [1] ⓘ

Los datos de esta solicitud pasan a formar parte de un fichero con las siguientes características:

- **Nombre:** Gestión de registros y expedientes administrativos de la Dirección de Administración Ambiental.
- **Regulado por:** ORDEN de 1 de abril de 2015, de la Consejera de Medio Ambiente y Política Territorial, por la que se regulan los ficheros de datos de carácter personal gestionados por el Departamento de Medio Ambiente y Política Territorial.
- **Titular:** Dirección de Administración Ambiental.
- **Finalidad:** Gestión de expedientes y registros administrativos.

El fichero ha sido previamente notificado a la Agencia Vasca de Protección de Datos y cuenta con las medidas de seguridad necesarias. Los datos contenidos no serán comunicados a terceras partes, excepto en los supuestos previstos en la ley.

Para ejercer los derechos de acceso, cancelación, rectificación y oposición que expresamente reconoce la LOPD, puede ponerse en contacto con:

Dirección de Administración Ambiental.
 Dirección de Administración Ambiental. Donostia-San Sebastián n.º 1 - 01010 Vitoria-Gasteiz.

**Los datos ya vienen rellenos de INGURUNET.
 Solo se pueden modificar/añadir los datos para recibir avisos.**

Datos para recibir avisos

↓ BAJAR POSICIÓN
↑ SUBIR POSICIÓN
+ AÑADIR
COPIAR
EDITAR
ELIMINAR

| Canal de aviso | Número de teléfono / Correo electrónico |
|--------------------|---|
| Correo electrónico | email@email.com |

Declaraciones responsables

Declaro que la persona solicitante:

Los datos contenidos en esta solicitud y en los documentos que la acompañan son verdaderos.

VOLVER
CANCELAR
SIGUIENTE

Tipos de documentos requeridos

Formatos y tamaños ▼

| Documentos requeridos | Documentos adjuntados | Acciones |
|--|-----------------------|-----------------------------|
| 001- Borrador del Plan o Programa | | Adjuntar |
| 002- Documento ambiental estratégico - Objetivo de la planificación | | Adjuntar |
| 003- Documento ambiental estratégico - Alcance y contenido del plan o programa propuesto y de sus alternativas razonables, técnica y ambientalmente viables | | Adjuntar |
| 004- Documento ambiental estratégico: Desarrollo previsible del plan o programa | | Adjuntar |
| 005- Documento ambiental estratégico - Motivación de la aplicación del procedimiento de evaluación ambiental estratégica simplificada | | Adjuntar |
| 006- Documento ambiental estratégico - Caracterización de la situación del medio ambiente antes del desarrollo del plan o programa en el ámbito territorial afectado | | Adjuntar, Buscar, Entregado |
| 007- Documento ambiental estratégico - Efectos ambientales previsibles, y si procede, su cuantificación | | Adjuntar, Buscar, Entregado |
| 008- Documento ambiental estratégico - Resumen de los motivos de la selección de las alternativas contempladas | | Adjuntar, Buscar, Entregado |
| 009- Doc ambiental estratégico - Medidas previstas para prevenir, reducir y en la medida de lo posible corregir cualquier efecto negativo relevante en el medio ambiente de la aplicación del plan o programa tomando en consideración el cambio climático | | Adjuntar, Buscar, Entregado |
| 010- Documento ambiental estratégico - Descripción de las medidas previstas para el seguimiento ambiental del plan o programa | | Adjuntar, Buscar, Entregado |
| Otros documentos | | Adjuntar, Buscar, Entregado |

Formatos y tamaños ▼

- **Formato permitido para los ficheros:** 7z, aih, ain, avi, bmp, class, csig, css, csv, daf, dbf, dgn, doc, docm, docx, dot, dotm, dotx, dtd, dwf, dwg, dxf, eclipseh, fbn, fbx, fla, flv, fm, gif, gml, gz, hs, htm, html, ics, jar, java, jhtml, jpeg, jpg, jsp, log, mdb, mde, mht, mhtml, mov, mp3, mp4, mpeg, mpg, mpg2, mpp, msg, odg, odp, ods, odt, oga, ogg, papel, pdf, php, png, pot, potm, potx, ppsm, ppsx, ppt, pptm, pptx, prj, ps, rar, rmm, rtf, sam, sbn, sbx, shp, shx, sl, so, svg, swf, tif, txt, vrf, vsd, wav, webm, wma, wmv, wpd, xfm, xlm, xls, xlsb, xlsx, xlt, xltm, xltx, xml, xsd, xsig, zip, zipx
- **Tamaño máximo recomendado por fichero:** 5 MB
- **Tamaño máximo del conjunto de ficheros adjuntos:** 15 MB
- **Número máximo de documentos que se pueden adjuntar:** 15
- Posteriormente podrá adjuntar más documentos en el expediente a través de [Mi carpeta](#) (Botón *Adjuntar documentos*).



Se debe incluir cada documento en los tipos documentales disponibles en el listado. Los documentos en pdf deberán estar en formato legible.

Solicitud
Solicitud telemática - Evaluación ambiental estratégica simplificada. Solicitud de emisión del informe ambiental estratégico

Código: 0120802

CIUDADANO FICTICIO ACTIVO (999999905)

MI PERFIL

SALIR

1

Identificarse

2

Rellenar los datos

3

Adjuntar los documentos

4

Firmar y enviar

Compruebe que los datos introducidos y documentos aportados son los correctos. En caso afirmativo, pulse *Firmar y enviar*.

Solicitud telemática - Evaluación ambiental estratégica simplificada. Solicitud de emisión del informe ambiental estratégico

Dirigido al órgano instructor:

DIRECCIÓN DE ADMINISTRACIÓN AMBIENTAL

Protección de Datos de Carácter Personal (LOPD) [1]

Los datos de esta solicitud pasan a formar parte de un fichero con las siguientes características:

- **Nombre:** Gestión de registros y expedientes administrativos de la Dirección de Administración Ambiental.
- **Regulado por:** ORDEN de 1 de abril de 2015, de la Consejera de Medio Ambiente y Política Territorial, por la que se regulan los ficheros de datos de carácter personal gestionados por el Departamento de Medio Ambiente y Política Territorial.
- **Titular:** Dirección de Administración Ambiental.
- **Finalidad:** Gestión de expedientes y registros administrativos.

El fichero ha sido previamente notificado a la Agencia Vasca de Protección de Datos y cuenta con las medidas de seguridad necesarias. Los datos contenidos no serán comunicados a terceras partes, excepto en los supuestos previstos en la ley.

Para ejercer los derechos de acceso, cancelación, rectificación y oposición que expresamente reconoce la LOPD, puede ponerse en contacto con:

Dirección de Administración Ambiental.

Dirección de Administración Ambiental. Donostia-San Sebastián n.º 1 - 01010 Vitoria-Gasteiz.



Las correcciones, en su caso, hay que hacerlas en INGURUNET.

Declaraciones responsables

Declaro que la persona solicitante:

Los datos contenidos en esta solicitud y en los documentos que la acompañan son verdaderos.

VOLVER

CANCELAR

FIRMAR Y ENVIAR

Hasta que no se firme y envíe la solicitud no estará presentada en Sede electrónica.



Eusko Jaurlaritzak / Gobierno Vasco solicita su firma.

Si su navegador le ha solicitado permitir/ejecutar Idazki Desktop manténgase a la espera. Cuando finalice la operación la página se recargará automáticamente.

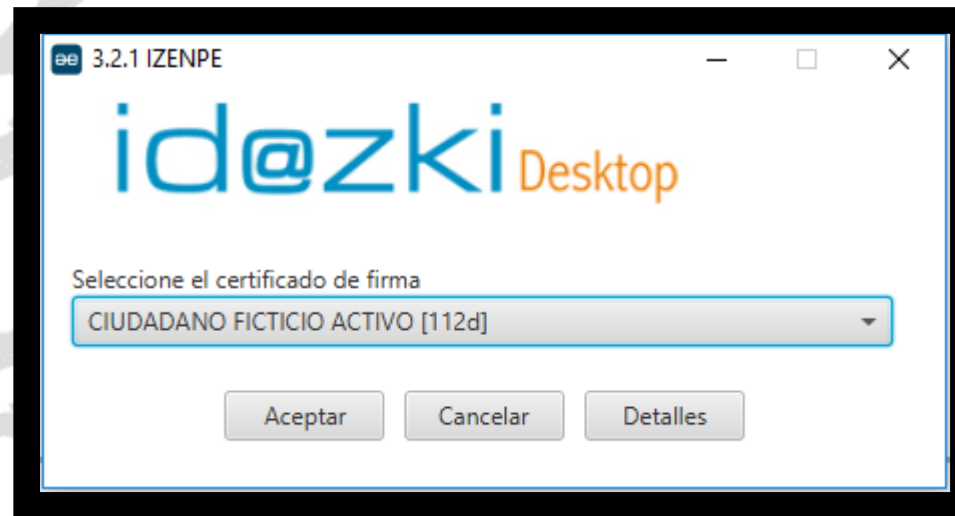
En caso contrario, debe instalarse **Idazki Desktop** (se debe instalar una única vez) y luego reintente la firma.



Cancelar

www.izenpe.eus

cau-izenpe@izenpe.eus



El certificado de firma deberá ser el del solicitante.

Abrir Idazki y firmar con el certificado de firma

Solicitud
Solicitud telemática - Evaluación ambiental estratégica simplificada. Solicitud de emisión del informe ambiental estratégico

Código: 0120802

CIUDADANO FICTICIO ACTIVO (999999905)

MI PERFIL SALIR



✓ Su solicitud se ha realizado correctamente

[Ver contextSubmission](#)

Ahora usted puede:

- Descargar el [justificante de registro](#)
- Descargar la [solicitud](#)
- Acceder a [Mi Carpeta](#) para hacer el seguimiento del expediente.

CERRAR

DESCARGAR SOLICITUD



¿Qué le ha parecido la tramitación?

VALORE SU EXPERIENCIA



A partir de este momento la Administración tiene acceso a la solicitud.

Administración Pública de la CAE
Registro electrónico. Recibo de presentación de documentos

Datos del Registro

Número de registro 2020RTE000038
Fecha de registro 05/06/20 13:20:
Fecha de recepción de la solicitud 05/06/20 13:20:

Interesado

P0106800F - Ayuntamiento de Vitoria-Gasteiz

Destino

MEDIO AMBIENTE, PLANIF.TERRI. Y VIVIENDA
DIRECCIÓN DE ADMINISTRACIÓN AMBIENTAL

Asunto

Evaluación ambiental estratégica simplificada. Solicitud de

Efecto del silencio administrativo

No hay silencio administrativo configurado

Plazo máximo de resolución

Documentos anexos

» Solicitud - Solicitud.html

EUSKO JAURLARITZA GOBIERNO VASCO

Solicitud
Solicitud telemática - Evaluación ambiental estratégica simplificada. Solicitud de emisión del informe ambiental estratégico

Dirigido al órgano instructor:

DIRECCIÓN DE ADMINISTRACIÓN AMBIENTAL

Protección de Datos de Carácter Personal (LOPD) [1]

Los datos de esta solicitud pasan a formar parte de un fichero con las siguientes características:

- **Nombre:** Gestión de registros y expedientes administrativos de la Dirección de Administración Ambiental.
- **Regulado por:** ORDEN de 1 de abril de 2015, de la Consejera de Medio Ambiente y Política Territorial, por la que se regulan los ficheros de datos de carácter personal gestionados por el Departamento de Medio Ambiente y Política Territorial.
- **Titular:** Dirección de Administración Ambiental.
- **Finalidad:** Gestión de expedientes y registros administrativos.

El fichero ha sido previamente notificado a la Agencia Vasca de Protección de Datos y cuenta con las medidas de seguridad necesarias. Los datos contenidos no serán comunicados a terceras partes, excepto en los supuestos previstos en la ley.

Para ejercer los derechos de acceso, cancelación, rectificación y oposición que expresamente reconoce la LOPD, puede ponerse en contacto con:

Dirección de Administración Ambiental.

Dirección de Administración Ambiental/ Donostia-San Sebastián n.º 1 - 01010 Vitoria-Gasteiz.

[1] En cumplimiento de lo dispuesto en la Ley Orgánica 15/1999, de 13 de diciembre, de Protección de Datos de Carácter Personal (LOPD)

Datos personales

Titular

Documento de identificación

CIF

Número

P0106800F

ción que aparece en la tarjeta CIF

Se puede acceder al expediente desde los datos del centro en INGURUNET.

Para ver los datos hacer clic en el código del expediente.

The screenshot shows the INGURUNET interface for the Ayuntamiento de Vitoria-Gasteiz. At the top, there is a navigation bar with 'Mi centro' highlighted in a red box. Below it, the page title is 'AYUNTAMIENTO DE VITORIA GASTEIZ (0100002703)'. The main content area is titled 'Datos Administrativos' and displays the following information:

- VITORIA GASTEIZ green capital** logo and 'Con actividad' status.
- Razón Social:** Ayuntamiento de Vitoria-Gasteiz
- NIF:** P0106800F
- Denominación:** AYUNTAMIENTO DE VITORIA GASTEIZ
- NIMA:** 0100002703
- Telefóno:** 945016111
- e-mail:** ab38@dn.ejedes.net, jon.ortega@gmail.com
- Dirección del centro:** España (Plaza/Plaza) (Vitoria-Gasteiz),, 1 - UDALETXEA,
- Municipio:** Vitoria-Gasteiz
- Actividad CNAE:** Transporte de mercancías por vías navegables interiores
- Territorio:** Araba/Álava

On the right side, there is a map of Vitoria-Gasteiz with coordinates x: 526776.608, y: 4743864.599.

Below the administrative data, there are two sections: 'Expedientes cerrados' and 'Expedientes abiertos'. The 'Expedientes abiertos' section contains a table with the following data:

| Expediente | Estado | Fecha modificación |
|----------------------------|--------|--------------------|
| EAES-00279 | 20% | 11/06/2020 |
| EAED-00966 | 20% | 09/06/2020 |
| EIAS-00052 | 20% | 27/04/2020 |

Los datos no se pueden modificar.
Acceso al expediente en Mi Carpeta.

Datos relativos al expediente: EAES-00279 Idioma de notificación: Castellano [Mi carpeta](#)

Resumen Datos Documentación

Código del expediente

EAES-00279

Denominación

EAES - Solicitud del informe ambiental estratégico-Evaluación ambiental estratégica simplificada

Fecha de solicitud

11/06/2020

Fecha de apertura

11/06/2020

Fecha de modificación

11/06/2020

Estado

Solicitud. Estudiar la documentación.

Expedientes

CIUDADANO FICTICIO ACTIVO
Usted esta actuando como:
AYUNTAMIENTO DE VITORIA-...



Evaluación ambiental estratégica simplificada. Solicitud para la emisión de INFORME AMBIENTAL ESTRATÉGICO
Código del expediente: EAES-00279

Expedientes 15

Notificaciones 1

Certificaciones

Pagos

Mi perfil

Salir

Titulo del expediente: EAES-00279 - 0100002703 - AYUNTAMIENTO DE VITORIA GASTEIZ
Organo gestor: DIRECCIÓN DE ADMINISTRACIÓN AMBIENTAL
Número de registro de la solicitud: 2020RTE00004176

Seleccionar el rol: en este caso persona empleada de una entidad

Este expediente está en tramitación
Fecha de apertura: 11/06/2020
Puede desistir si así lo desea : 11/06/2021 DESISTIR

ADJUNTAR DOCUMENTOS SOLICITAR APLAZAMIENTO

Mis datos de contacto

Modo de notificación y comunicación: Electrónico

Tramitación

Detalles de la tramitación

Documentos

Documentos que usted ha entregado

PRESENTACIÓN DE SOLICITUDES, 21/01/2020

- Solicitud
- Justificante de registro



Si necesita aclarar alguna duda sobre Ingurunet envíe su consulta vía email al siguiente correo electrónico: ingurumena@euskadi.eus, indicando número de teléfono de contacto y el motivo de su consulta. Se le atenderá en el menor tiempo posible.

[Newsletter](#)

Contacto www.euskadi.eus/medio-ambiente/